



# STRATEGIA DE DEZVOLTARE LOCALĂ A COMUNEI LUNCA PENTRU PERIOADA 2021-2027





## CUPRINS

<b>Cuvânt înainte .....</b>	<b>4</b>
<b>PARTEA I</b>	
<b>ANALIZA SITUAȚIEI EXISTENTE DIN PUNCT DE VEDERE SOCIO-ECONOMIC AL MEDIULUI ȘI NIVELULUI DE ECHIPARE TEHNICĂ ȘI SOCIALĂ A COMUNEI LUNCA.....</b>	<b>6</b>
1. Prezentarea Regiunii Nord-Est .....	6
2. Prezentarea județului Botoșani .....	11
3. Profilul comunei Lunca .....	21
3.1. Așezarea geografică .....	21
3.2. Descrierea mediului natural .....	25
3.3. Structura demografică.....	30
4. Profilul economic .....	38
4.1. Privire de ansamblu.....	38
4.2. Industrie și servicii.....	46
4.3. Agricultură .....	49
4.4. Silvicultura.....	54
4.5. Piscicultura.....	54
4.6. Turism .....	54
5. Infrastructură și echipare teritorială.....	62
5.1. Amenajarea teritorială.....	62
5.2. Mobilitate rurală.....	68
5.3. Parcuri și spații verzi.....	70
5.4. Infrastructura tehnico-edilitară.....	71
6. Mediu și infrastructura de mediu .....	74
6.1. Factori și probleme de mediu.....	74
6.2. Sistemul actual de gestionare a deșeurilor .....	81



6.3. Arii naturale protejate .....	82
6.4. Monumente istorice și situri arheologice.....	82
6.5. Spații verzi, sport, agrement, turism .....	83
6.6. Obiective industriale și zone periculoase .....	86
7. Capital uman, infrastructură socială, educație și sănătate .....	87
7.1. Forța de muncă, ocupare și șomaj.....	87
7.2. Educație și infrastructura educațională existentă.....	92
7.3. Infrastructura socială .....	100
7.4. Sănătate (infrastructură, resurse umane).....	100
7.5. Cultură și culte .....	103
7.6. Infrastructura de agrement. Tineret și sport.....	107
8. Capacitate administrativă și mediul asociativ .....	108
8.1. Capacitate administrativă.....	108
8.2. Experiența locală privind proiectele cu finanțare nerambursabilă .....	109
8.3. Mediul asociativ.....	109
8.4. Viziunea comunitară.....	109
9. Analiza SWOT .....	137

## **PARTEA A II-A**

### **STRATEGIA DE DEZVOLTARE LOCALĂ A COMUNEI LUNCA PENTRU PERIOADA 2021-2027 .....**

**150**

1. Analiza de impact a măsurilor întreprinse în perioada de referință a Strategiei de dezvoltare locală a comunei Lunca, 2016-2020.....	150
2. Conceptul de dezvoltare locală.....	155
2.1. Contextul strategic european, național, regional și județean .....	155
3. Viziunea, obiectivul general, prioritățile, obiectivele specifice, programele și măsurile de dezvoltare a comunei Lunca pentru orizontul 2027 .....	213
3.1. Viziunea de dezvoltare a comunei Lunca .....	213
3.2. Obiectivul general de dezvoltare .....	215
3.3. Prioritățile, obiectivele specifice, politicile, programele și măsurile de dezvoltare .....	216
3.4. Identificarea soluțiilor de dezvoltare locală.....	221
3.5. Plan de acțiune .....	230
4. Portofoliul de proiecte .....	233
5. Potențiale surse de finanțare.....	290

---

---

## Strategia de Dezvoltare Locală a comunei Lunca pentru perioada 2021-2027

---

---



5.1. Fonduri structurale și de coeziune .....	290
5.2. Surse de finanțare din bugetele naționale .....	296
5.3. Alternative de finanțare, altele decât fondurile structurale și de coeziune, în care autoritățile publice locale pot fi solicitanți eligibili sau parteneri.....	300
6. Mecanismul de implementare, monitorizare, evaluare a strategiei de dezvoltare.....	302
6.1. Implementarea Strategiei de Dezvoltare Locală .....	302
6.2. Monitorizarea Strategiei de Dezvoltare Locală .....	303
6.3. Evaluarea Strategiei de Dezvoltare Locală și analiza impactului .....	304
6.4. Indicatori ai implementării Strategiei de Dezvoltare Locală .....	306
7. Concluzii.....	309
8. Anexe – Fișe de proiect .....	310





## **Cuvânt înainte**

Viziunea de dezvoltare pe termen mediu și lung pentru comunitățile din România reprezintă un element central în asigurarea unei traiectorii clare și stabile în procesul de dezvoltare. Formularea sintetică a obiectivului general și a unor obiective specifice reprezintă, în același timp, principalul scop a dezvoltării preconizate a comunei și se circumscrie viziunii de dezvoltare, iar elaborarea strategiei de dezvoltare presupune tocmai identificarea căilor concrete de atingere a acestor deziderate.

Întărirea atuurilor pe care le prezintă comunitatea, corelată cu o dezvoltare inteligentă a acesteia pe termen mediu și lung, presupune o serie de consultări ale tuturor factorilor implicați în acest proces. Însă pentru ca viziunea să devină realitate, este nevoie de mai mult. În realizarea viziunii este nevoie de implicarea și angajamentul părților interesate pe tot parcursul dezvoltării viziunii. La fel de important este ca viziunea să se traducă într-un cadru de politici clar, cu obiective și acțiuni concrete și măsurabile, care să fie susținute de o structură instituțională eficientă și care să beneficieze de alocări financiare adecvate.

Este evident că oportunitățile, condițiile și nevoile de dezvoltare variază foarte mult de la o regiune la alta, iar strategiile de dezvoltare trebuie să fie adaptate în consecință în strânsă colaborare cu autoritățile locale. Nu există un model unic de gestionare a dezvoltării rurale, așa cum nu există un singur factor determinant al traiectoriei economice a unei regiuni. Prin urmare, politicile din mediul rural sunt necesare pentru a spori capacitatea locală și participarea actorilor, pentru a mobiliza resursele inițiale și pentru a face față forțelor externe, răspunzând cel mai bine nevoilor locale. Autoritățile locale pot accesa, începând din anul 2007, fonduri nerambursabile pentru atingerea obiectivelor, însă trebuie să fie receptivă la acest aspect.

Strategia de dezvoltare locală, este un instrument de management. Acest instrument este utilizat pentru a aborda problemele și oportunitățile cu care se confruntă o comunitate, reprezintă, astfel, o condiție esențială pentru asigurarea dezvoltării durabile a unei localități.



---

## **Strategia de Dezvoltare Locală a comunei Lunca pentru perioada 2021-2027**

---



Prezenta strategie de dezvoltare locală a fost elaborată în urma analizelor situației actuale și în urma aplicării unui chestionar pentru membrii comunității. Pentru formarea viziunii clare ale localității s-a pornit de la următoarele elemente: importanța regională a localității din punct de vedere economic, importanța construcției unei comunități primitoare, a unui mediu local plăcut pentru locuitori (creșterea calității vieții), necesitatea structurării unei administrații locale eficiente, transparente și responsive la nevoile comunității, importanța activismului la nivelul cetățenilor, și, în fine, dezvoltarea unui mediu de afaceri bazat pe antreprenariat, dinamism și implicare în viața comunității.

**Primarul comunei Lunca**  
**Marcel Marcu**



## PARTEA I

### ANALIZA SITUAȚIEI EXISTENTE DIN PUNCT DE VEDERE SOCIO-ECONOMIC AL MEDIULUI ȘI NIVELULUI DE ECHIPARE TEHNICĂ ȘI SOCIALĂ A COMUNEI LUNCA

#### 1. Prezentarea Regiunii Nord-Est

În 1998 au fost create opt regiuni de dezvoltare prin asocierea consiliilor județene din România, pentru a coordona dezvoltarea regională necesară aderării la Uniunea Europeană. Aceste regiuni nu au personalitate juridică și nici statut administrativ, deși ele devin din ce în ce mai semnificative în dezvoltarea regională.



Figura nr. 1 – Harta României cu cele opt regiuni

Actele normative cu privire la organizarea statistică a României definesc structurile asimilabile NUTS, după cum urmează:

- Nivel NUTS I: macroregiuni;
- Nivel NUTS II: 8 regiuni de dezvoltare, cu o populație medie de 2,8 milioane locuitori;
- Nivel NUTS III: 42 județe, care reflectă structura administrativ-teritorială a României;
- Nivel NUTS IV: nu se folosește, deoarece nu s-au identificat asocieri de unități teritoriale;



- Nivel NUTS V: 265 municipii și orașe, 2.686 comune, cu 13.092 sate, care reflectă structura administrativ teritorială a României.

**Regiunea Nord-Est** este cea mai întinsă regiune a României, cu o suprafață de 36.850 km<sup>2</sup> ceea ce înseamnă 15,46% din suprafața totală a țării.

Geografic, regiunea se învecinează la Nord cu Ucraina, la Sud cu județele Galați și Vrancea (Regiunea Sud-Est), la Est cu Republica Moldova, iar la Vest cu județele Maramureș și Bistrița-Năsăud (Regiunea Nord-Vest) și județele Mureș, Harghita și Covasna (Regiunea Centru).

Cele șase județe din componența sa sunt: Bacău, Botoșani, Neamț, Vaslui, Suceava și Iași, unități administrativ-teritoriale și unități teritorial-statistice de nivel NUTS III.

Parte a provinciei istorice Moldova, Regiunea Nord-Estică a României este o zonă în care istoria, cultura și tradiția completează mediul natural, deosebit de atrăgător.

Regiunea Nord-Est este cea mai mare regiune de dezvoltare a României sub aspectul numărului de locuitori și al suprafeței deținute.

Din perspectiva geografică, linia peisajului variază de la lanțurile muntoase împădurite din Vest, spre podișurile line din centru și apoi către câmpii în Est, cu lacuri, vii și zone agricole extinse. Beneficiind de o bogată tradiție istorică, culturală și spirituală, regiunea îmbină în mod armonios tradiționalul cu modernul și trecutul cu prezentul, potențialul acesteia putând fi folosit pentru dezvoltarea infrastructurii, a zonelor rurale, a turismului și a resurselor umane.

### **Demografie**

Cu o populație de 3.994.475 locuitori, ce reprezintă 18,01% din populația României și o densitate a populație de 108,40 locuitori/km<sup>2</sup>, Regiunea Nord-Est ocupă locul al doilea în ceea ce privește densitatea după Regiunea București-Ilfov. Populația regiunii este localizată cu precădere în mediul rural (54,18%).

### **Relief**

Regiunea se caracterizează printr-o îmbinare armonioasă între toate formele de relief, 30% munți, 30% relieful subcarpatic, 40% podișului. Această ultimă formă de relief ocupă peste 70% din suprafață în județele Botoșani, Vaslui și Iași. Relieful bogat oferă zone de deal și câmpie care sunt adecvate unei game largi de culturi agricole, iar zonele de munte cu peisaje spectaculoase sunt favorabile dezvoltării turismului.

O secțiune longitudinală asupra regiunii, se prezintă sub forma unei pante care coboară dinspre Vest spre Est, cu numeroase variații.

La Vest, Munții Carpați stau ca un zid cu înălțimi apropiate de 2.000 m în Nord (Vârful Pietrosu, Vârful Rarău, Vârful Giupalău, Vârful Ocolașul Mare, Vârful Hășmașul Mare) și cu o



scădere de înălțime spre Sud (Munții Ciuc, Munții Troțușului și, în mică măsură, Munții Vrancei). Subcarpații, cu înălțimi cuprinse între 700-800 m, înconjoară munții ca un brâu strâns.

În continuare, jumătatea estică este împărțită în două mari zone: Câmpia colinară a Moldovei, în partea nordică și Podișul Bârladului, în partea de Sud.

Partea de Nord-Vest a regiunii este cunoscută și sub numele de Podișul Sucevei cu o înălțime medie de 500 metri și este faimoasă pentru „obcinele” sale (ușoare ondulații ale reliefului, ca un lanț de unde pietrificate).

### **Clima**

Diferitele tipuri de relief creează zone climatice cu diferențe semnificative între cele muntoase și cele de deal și de câmpie.

În zona muntoasă a regiunii (zona vestică a județelor Suceava, Neamț și Bacău), climatul este continental moderat, cu veri răcoroase și ierni bogate în precipitații sub formă de ninsoare.

În zona subcarpatică de dealuri și câmpie (părțile estice ale județelor Suceava, Neamț, Bacău precum și întreg teritoriul județelor Botoșani, Iași, Vaslui), climatul este continental, cu veri călduroase și secetoase și ierni reci și de cele mai multe ori fără zăpadă.

Temperatura medie anuală a aerului este de 2°C în zona de munte și de 9°C în zona subcarpatică de dealuri și câmpie.

### **Rețeaua hidrografică**

Regiunea este străbătută de un număr de opt cursuri importante de apă, care se repartizează pe direcția Nord-Sud, cele mai mari bazine hidrografice revenind Siretului (42.890 km<sup>2</sup>) și Prutului (10.990 km<sup>2</sup>). Acesta din urmă, se constituie în granița naturală cu Republica Moldova, pe o distanță de aproximativ 680 km.

Multe din cursurile de apă ale regiunii au beneficiat de ample lucrări de amenajări și regularizare. Pe râul Bistrița s-a amenajat încă din anii '70 o „salbă” de șapte microhidrocentrale și cel mai mare lac de acumulare al regiunii (Izvorul Muntelui), cu un volum la nivel normal de retenție de 1.130 milioane m<sup>3</sup>.

### **Resursele naturale ale regiunii**

Regiunea dispune de următoarele resurse exploatabile ale subsolului: Mangan (Dadu, Ciocănești-Oarta, Vatra Dornei, Iacobeni, Șaru Dornei, Broșteni); sulfuri polimetalice (Cârlibaba, Fundu Moldovei, Valea Corbului, Gemenea, Leșu Ursului); ape minerale carbogazoase (Neagra Șarului, Șaru Dornei, Vatra Dornei, Poiana Negrii, Dorna Cândrenilor, Poiana Stampei, Coșna, Oglinzi, Bălțătești); ape minerale sulfuroase și feruginoase (Strunga, Nicolina Iași - județul Iași, Drânceni, Murgeni, Pungești, Gura Morii - județul Vaslui, Băile Slănic, Moinești, Târgu Ocna,



Poiana Sărată, Sărata-Bacău - județul Bacău); materiale de construcții: **calcare** (Pojorâta, Câmpulung Moldovenesc, Botuș - județul Suceava, Bicz Chei - județul Neamț, Bărbătești, Costești, Ipatele, Păun, Schitu Duca, Deleni, Strunga - județul Iași, Darabani, Ștefănești, Lipcenii - județul Botoșani, în Vaslui găsimu-se, cu precădere, pe malurile râurilor); **argile** (Bistrița, Timișești, Tașca, Girov, Ozana - județul Neamț, Vlădiceni - județul Iași, Bucecea, Dorohoi, Leorda, Mihăileni, Botoșani - județul Botoșani, Doftana, Măgura, Călugara - județul Bacău; **gresii** (Tarcău - județul Neamț, Coșula, Tudora, Hudești - județul Botoșani, în Vaslui se găsesc gresii și nisip pe malurile râurilor, Ghimeș Făget și la Est de zona Slănic Moldova - județul Bacău, Solca Plătinoasa - județul Suceava, Doabra - comuna Frasin); **gipsuri** (Miorcani, Darabani - județul Botoșani, Perchiu Onești - județul Bacău); **nisipuri cuarțoase** (Miorcani și Alba Dudești); **nisipuri pentru construcții** (Hudești - județul Botoșani, Lespezi - județul Iași, Cornățel, Urechești Gârleni, Orbeni - județul Bacău); Turbă (Poiana Stampei - județul Suceava, Dersca - județul Botoșani; sare (Cacica - județul Suceava, Moinești, Sărata, Târgu Ocna - județul Bacău); zăcământ de sulf în Masivul Căliman; zăcăminte de șisturi bituminoase la Tazlău - Neamț; gaze naturale la Tazlău-Oituz - județul Bacău, Tazlău, Roman - județul Neamț, Todirești și Frasin.

### **Economie și turism**

Pe ansamblul Regiunii Nord-Est sunt evidente discrepanțele ca nivel dar și ca potențial de dezvoltare între Vestul mai dezvoltat al regiunii și Estul mult rămas în urmă (județele Botoșani, Vaslui și Iași), Șansa zonelor de Est, limitrofe graniței de Est a Uniunii Europene, Ucrainei și Moldovei, este să se dezvolte ca areal de servicii de tranzit pentru produsele provenite din țările fostei URSS (înmagazinare, înnoibilare și pregătire pentru segmentare și împachetare etc.). Pentru aceasta trebuie efectuate lucrări de infrastructură, de creare a unor zone cu facilități specifice (parcuri logistice), asemănătoare celor din porturile Belgiei, Olandei și Germaniei, specializate în astfel de servicii.

Datorită condițiilor favorabile de care dispune, a frumuseții locurilor, purității aerului, apelor, zonelor montane din județele Bacău, Neamț și Suceava, precum și a inestimabilului patrimoniu cultural și religios existent, Regiunea Nord-Est deține un potențial turistic relativ ridicat, care poate fi comparat cu alte zone turistice renumite din țară și străinătate. Alături de pitorescul regiunii, binecunoscuta ospitalitate, tradițiile populare, obiceiurile, specificul gastronomiei moldovenești, tradiționalele degustări de vinuri din podgoriile Cotnari și Huși dau culoare locală pentru atragerea turiștilor.

Principalele tipuri de turism care pot fi practicate sunt: turismul cultural (muzeistic, etnografic, artistic), religios, balneo-terapeutic, de agrement, de tranzit, agroturism.





Zona muntoasă și deluroasă din Vestul regiunii (județele Suceava, Neamț, Bacău) dețin un potențial turistic valoros, în mare parte (exceptând Bucovina) insuficient dezvoltat, dar care, cu măsuri adecvate poate intra cu ușurință în circuitul turistic european, cu specializarea „turism religios” (Putna, Neamț, Sucevița, Moldovița, Voroneț, Humor, Arbore, Agapia, Văratec, Dragomirna, Bistrița, Zamca, Secu, Sihăstria, Cașin), turism balneo-terapeutic (Vatra Dornei, Câmpulung Moldovenesc, Bălțătești, Oglinzi, Slănic Moldova, Târgu Ocna), turism etnografic, agroturism, turism rural, turism sportiv (alpinism, vânătoare, pescuit, sporturi extreme – zborul cu parapanta, rafting, orientare turistică, mountainbike, schi).

Gradul de dotare al localităților și originalitatea peisajului bucovinean cât și specificul deosebit al satelor, cu un grad înalt de civilizație a populației, pot juca un rol în turismul de lungă durată, cu activități sportive, agrement și pentru optimizarea sănătății (Vatra Dornei, Solca, Cacica și pe Valea Bistriței și Moldovei).

Creșterea economică la nivel regional a fost susținută de condițiile economice favorabile existente atât la nivel comunitar cât și național, favorizând creșterea consumului individual, a investițiilor și a exporturilor.

Întreprinderile mici și mijlocii constituie un segment important al economiei regiunii, absorbind, la nivelul anului 2018, o mare parte din efectivul de personal care activează în firme (51,3%). Dacă se ține cont și de cei care activează în microîntreprinderi, ponderea totală se ridică la 79,9%. La nivelul anului 2018, în regiune erau 62.160 întreprinderi active, cu 11.862 unități mai multe față de anul 2012. Procentual, acestea reprezintă 10,7% din totalul înregistrat la nivel național, nivel aproximativ constant în perioada analizată.

La nivelul anului 2018, în Regiunea Nord-Est ponderea microîntreprinderilor în total unități active este majoritară cu 89,4% (apropiată de cea națională), urmată de IMM-uri cu 10,4%.

În agricultură, industria prelucrătoare și servicii, microîntreprinderile dețin majoritatea în totalul întreprinderilor active. În comerț se regăsesc 92,1% din totalul unităților, în intermediere financiară și asigurări 95,4%, în tranzacții imobiliare 96,8%, iar în construcții 86,1%. În privința IMM-urilor, acestea dețin ponderi ridicate în domeniile industriei extractive (30%), industriei prelucrătoare (23,1%) și energiei electrice și termice (39%), distribuției apei, salubritate, deșeurii (22,7%). Cele mai multe din întreprinderile mari activează în sectorul distribuției apei, salubritate, deșeurii, cu 3,8% din totalul unităților active. Se remarcă faptul că în domeniul tranzacțiilor imobiliare și în cel al intermediierilor financiare și asigurărilor activează numai microîntreprinderi și IMM-uri.



La nivel regional cea mai mare productivitate o au întreprinderile din comerț, industria prelucrătoare și informații și comunicații. Acesta se poate explica pe de o parte prin valoarea adăugată mare a activității desfășurate, iar pe de altă parte prin dimensiunea forței de muncă ce lucrează „la negru” în sectorul comerț. Cea mai mică productivitate se înregistrează în învățământ, industria extractivă, hoteluri și restaurante, tranzacții imobiliare și sănătate.

## 2. Prezentarea județului Botoșani

**Județul Botoșani**, regiune cuprinsă între râurile Siret și Prut, este situat în extremitatea nord-estică a țării, în Regiunea Nord-Est. Suprafața județului reprezintă 2,10% din suprafața României. În suprafață totală de 4.986 km<sup>2</sup>, județul Botoșani are în componență 340 de localități din care 2 municipii (Botoșani și Dorohoi), 5 orașe (Darabani, Săveni, Bucecea, Flămânzi și Ștefănești) și 71 de comune cu 336 sate.

### Istorie

Numele județului este împrumutat de la orașul de reședință, denumire veche, menționată documentar pentru prima oară în anul 1439. Curios este că, pe teritoriul județului, acest toponim nu se întâlnește nicăieri, pe când, în podișul Sucevei, este frecvent: Botoșana - comună; Botoșănița Mare, Botoșănița Mică - sate. Toponimul propriu-zis îl întâlnim menționat pentru prima oară în „Letopisețul lui Grigore Ureche”, în legătură cu evenimentele din anul 1439. Unii autori, consideră că numele a apărut după întemeierea statului feudal Moldova, iar alții, printre care și Nicolae Iorga, apreciază că, numele așezării datează din timpul lui Ștefan cel Mare.

Din vremea lui Ștefan cel Mare și până către secolul al XVIII-lea, la Botoșani au existat impunătoare curți domnești, loc de popas și odihnă pentru voievozii Moldovei. Dezvoltându-se atât de timpuriu, „Botoșanii nu au fost cetate, ci târg deschis, fără ziduri”, ceea ce a dus la existența unui comerț înfloritor. Amplasat la o mare răspântie de drumuri de interes continental (unul care lega porturile Marii Baltice, prin Liov, cu porturile de la gurile Dunării și de pe țărmurile Mării Negre, altul ce trecea peste Carpați legând orașele din Transilvania cu Europa Orientală încrucișându-se la Botoșani), târgul Botoșanilor a devenit în scurt timp unul dintre centrele comerciale ale Moldovei.

Se pare că, începând cu secolul al XV-lea, dezvoltarea pe care o cunoaște comerțul aduce orașului venituri însemnate, iar prima pecete a orașului a fost un păun cu coada răsfirată ce simboliza podoabele doamnei Moldovei, cumpărate cu bani din venitul târgului.



Având o existență de câteva secole, Botoșanii au beneficiat de o strălucită civilizație agrară și o înfloritoare viață urbană, conservând, ca într-un autentic muzeu în aer liber, excepționale dovezi ale vremurilor de mult apuse: gospodării țărănești, conace boierești, somptuoase edificii publice și elegante locuințe construite în rafinate stiluri arhitectonice, străvechi biserici de lemn și piatră, datini și obiceiuri ancestrale.

Din paleolitic se constată, în această parte a țării, frecvente așezări omenești. Astfel, urme de locuire din această epocă au fost semnalate pe teritoriul județului în localitățile Mitoc, Bodeasa, Ghireni, Pogorăști, Ripiceni, Botoșani, Ștefănești, Miorcani ș.a.

Așezările omenești s-au înmulțit, iar urmele locuitorilor au devenit mai numeroase și mai variate în neolitic, reprezentate arheologic și în descoperirile făcute pe teritoriul județului, în localitatea Cucuteni: specifice culturii de Cucuteni sunt vasele de ceramică și pământ ars, pictate în două sau trei culori, de un înalt nivel artistic.

Din epoca bronzului s-au descoperit pluguri, seceri cu butoane, săbii, vârfuri de lance din bronz la Ilișeni – Santa Mare (un adevărat depozit de bronzuri). Descoperiri din aceeași epocă a bronzului s-au mai făcut în localitățile Trușești, Corlăteni, Albești, Cătămărăști, Darabani etc.

Descoperirile arheologice au demonstrat continuitatea viețuirii pe acest teritoriu, în epoca fierului, în perioada premergătoare constituirii statului dac centralizat și independent sub conducerea lui Burebista. Cea mai importantă dovadă o constituie complexul fortificat de cetăți traco-getice de la Stâncești, databile în sec. VI-III î.e.n. Este vorba de un complex fortificat, format din două cetăți, întărite cu un val și șanț de apărare, însumând o suprafață totală de aproximativ 50 ha. În interiorul cetății s-au descoperit complexe de locuire, obiecte din ceramică autohtonă, vârfuri de săgeți din bronz, perle din pastă sticloasă, diverse obiecte din bronz și fier, precum și o piesă de aur, reprezentând un animal fantastic cu cap de mistreț, trup de pește și coadă de pasăre, al cărui original se găsește la Muzeul de Istorie al României.

Locuri întărite în chip asemănător au mai fost semnalate la Dersca, Copălău, Ibănești și Vârfu Câmpului.

Mărturii valoroase pentru cea de-a doua epocă a fierului ce corespunde cu perioada formării statului dac centralizat și independent sub conducerea lui Burebista, le găsim la Cucorăni, Borolea, Manoleasa, Lozna, Corni, Horodiștea.

Unul dintre cele mai însemnate depozite de unelte și arme de fier a fost descoperit la Lozna, fiind compus din 55 piese cum ar fi: seceri, coase, unelte de fierărie, ele fiind conservate într-o stare foarte bună la Muzeul de Istorie din Botoșani.



Dovezile arheologice arată că teritoriul județului Botoșani a făcut parte din statul dac centralizat și independent condus de Burebista, ca și din statul dac condus de marele rege Decebal. Urme de locuire dacică pe teritoriul județului după războiul daco-roman din anii 105-106 după Hristos, când Moldova a continuat să fie locuită intens de dacii liberi, au fost atestate în mai multe localități printre care: Botoșani, Cucorăni, Bobulești, Dângeni, Stâncești, Ștefănești. Cea mai importantă descoperire în acest sens este pusă în evidență de așezarea de tip Carpatic, formată din 10 locuințe dezvelite la Medeleni – Cucorăni, în care au fost găsite resturi de ceramică, fibule de bronz, obiecte de fier, demonstrând existența unei înfloritoare vieți economice.

Începând din secolul III după Hristos și continuând timp de zece secole după aceea, românii de pe aceste meleaguri nu și-au părăsit nici un moment vatra strămoșească, în ciuda trecerii unor valuri succesive ale populațiilor migratoare și a vicisitudinilor istoriei. În acest sens, pe teritoriul județului au fost descoperite 280 puncte de locuire care acoperă întreg mileniul I al e.n.

Evenimentele istoriei moderne sunt mai puțin reprezentate prin monumente. Se poate evidenția monumentul închinat eroilor primului război mondial, operă de proporții a arhitectului H. Miclescu, ridicată în anul 1928, precum și tripticul realizat de sculptorul Gavril Costache, ridicat în memoria Răscoalei de la 1907.

#### **Amplasare geografică și relief**

Are ca vecini, la Est raioanele Briceni, Edineț, Rîșcani Republica Moldova, granița constituind-o râul Prut, la Vest județul Suceava, la Sud județul Iași și la Nord Regiunea Cernăuți din Ucraina. În județ există două puncte de trecere a frontierei spre Republica Moldova, pentru trafic rutier: Stâncă (România)/ Costești (Moldova) și Rădăuți-Prut (România)/Lipcani (Moldova), inaugurat în februarie 2010. Circulația peste cele două maluri ale Prutului, între localitățile Rădăuți-Prut și Lipcani, a fost imposibilă după 1944, când podul construit în 1937 a fost aruncat în aer de trupele germane. Un nou pod a fost finalizat în 2005, în cadrul unui proiect finanțat din fonduri europene.

Ca poziție geografică, județul Botoșani este încadrat în următoarele coordonate:

Punctul cardinal	Punctul extrem	Vecini	Longitudine	Latitudine
Nord	Satul Horodiștea	Republica Ucraina	26°40'	48°16'
Sud	Comuna Prăjeni	Județul Iași	27°02'	47°26'
Est	Comuna Santa Mare	Republica Moldova	27°23'	47°35'
Vest	Comuna Mihăileni	Județul Suceava	26°06'	47°58'



În județ se află cea mai nordică localitate a țării (Horodiștea – 48°15'06" latitudine nordică).

**Relieful** este reprezentat în jumătatea nordică printr-o parte deluroasă a depresiunii Jijiei, cu coline domoale care nu depășesc 200 m altitudine, spre Est se întinde o zonă de câmpie în lungul Prutului, iar spre Vest zona de terase înalte de pe malul stâng al Siretului, care fac parte din zona sud-estică a podișului Sucevei, cu înălțimi mai mari de 300 m și culminează în Sud-Vest cu prelungirea nordică a culmii Dealu Mare care atinge altitudinea maximă de 593 m. Pe baza studiilor pedologice și agrochimice executate pe teritoriul județului, au fost identificate:

<b>Specificarea</b>	<b>Suprafața (ha)</b>	<b>% din suprafața agricolă</b>
Soluri afectate de eroziune moderată, puternică și excesivă, din care:	104.273	27,35
▪ de adâncime	3.632	0,95
Soluri afectate de alunecări, din care:	36.380	9,54
▪ active	27.408	6,30
Soluri cu textură fină (soluri grele)	240.566	63,09
Soluri salinizate și/sau alcalizate	63.098	16,54
Soluri acide	43.659	11,42
Soluri inundabile	29.034	7,62

De menționat că îndeosebi fenomenele de teren (eroziunea, alunecările, excesul de umiditate), dar și unele aspecte de chimism (starea de reacție, de aprovizionare cu elemente nutritive ș.a.) sunt fenomene dinamice. Suprafețele de teren cu degradări moderate, puternice și foarte puternice totalizează pe județ 209.240 ha.

### **Caracteristici climatice**

Fiind situat în partea de nord-est a țării, teritoriul administrativ al județului Botoșani este supus influențelor climatice ale Europei de est, deși majoritatea precipitațiilor sunt provocate de masele de aer care se deplasează dinspre vestul și nord-vestul Europei.

Acest caracter climatic este dat de producerea unor geruri mari (cu temperaturi sub -30°C) și viscole violente în timpul iernii, ori călduri tropicale și secete îndelungi în unii ani, în perioadele de vară. Temperatura medie anuală este de 8,6°C iar suma anuală a precipitațiilor este de 560 mm.



### **Rețea hidrografică**

Densitatea medie a rețelei hidrografice din județul Botoșani are valori între 0,43-0,62 km/km. Apele curgătoare au în majoritate direcția de curgere Nord-Vest -> Sud-Est și sunt formate din Siret, Prut, Jijia – cu afluenții lor mai importanți. Râurile, pâraiele, bălțile și iazurile sunt puternic influențate de caracteristicile climei temperat-continentală, având volum mare și foarte mare primăvara, când se topesc zăpezile, ori vara și toamna, în perioadele de ploi abundente.

Râul Prut izvorăște din Carpați pe versantul nord-estic al Cernahovei. La nord de localitatea Oroftiana, intră pe teritoriul țării noastre pe o distanță de 704 km, din care în județul Botoșani aproximativ 194 km.

În zona Stânca-Costești (comuna Ștefănești), pe râul Prut, a fost construit un important nod hidrotehnic realizându-se una din cele mai mari acumulări din țară cu un volum de 1,5 miliarde m<sup>3</sup> de apă, o suprafață de 6.000 ha și o lungime de 70 km, care produce 30 MW energie electrică, asigură apa necesară irigațiilor și alimentarea așezărilor din Câmpia Moldovei, având totodată deosebita importanță pentru regularizarea râului Prut în aval și ferind de inundații mii de hectare de teren agricol. În cazul ruperii barajului suprafața zonei inundabile este de aproximativ 250 km<sup>2</sup>. Timpul de ajungere a viiturii la localitatea Ștefănești este de 15 minute, la localitatea Românești de 40 minute, iar la localitatea Santa Mare este de 70 minute.

Râul Siret izvorăște din Carpații Păduroși are pe teritoriul țării noastre o lungime de 576 km, intră pe teritoriul județului Botoșani la Văscăuți, limitând periferia vestică a județului pe aproximativ 107 km. Cursul său se caracterizează printr-o vale lungă, cu caracter de culoar, cu puternice tendințe de devagare și cu un grad destul de ridicat de meandre (1,65 km/km<sup>2</sup>). Pe râul Siret s-a construit acumularea de apă Bucecea cu un volum maxim de 8 milioane m<sup>3</sup> apă și acumularea Rogojești cu un volum maxim de 9 milioane m<sup>3</sup> apă. Suprafața inundabilă în cazul ruperii barajelor este de circa 400 km<sup>2</sup>. Timpul de ajungere a viiturii la principalele localități este de: 10 minute la localitatea Bucecea, 50 minute la localitatea Huțani, 100 minute la localitatea Corni, 120 minute la localitatea Icușeni, 140 minute la localitatea Joldești, 160 minute la localitatea Tudora.

Râul Volovăț izvorăște din culmea Darabanilor, are o lungime de 45 km și se varsă în Prut, iar pe cursul său se află câteva iazuri, din care mai importante sunt cele de la Adășeni și Pădureni. Râul Bașeu izvorăște din culmea Darabanilor, are o lungime de 106 km, fiind cel mai mare râu din Câmpia Moldovei, după Jijia. Pe cursul său există numeroase iazuri și acumulări a căror suprafață este de peste 1.000 ha.





Râul Jijia, cu afluenții săi, drenează partea central-vestică a județului. Debitul său este destul de redus  $8\text{m}^3/\text{s}$  din cauza izvoarelor sărate. Pe cursul principalilor afluenți ai Jijiei (Sitna, Miletin, Dresleuca) există numeroase iazuri, a căror suprafață trece de 790 ha, culminând cu iazul Drașani, care are o suprafață de 500 ha, fiind cel mai mare iaz din Podișul Moldovei.

### **Populație**

Datele preliminare ale Recensământului populației și locuințelor din 2011 (Direcția Județeană de Statistică, Botoșani) indică o populație de 444.804 locuitori, dintre care 258.429 persoane locuiesc în mediul rural și 218.947 persoane în mediul urban (conform aceleiași surse menționate), relevând o densitate de 89,2 persoane pe  $\text{km}^2$ . Localitățile cel mai dens populate sunt: municipiul Botoșani, municipiul Dorohoi, orașul Săveni, Mihăileni, Orașul Darabani, Corni, orașul Bucecea, Prăjeni. 99,15% din populație este de naționalitate română, existând mici grupări de maghiari, rromi, ucrainieni, germani, turci, ruși, armeni, evrei, lipoveni.

Se observă o migrare a populației din mediul urban spre mediul rural, din cauza lipsei locurilor de muncă, precum și a taxelor și impozitelor mari. Se evidențiază că numărul de stabiliri al domiciliului în județ este mai mic decât al plecărilor. O explicație posibilă ar fi emigrarea temporară a populației spre locuri de muncă din Europa. Din cauza problemelor economice apărute în UE în ultima perioadă, începe să apară o tendință de întoarcere în țară a lucrătorilor din Spania, Italia, Grecia s.a. Se remarcă și o rată a natalității scăzute, iar rata sporului natural este negativă, în mediul urban fiind pozitivă, dar foarte aproape de zero și cu tendința de scădere.

Un alt factor ce determină scăderea populației este că absolvenții de studii superioare rămân să lucreze în marile centre universitare (cu precădere în Iași, Suceava, Cluj, București, Timișoara), județul Botoșani având o ofertă de locuri de muncă redusă.

Se observă și o ușoară creștere a populației vârstnice, cu vârsta de peste 65 de ani, rezultând că județul se confruntă cu un ușor proces de îmbătrânire a populației.

După numărul de locuitori, județul Botoșani se încadrează la limita dintre județele mici și mijlocii.

### **Căi de transport**

În județul Botoșani, activitatea de transport, călători și marfă, se realizează pe căile rutiere și feroviare. Lungimea liniilor de cale ferată însumează 159 km (1,4% din rețeaua națională). Densitatea liniilor pe  $1.000\text{ km}^2$  teritoriu este de 21,9.

Rețeaua de drumuri publice are o lungime de 2.108 km, din care 445 km drumuri naționale și 1.663 km drumuri județene și comunale. Densitatea drumurilor publice la  $1.000\text{ km}^2$  este de



422,8. Din cei 445 km de drumuri naționale, sunt modernizați 325 km, iar 83 km sunt cu îmbrăcămînți ușoare rutiere.

Legătura cu teritoriul Ucrainei se face prin punctele vamale P.C.T.F. de trecere a graniței de la Siret și Racovăț, iar cu Republica Moldova legătura se face prin punctul vamal Stânca-Costești.

Alimentarea cu apă a consumatorilor de pe teritoriul județului Botoșani se face prin intermediul conductelor magistrale de aducțiune aflate în administrarea și exploatarea S.C. APA GRUP SA Botoșani respectiv, 242 km rețea din râul Siret, 66 km rețea din râul Prut, iar 16 km rețea este descentralizată.

### **Economie**

În județul Botoșani, există o populație ocupată preponderent în sectorul primar agricultură, sectoarele secundar și terțiar fiind dezvoltate în localitățile urbane. O proporție ridicată a populației trăiește în mediul rural, 56,42% din total populație, iar ponderea populației urbane a înregistrat în ansamblu, în intervalul de timp 1998-2010, o descreștere de la 44,13% la 43,58%, datorată migrației ce a avut loc spre zona rurală, efect al procesului de restructurare industrială din această perioadă.

Se remarcă faptul că populația județului are un grad de îmbătrânire relativ ridicat, grad generat de migrațiile populației active în perioada anterioară 1989 către alte piețe de forță de muncă. Putem remarca că din 1991 când se înregistrau 462.000 locuitori, din care 200.000 persoane ocupate, din acestea 43.000 doar în industrie, (cifre care ne pot arăta potențialul și în același timp limitele de creștere ale ocupării forței de muncă) s-a ajuns în 2010 la 120.000 populație ocupată, distribuită, în principal, după cum urmează: 18,1% în industrie; 53,9% în agricultură; 10,9% în comerț și prestări servicii; 4,85% în învățământ; 3,5% în sănătate. În ultima perioadă, un real succes l-au avut programele pentru tinerii întreprinzători, cu finanțări de până în 40.000 euro. În județ există producători de produse lactate în Municipiul Dorohoi, Orașul Săveni, Orașul Flămânzi și în comunele Vlăsinești, Răchiți, Șendriceni, Păltiniș, Coțușca, Mihai Eminescu. Activități economice semnificative se remarcă în domeniul prelucrării cărnii, a exploatării resurselor naturale pentru producerea materialelor de construcții (nisipuri cuarțoase, argilă, balast).

Datorită suprafețelor mari cultivate cu cereale, sunt dezvoltate și activitățile în domeniul panificației.

**Industrie.** În județ sunt reprezentate numeroase ramuri industriale, realizându-se o varietate de produse: industria ușoară și confecții (31,00%), industria alimentară (22,00%), aparataj electric (10,00%), articole tehnice din cauciuc (8,40%), mobilă (2,40%). Populația



ocupată reprezintă 72,00% din totalul populației și este distribuită, în principal, după cum urmează: 18,10% în industrie; 53,90% în agricultură; 10,90% în comerț și prestări servicii; 4,85% în învățământ; 3,50% în sănătate. În județ sunt înregistrate 6.544 companii, din care 5.615 sunt societăți comerciale, 19 regii autonome, 1.162 asociații familiale; 14 societăți cu capital integral străin etc.

**Agricultură.** Agricultura reprezintă o ramură importantă a economiei județului Botoșani. An după an, crește preocuparea în ceea ce privește asigurarea unor condiții standard pentru agricultură. Fânețele se întind pe o suprafață de 14.635 ha și asigură, în bună parte, furajele necesare șeptelului. De asemenea, județul este bogat în vii (1.690 ha) și livezi (2.559 ha). S-a constatat că în ultimii ani a crescut suprafața cultivată cu legume și cu plante tehnice.

Deși în ceea ce privește creșterea animalelor s-a remarcat o descreștere în ultimii ani, totuși județul se înscrie printre cei mai mari crescători de oi din țară. De asemenea, există un număr mare de porci și vite, dar cu preponderență în sectorul privat.

**Comerț.** Comerțul de mărfuri este un sector distinct în economie și este într-o relativă dezvoltare în comparație cu alte sectoare. În ultimii ani a crescut numărul de oameni de afaceri care lucrează în comerț. Dintre aceștia, cei mai importanți sunt cei care au capital privat. În acest sector a avut loc o infuzie de capital străin, formându-se societăți mixte.

Evoluția viitoare a dezvoltării economice va influența și comerțul din județ.

**Vânatul și pescuitul.** Ca ramuri complementare ale economiei județului, vânatul și pescuitul reprezintă domenii de mare atracție turistică. Vânatul se leagă în mare parte de păduri unde trăiesc multe vietăți de interes cinegetic.

Pescuitul s-a extins mai mult în iazuri, unde se practică o piscicultură sistematică. De altfel pescuitul are tradiții vechi în această parte a țării.

### **Resurse naturale**

Resursele subsolului sunt rezultatul structurii geologice și sunt reprezentate în principal de nisipuri foarte fine, prelucrate la Miorcani (Rădăuți Prut), unice în România prin compoziție și puritate. În partea estică a comunei Paltiniș se găsesc depozite de ipsos, iar depozite de sulf se găsesc în Paltinis, pe Valea Ursoaia. Solul județului conține resurse materiale importante pentru construcții: nisipuri (Stîncești, Baisa), balast (Huțani, Corni), pietriș (Dersca), calcar (Ștefănești, Hudești, Vorona).

Resursele vegetale sunt bogat reprezentate de plante lemnoase, cum ar fi specii de foioase ca fagul și stejarul. În zona de câmpie cresc plante hidrofile ca trestia și rogozul, precum și plante lemnoase ca plopul și salcia. Fauna este reprezentată de căprioare, lupi, iepuri de câmp, mistreți,



care permit practicarea vânătorii sportive. Din lumea păsărilor în județul Botoșani trăiesc: mierla, sturzul, gaița, ciocănitoarea, pițigoii. Bogat în iazuri și ape curgătoare, județul este o sursă de pești: biban, crap, mreană, somn.

### **Cultura**

Viața culturală a județului este puternic marcată de cele 4 mari genii care s-au ridicat de pe aceste meleaguri: „poetul nepereche”, Mihai Eminescu, muzicianul George Enescu, istoricul Nicolae Iorga și pictorul Ștefan Luchian, precum și de impresionanta galerie de personalități creatoare ce sporește prestigiul culturii românești în multe domenii: biologul Grigore Antipa, matematicianul Octav Onicescu, fizicianul Dimitrie Negreanu, scriitorul și istoricul Barbu Lăzăreanu, dramaturgul Mihail Sorbu, renumitul Al. Grigore Ghica, regretatul scriitor și actorul Al. D. Lungu.

Manifestările culturale sunt un obicei transmis peste generații la Botoșani. Dintre acestea, teatrul a avut o soartă privilegiată. Primul spectacol a fost oferit de trupa lui Costache Caragiale în octombrie 1838. În acea vreme, Botoșani era unicul oraș din cele 3 țări românești în care se vorbea românește pe scenă. În 1857 – 1858, teatrul are deja o trupă proprie. Clădirea a fost inaugurată în anul 1914, distrusă parțial în timpul bombardamentelor din anul 1944 și refăcută ulterior în 1958 și anii 90. Și astăzi, Teatrul „Mihai Eminescu” găzduiește premiere ale unor piese autohtone sau după autori străini, interpretate în mod original de trupa locală. Teatrul „Mihai Eminescu” are în prezent și o publicație proprie, „Caietele botoșănene”, distribuită lunar, de obicei cu prilejul premierelor. Astăzi, Teatrul „Mihai Eminescu”, înființat în 1914, are o influență benefică asupra vieții oricărui botoșănean.

Copiii și tineretul au un teatru dedicat lor. Este vorba despre Teatrul „Vasilache”, unde se pun în scenă piese dedicate vârstelor fragede.

Amatorii de muzică clasică pot asista la concertele Filarmonicii Botoșani, iar cei care preferă muzica populară pot merge la spectacolele Orchestrei „Rapsozii Botoșaniului” (cu soliști celebri ca Sofia Vicoveanca, Daniela Condurache, Cornelia Ciobanu, Brândușa Covalciuc).

Iubitorii artei plastice au la dispoziție două galerii – una de stat (Galeriile de Artă „Ștefan Luchian”) și una privată („City Gallery”).

La Botoșani, viața culturală se desfășoară și în cadrul celor 50 de biblioteci existente. Fondul de carte se concentrează în Biblioteca „Mihai Eminescu”, aceasta având mai multe secții deschise pe teritoriul județului. De remarcat este una dintre acestea și anume secția de la Penitenciarul Botoșani, care le oferă deținuților un prilej de a accede la cultură.



La rândul său, presa are un trecut bogat în evenimente. Primele ziare și reviste apar după 1860: „Albina”, „Viața botoșăneană”, „Foișorul de Dorohoi”. În prezent, pe teritoriul județului funcționează două televiziuni particulare (Tele’M Botoșani și Somax TV).

Presa scrisă locală încadrează trei cotidiene („Monitorul de Botoșani”, „Jurnalul de Botoșani” și „Evenimentul de Botoșani”) și două săptămânale („Informația Botoșaniului” și „Actualitatea Botoșăneană”).

De asemenea, este dezvoltată presa online, reprezentată de „Jurnalul de Botoșani și Dorohoi”, „Banul Botoșănean”, „Botoșăneanul” care apar exclusiv pe Internet, precum și de două agenții locale de presă („Botoșani News”, „Știri Botoșani”).

Informația locală se propagă și prin intermediul undelor FM, prin posturile Radio Meridian și Radio Fix.



**Figura nr. 2 – Harta județului Botoșani**





### 3. Profilul comunei Lunca

Comuna Lunca este situată în partea central-sud-estică a județului Botoșani la 36 km de municipiul Botoșani, centrul administrativ al județului.

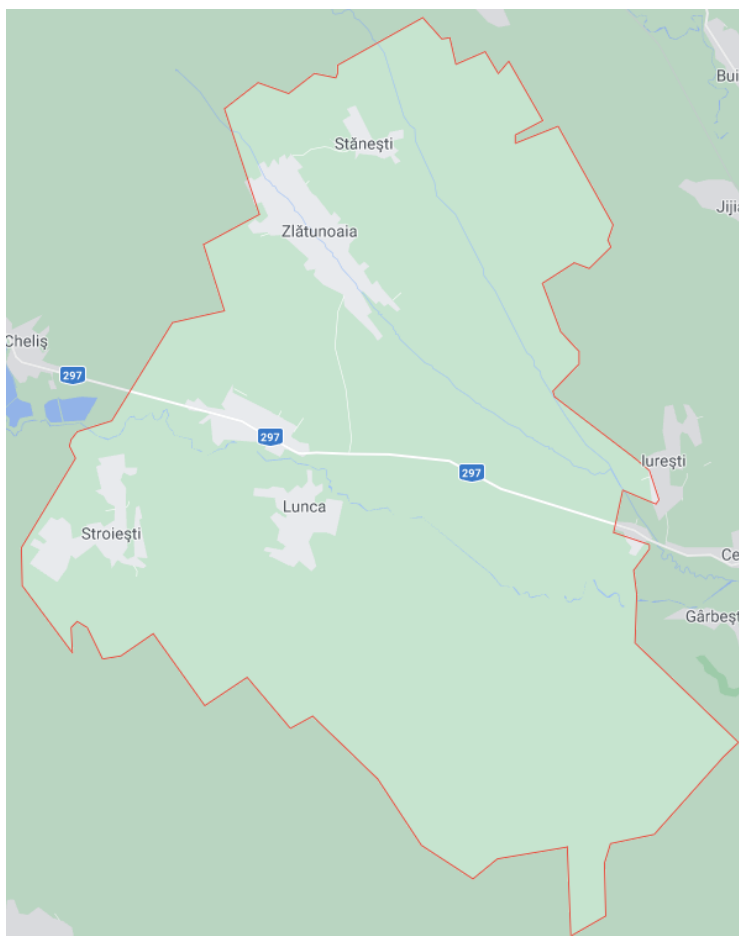
Pe teritoriul comunei Lunca cu s-au descoperit urme ale locuirii ce datează din timpuri străvechi, atestările documentare privind populația ce a trăit pe aceste meleaguri fiind vechi de 500-600 ani.

Comuna Lunca cu satele componente se poate mândri cu o atestare documentară destul de veche, unele descoperiri aducând la lumină urme ale unei civilizații îndelungate, fapt ce întărește ideea că în aceste locuri a trăit întotdeauna o populație românească.

#### 3.1. Așezarea geografică

**Comuna Lunca** este situată în partea de Sud a județului Botoșani, la 36 km de municipiul Botoșani, centrul administrativ al județului, iar coordonatele geografice sunt 47°37'30" latitudine nordică și 27°01'12" longitudine estică; are în componență trei sate și anume: Lunca - cu cătunul Bâznoasa, Stroiștești și Zlătunoaia - cu cătunul Stănești, fiind unul dintre cele mai mari sate aproape în jumătate din populația comunei.

**Satul Lunca** este satul de reședință al comunei cu același nume din județul Botoșani, iar poziția geografică a satului este 47°36'46" latitudine nordică și 27°00'10" longitudine estică. Localitatea este rezultatul împroprietărilor ce au urmat după Războiul de Independență. Primele așezări au început în anul 1879, satul conturându-se în anul 1887. Numele satului provine de la aspectul geografic al locului, vatra satului fiind situată în „lunca” pârâului Sitna, cursul inferior.







În urma Legii din 1906, arondată la plasa Târgului, Lunca devine comună formată din satele: Bâznoasa, Cordunul, Drăcșani, Gârbești, Iurești, Lunca, Novaci, Stănești, Stroești, Zlătunoaia Mare, Zlătunoaia Mică. După împărțirea administrativă din 1956, apare alcătuită din satele: Bâznoasa, Lunca, Stănești, Stroești și Zlătunoaia, dar din anul 1968 și până astăzi are în componență trei sate: Lunca, Stroești și Zlătunoaia.

Cele mai vechi urme ale locuirii s-au descoperit pe partea stângă a Văii Seci, fragmentele ceramice provenind din perioada feudalismului dezvoltat, o parte a acestora aflându-se, astăzi, în colecția Muzeului Județului Botoșani într-o stare bună.

În punctul numit „Morișca”, situat în partea de Nord-Vest a satului, s-a identificat o așezare întinsă din care s-au cules fragmente ceramice aparținând culturii Cucuteni, epocii fierului și începutului epocii migrațiilor.

Începând cu anul 1968, satul Lunca înglobează și satul Bâznoasa. Fostul sat a fost atestat documentar în anul 1816.

În cadrul comunei, **satul Stroești** este situat la Vest de satul reședință de comună, iar coordonatele geografice sunt 47°36'37" latitudine nordică și 27°57'56" longitudine estică și este atestat într-un document ce datează din 5 martie 1438 și în care se menționează: „...un sat la Sitna, anume satul Diacului, mai sus de Stroia”.

Numele satului este un antroponim, provenind de la numele căpitanului Stroe din oastea lui Ștefan cel Mare, la care s-a adăugat sufixul „-ești”. De-a lungul timpului, satul a avut mai multe denumiri: Panțării (1896), Storeschtti (1774), Storeștii (1835).

În punctul „Pe Budăi” s-au descoperit diverse fragmente ceramice, un topor de silex trapezoidal șlefuit în porțiunea tăișului, precum și un celt de bronz cu urme de uzură care au intrat în patrimoniul Muzeului Județean Botoșani. De asemenea, pe teritoriul satului Stroești, s-au descoperit fragmentele a aproximativ 20 cuptoare destinate arderii vaselor de lut ce aparțin culturii Cucutenilor.

Începând cu anul 1939, satul face parte din comuna Lunca.

**Satul Zlătunoaia** este un sat străvechi, situat la Nord față de satul Lunca, iar coordonatele geografice sunt 47°39'00" latitudine nordică și 27°00'26" longitudine estică, care a primit, de-a lungul timpului, mai multe denumiri. Într-un document din 23 martie 1528 este menționat satul Drujăști, care va apărea mai târziu ca sat inclus în Zlătunoaia.

Catagrafia Moldovei din 1772/1774 notează existența satelor Zlătunoaia Mare și Zlătunoaia Mică, după cum se observă în „Împărțirea administrativă a Moldovei din 1833”.



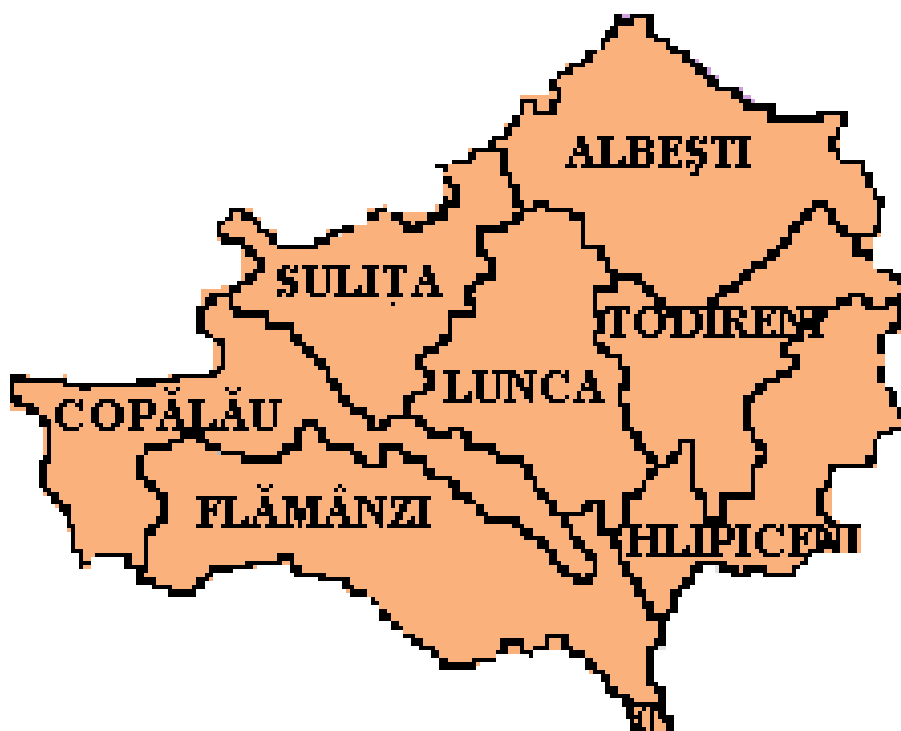
Numele așezării este de origine slavă și reflectă, fie înfățișarea terenului pe care s-a format așezarea „Zloata” – teren mocirlos, fie o semnificație aparte care a evoluat în timp, la un moment dat numindu-se „Zlătunovca”.

În anul 1865, Zlătunoaia avea statut de comună, alcătuită din satele Bâznoasa, Cernești, Coștiugeni, Gârbești, Stănești, Stroiiești și Zlătunoaia. Comuna este desființată în 1875, iar prin Legea nr. 2/1968 privind organizarea administrativă a teritoriului Republicii Socialiste România, face parte din comuna Lunca.

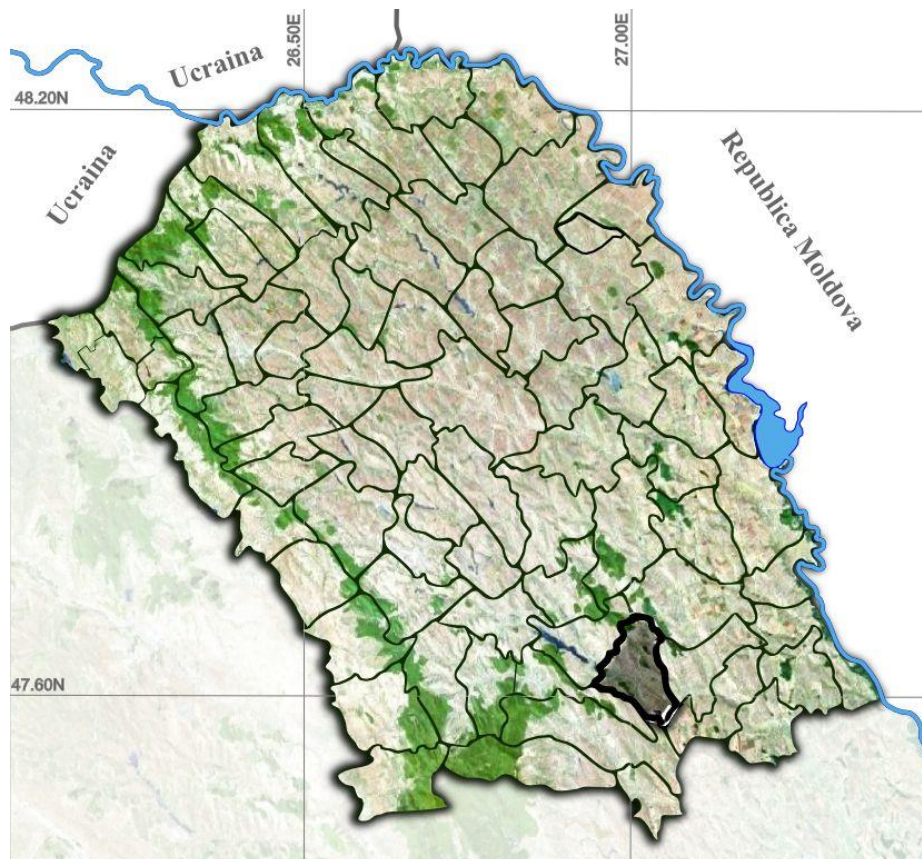
**Stănești** este un sat desființat, înglobat în satul Zlătunoaia în urma Legii din 1968. În anul 1960, pe teritoriul satului Zlătunoaia s-a descoperit un Denar Marcus Aurelius ce datează din anul 175 e.n. În octombrie 1972, la rădăcina unui nuc din grădina unui cetățean al satului, s-a descoperit un mic tezaur cu obiecte de podoabă și monede medievale.

Suprafața administrativă a comunei Luncai este de 65,61 km<sup>2</sup>; teritoriul administrativ se învecinează cu comunele:

- Albești la Nord-Est;
- Sulița la Nord-Vest;
- Todireni la Est;
- Flămânzi la Sud;
- Hlipiceni la Sud-Est;
- Copălău la Sud-Vest.



**Figura nr. 3 – Harta cu vecinii comunei Lunca**



**Figura nr. 4 – Harta așezării comunei Lunca în cadrul județului Botoșani**



În cadrul județului, comuna Lunca se află situată în partea de Sud a județului Botoșani, iar altitudinea minimă este de 80 m în satul Lunca, iar cel mai înalt punct (altitudinea maximă) este de 177 m în satul Zlătunoaia, altitudinea medie fiind de 136 metri.

În raport cu localitățile cele mai apropiate, se regăsește:

- la 36 km de municipiul Botoșani;
- la 70 km de municipiul Dorohoi;
- la 32 km de orașul Flămânzi;
- la 48 km de orașul Ștefănești;
- la 55 km de orașul Bucecea;
- la 64 km de orașul Săveni;
- la 100 km de orașul Darabani;
- la 77 km de municipiul Suceava;
- la 92 km de municipiul Iași.

### **3.2. Descrierea mediului natural**

Comuna Lunca se întinde pe o suprafață de 7.486 ha, suprafața intravilanului fiind de 2.600 ha, iar extravilanul comunei este de 5.246 ha.

Raportat la suprafața județului Botoșani, comuna Lunca este una destul de mică, reprezentând doar 1,5% din fondul funciar județean și 1,7% din cel al tuturor localităților rurale botoșănene.

#### **3.2.1. Relieful**

Teritoriul comunei Lunca este situat în Câmpia Jijiei, ocupând o parte din bazinul hidrografic al Jijiei, cursul mijlociu (este traversată de râul Sitna, afluent al Jijiei).

Privit în ansamblu, relieful comunei Lunca apare larg, ondulat, fiind dominat de sectorul subsecvent al Sitnei, cu șes întins, terase relativ bine dezvoltate și versanți afectați de procese geomorfologice dominate de spălări și alunecări.

Relieful apare larg fragmentat sub formă de coline și platouri joase ce se mențin la altitudinea de aproximativ 200 m și se înclină ușor spre Sud-Est. Platourile bine reprezentate în dealurile zonei respective au pante mici, constituind terenurile cele mai bune pentru agricultură dar și pentru dezvoltarea de așezări.

Terasanții văilor ce fragmentează teritoriul, au pante cuprinse între 8,15%, cei mai puternici înclinați fiind uneori afectați de degradări de teren, mai ales sub forma eroziunii torențiale.



Aceste fenomene generale de ploi torențiale se întâlnesc pe versantul drept al Jijiei în bazinele de recepție a unor pâraie și mai ales pe versanții estici ale acestora cu direcția Nord-Sud. Uneori alături de eroziunile torențiale se întâlnesc și alunecări de teren mai ales pe versantul drept al Jijiei.

Valea Jijiei care străbate teritoriul comunei de la N-V la S-E are în general un profil transversal simetric cu versanții afectați de degradări. În cadrul acestei văi se diferențiază forme de relief de natură acumulativă, reprezentate prin șesuri, terase și conuri de dejecție.

### **Caracterizare geomorfologică**

Din punct de vedere morfologic, zona se caracterizează printr-un relief colinar deluros larg mălurit, brăzdat de o rețea de văi înguste, cu profil în formă de „V”.

Râul Sitna se constituie ca emisar al tuturor apelor de suprafață și subterane din zonă, cu interfluvii dezvoltate pe depozite miocene monoclinale ușor înclinate spre Sud-Est, în general paralele și orientate Nord-Est, separate prin văi cu lunci largi și pline de iazuri.

Dealurile Cozancea-Guranda, una dintre cele trei diviziuni ale reliefului județului Botoșani, ocupă cea mai înaltă regiune din câmpie, și are Dealul Cozancea (265 m). Caracteristice sunt culmile orientate NV-SE, despărțite de văi largi, consecvente.

Câmpia Moldovei oferă condiții din cele mai favorabile pentru formarea și dezvoltarea alunecărilor de teren, de forme, dimensiuni și vârste diferite care afectează suprafețe de mii de hectare.

Caracteristice pentru terenurile comunei Lunca sunt alunecările în movilă, care depășesc uneori 10 m grosime, creând aspecte specifice pe calea Sitnei. În cea mai mare parte, alunecările sunt vechi și stabilizate, folosirea acestor zone pentru terenuri arabile fiind dificilă din cauza marilor neregularități ale terenurilor.

### **Caracterizare geologică**

Substratul geologic este reprezentat de depozite argilo-nisipoase ce aparțin ca vârstă sarmațianului inferior.

Pe suprafața interfluviilor se întâlnesc luturi loessoide cuaternare, iar în văi depozite aluvionare.

Straturile geologice au o structură monoclimată cu o declinare spre Sud-Est.

Șesul Jijiei pe porțiunea în care străbate teritoriul comunei are lățimea de 15-25 km, o altitudine absolută de 50-55 m și o pantă generală în jur de 0,5%. Albia minoră puternic meandrată este adâncită cu 4-5 m în aluviunile argilo-nisipoase ale șesului nesecționând însă substratul argilomamos sarmațian.



Fântânile și forajele executate au scos în evidență construcția petrografică a șesului Jijiei, depozite nisipoase la bază și argiloase la partea superioară, grosimea totală a acestora fiind de 6-8 m. Șesul Jijiei are aspectul unei terase parțial inundabilă cu altitudini relative de 4-6 m. Terasalele Jijiei în zona comunei apar discontinuu atât pe dreapta cât și pe stânga râului.

### **Caracteristici ale solurilor**

Pe raza comunei Lunca se găsesc soluri din grupa cernoziomurilor levigate. Aceste soluri sunt rezultatul spălării profunde a componentilor solubili rezultați din alterare și solidificare, prezentând un profil mai puternic dezvoltat decât cernoziomurile obișnuite.

Dintre caracteristicile factorilor pedoclimatici, solul comunei Lunca este, în general, favorabil practicării agriculturii. O parte din soluri sunt supuse eroziunii, din cauza apei provenite din topirea zăpezii și a ploilor căzute.

În partea de Sud-Est, primăvara apar petice de solonețuri formate din acumularea sărurilor reziduale ale rocilor.

### **3.2.2. Clima**

Amplasarea în Nord-Estul țării determină o climă **temperat-continentală**, cu patru anotimpuri distincte și cu temperatură medie anuală de 8,6°C. Localitatea are puternice influențe climatice continentale ale Europei de Est și mai puțin ale Europei Centrale, deși majoritatea precipitațiilor sunt provocate de masele de aer ce se deplasează din Vestul și Nord-Vestul Europei.

Lunile de iarnă sunt, de obicei, sărăcăcioase în precipitații, iar zăpada ce cade este spulberată de crivăț. Media lunii ianuarie înregistrează valori cuprinse între 3-4,5°C, în timp ce media lunii iulie ajunge la 19-21°C.

Precipitațiile atmosferice ce cad într-un an cumulează între 500-600 mm, dar se pot înregistra și valori ce depășesc această medie, precum cele din anul 1965, când vara a fost foarte ploioasă.

De calamități naturale a avut parte comuna în anul 1933, când, în urma grindinei căzute în luna august, 90% din recoltă a fost compromisă.

### **3.2.3. Rețeaua hidrografică**

#### **Considerații hidrografice**

Comuna Lunca este amplasată în Bazinul Prutului, subbazinul Jijiei.

Rețeaua hidrografică a comunei Lunca are o densitate redusă și este reprezentată de râul Sitna, care își are izvoarele în apropierea șei Bucecea și se varsă în Jijia în dreptul localității Todireni. Râul Sitna are ca afluenți râul Cozancea, Zlătunoaia și Lozia.





Râurile, pâraiele, bălțile și iazurile sunt puternic influențate de climatul temperat-continental, având volum mare și foarte mare în timpul primăverii, când se topesc zăpezile și vara sau toamna, în timpul perioadelor cu ploi abundente. Iarna, scurgerea este nulă pentru toate râurile, iar vara destul de scăzută. Alimentarea râurilor și pâraielor se realizează în proporție de 86% din precipitații

Teritoriul comunei Lunca se remarcă prin existența:

- apelor de suprafață curgătoare;
- apelor subterane – freatice și acvifere.

**Apele de suprafață** din comuna Lunca sunt reprezentate de râul Sitna, afluent al râului Jijia.

### **Considerații hidrogeologice**

**Apele subterane** prezintă un grad scăzut de mineralizare, deoarece în drumul lor nu străbat straturi de marne salifere. Prezența lor este legată de complexul mio-pliocen care alcătuiește din punct de vedere geologic, subsolul acestei unități. Succesiunea de nisipuri cu argile și gresii permit infiltrarea apelor meteorice și acumularea lor în straturi acvifere suprapuse la diferite niveluri și în toate formele de relief.

După locul de amplasare, în bazin se întâlnesc:

- ape freatice care se află în zona schimbului activ, care se găsește pe interfluvii și pe versanți;
- ape freatice de adâncime.

**Apele freatice** de pe versanți apar frecvent la suprafață sub formă de izvoare de coastă și au un rol important în declanșarea și menținerea proceselor geomorfologice actuale care sunt foarte frecvente.

În general, apele freatice se găsesc la adâncimi variabile. Pe versanți, adâncimea variază datorită structurii geologice și lipsei de continuitate a straturilor acvifere. Adâncimea minimă se întâlnește pe solurile aluvionare din luncă unde apele freatice se găsesc sub influența apei stagnante la suprafață și a nivelului apelor curgătoare aflate în vecinătate. Pe interfluvii și pe platouri, adâncimea stratului acvifer depășește adesea 7 metri ajungând uneori chiar la 15-20 metri. Apariția lacurilor antropice a fost posibilă, datorită existenței unui strat impermeabil în substratul geologic, cât și de văile cu scurgere intermitentă.

### **3.2.4. Resurse naturale**

Subsolul comunei Lunca nu prezintă resurse de o importanță deosebită. Stratul superficial al solului este alcătuit în proporție de 60% din cernoziom și argilă. Cel al fundației este compus,



În general, din nisip, iar pietrișurile apar și la suprafață. Nu au fost identificate materii prime de interes economic, însă pânza freatică prezintă în componența sa cantități și tipologii diverse de săruri minerale, unele izvoare din zonă fiind recunoscute pentru calitatea apei.

### **3.2.5. Vegetația**

Vegetația specifică silvostepii este reprezentată prin pâlcuri de pădure și pajiști, puternic transformate și modificate antropic. Vegetația silvostepii este formată din păduri de gorun și stejar, alături de care se întâlnește: carpenul, salcâmul, plopul, păducelul sau părul sălbatic. Pajiștile silvostepii sunt formate din asociații de păiuș, colilie, firuță cu bulb, bărboasă, obsigă, peliniță, laptele câinelui etc.

Etajul pădurilor de foioase ocupă înălțimile de peste 200 m și este reprezentat prin păduri de foioase în care predomină fagul, gorunul, stejarul, teiul, paltinul și frasinul.

Etajul gorunului (interferat cu cel al stejarului), localizat mai ales pe soluri brune de pădure, este constituit pe culmi din asociații forestiere aparținând *Al. Carpicion* și *Fagion*, iar pe văile mai umede din păduri ale *Al. Ulmion* (Ord. *Fagetalia*) constituite în proporție de 55,2% din specii nordice. Dintre arbuști, o participare mai frecventă o are alunul (*Corylus avellana*), sângerul (*Cornus sanguinea*), voniceriul (*Evonymus europaeus*) ș.a. În cuprinsul acestei subzone, pădurile sunt limitate aproape exclusiv la culmile dealurilor și apar ca păduri puternic amestecate (șleauri), în cuprinsul cărora, pe lângă gorun – care este dominant pe înălțimi – și stejar (*Quercus robur*) - în părțile mai joase – se întâlnesc mult jugastrul (*Acer campestre*), arțarul, glădișul (*Acer tataricum*), teiul și ulmul de câmp (*Ulmus campestris*). În subarboretul acestor păduri se întâlnesc adesea: alunul, sângerul, salba moale, voniceriul, păducelul (*Crataegus monogyna*), măceșul (*Rosa canina*), dârmozul (*Viburnum lantana*).

Dintre plantele ierboase care cresc aici sunt caracteristice gramineele: firuța de pădure (*Poa nemoralis*), obsiga de pădure (*Brachypodium silvaticum*), mărgică (*Melica uniflora*).

În zona forestieră se găsesc doar câteva mici suprafețe cu *Crysopogonum grylli*, pe soluri cenușii de pădure. Pe nisipuri nefixate se întâlnește, rar, *Plantaginetum indicae*. Cele mai multe sunt afectate atât de avansate degradări ale terenului cât și ale compoziției floristice și structurii care este uneori ruderalizată prin folosința nerațională.

### **3.2.6. Flora și fauna**

Zona este ocupată cu precădere de pajiști silvostepice.

Pășunile naturale se găsesc situate pe văile principale ale râurilor și pe versanții afectați de fenomenele geografice.



Cea mai mare parte a pajiștilor este cultivată cu ierburi din categoria păiușului. Din cauza alunecărilor de teren și a pășunatului intensiv, mare parte a pajiștilor sunt degradate. Iarba sărată sau limba peștelui se găsesc pe terenuri sărăturoase.

La fel ca și flora, fauna specifică este tot de silvostepă. Fauna este una diversă, având aspecte atât celei de stepă (mici rozătoare), cât și ale celei de pădure. Fauna pădurilor era mult mai abundentă în trecut, când nu era așa mult vânată de om. În prezent, din cauza creșterii densității populației și a reducerii suprafeței ocupată cu păduri, fauna este mult stânjenită în înmulțirea și răspândirea ei.

Dintre mamifere, erau mai comune: vulpea (*Vulpes vulpes*), mistrețul (*Sus scrofa*), căprioara (*Capreolus capreolus*), iepurele (*Lepus europaeus*), veverița (*Sciurus vulgaris*), bursucul (*Meles meles*), jderul (*Martes martes*), dihorul (*Putorius putorius*), diverși șoareci de pădure etc.

Fauna de stepă și silvostepă este mai săracă și mai puțin variată. Mamiferele sunt reprezentate îndeosebi prin rozătoare vătămoare culturilor, ca: popândăul (*Citellus citellus*), hârciogul (*Cricetus cricetus*), cățelul pământului (*Spalax sp.*) și numeroși șoareci de câmp (*Microtus arvalis*). Aici mai pătrund, mai rar, și unele animale din zona de pădure, ca vulpea, lupul, viezurele (bursucul) și iepurele.

Dintre păsările mari, mai specifice sunt prepelița (*Coturnix coturnix*), potârnichea (*Perdixperdix*), iar dintre păsările mici abundă ciocârlia de câmp (*Alauda arvensis*), fâsa de câmp (*Anthus campestris*), presura (*Emberiza aurea*), sticletele (*Carduelis carduelis*), câneparul (*Corduelis canabina*), inărița (*Corduelis flammea*), cristeiul (*Grex crex*), răpitorul uliu alb (*Circus macrourus*), grauri (*Sturnus vulgaris*), prigorii (*Meraps apiaster*), vrăbii (*Passer domesticus*) și ciori (*Corvus sp.*), dar și fazani, rațe sau găște sălbatice. Fauna este în general săracă, fiind mult mai diminuată în urma expansiunii activităților umane.

Dintre insecte, se întâlnesc lăcuste, fluturi, gândaci, greieri sau țânțari de baltă.

Reptilele mai răspândite sunt: șopârta, gușterul, șarpele de pădure.

### **3.3. Structura demografică**

Populația după domiciliu a comunei Lunca, era la 1 ianuarie 2021, de 4.023 locuitori, în scădere cu 7,62% față de efectivul înregistrat în anul 2011 (4.355 locuitori, conform Recensământului populației din 2011), populația comunei înregistrând o scădere medie anuală de 0,69%. Majoritatea locuitorilor sunt de naționalitate română (96,12%), iar pentru 3,88% din



populație, apartenența etnică nu este cunoscută și religie ortodoxă (95,27%), iar pentru 3,88% din populație, nu este cunoscută apartenența confesională.

**Tabelul nr. 1 – Populația comunei Lunca**

Anul	Total populație	Evoluție medie anuală	Evoluție totală
2011	4.355	0,69%	7,62%
2021	4.023		

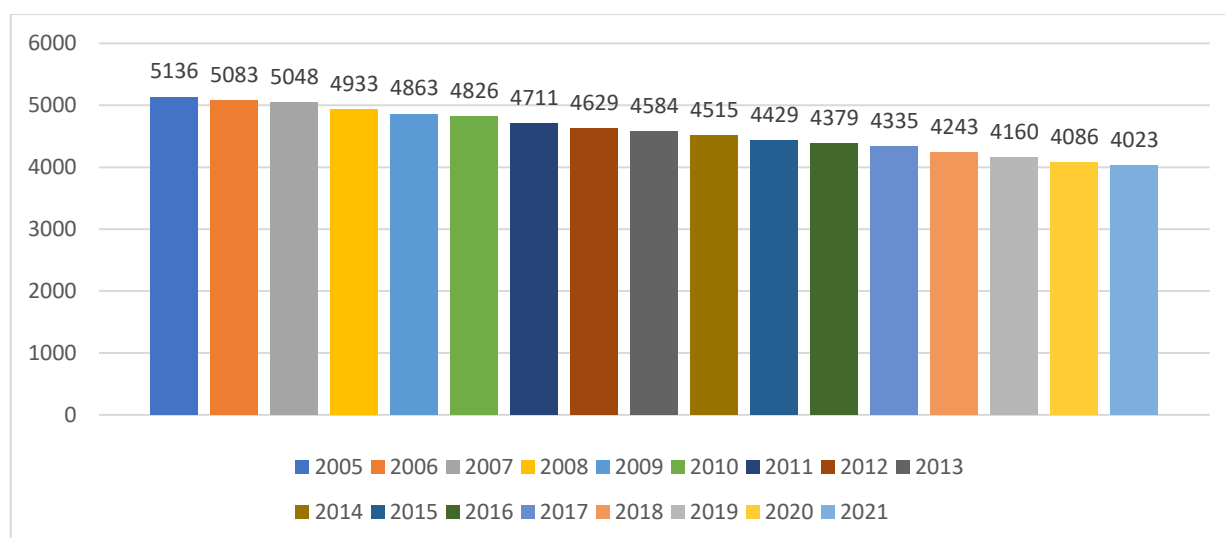
Sursa: prelucrare date INS <http://statistici.insse.ro:8077/tempo-online/#/pages/tables/insse-table>

Conform recensământului efectuat în 2011, populația comunei Lunca se ridică la 4.355 locuitori, reprezentând 1,06% din populația județului Botoșani, în scădere față de recensământul anterior din 2002, când se înregistraseră 4.887 de locuitori.

Cauzele scăderii populației sunt multiple, dintre acestea cele mai importante fiind îmbătrânirea populației, creșterea migrației interne și internaționale și sporul natural negativ.

În ultimii 15 ani se observă o scădere continuă a populației cu domiciliul în comuna Lunca, excepție fiind în anul 2020 când s-au înregistrat o ușoară creștere. Cauzele scăderii numărului de locuitori ai comunei se datorează în special migrației populației, dar și schimbarea domiciliului unor locuitori ai în comunei.

**Graficul nr. 1 – Numărul persoanelor cu domiciliul în comuna Lunca în perioada  
1 ianuarie 2005-1 ianuarie 2021**



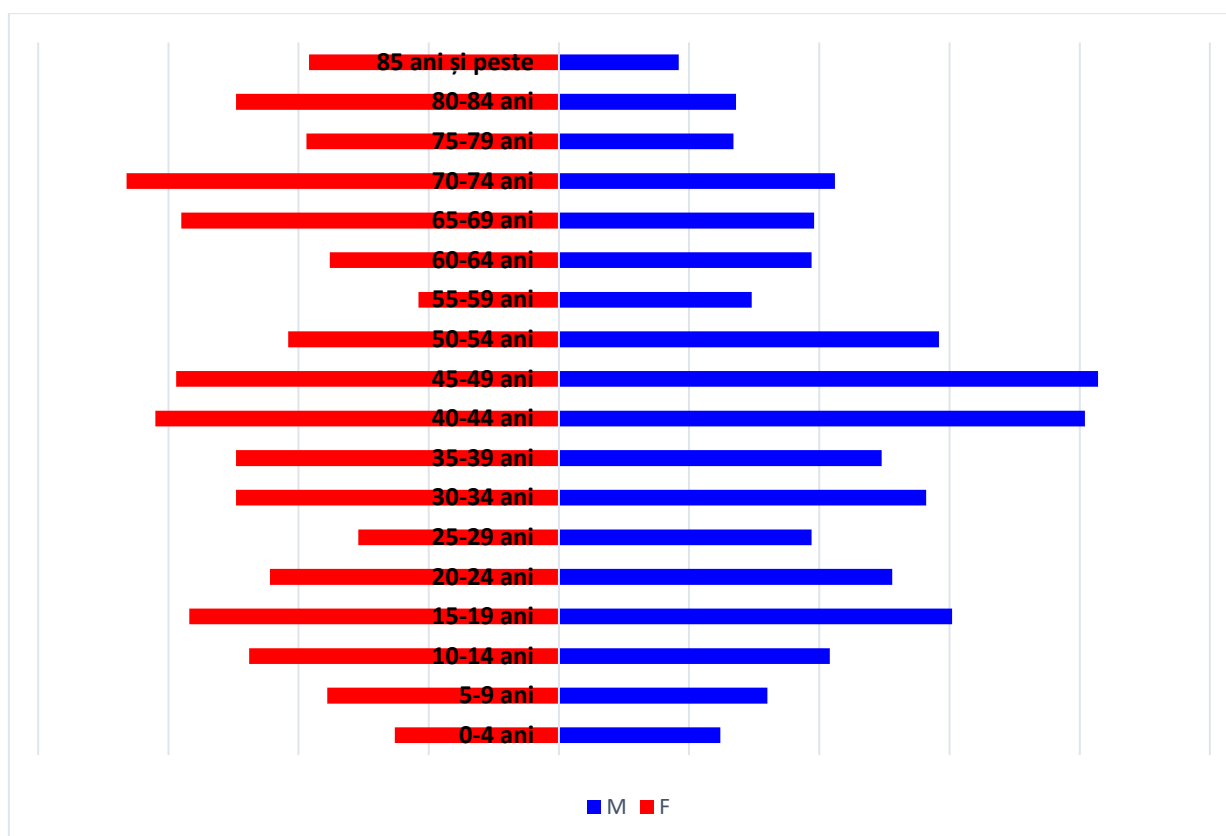
Sursa: prelucrare date INS <http://statistici.insse.ro:8077/tempo-online/#/pages/tables/insse-table>



În distribuția pe sexe a populației comunei Lunca, la 1 ianuarie 2021 se poate observa un oarecare echilibru între ponderea populației feminine – 50,34% (2.025 femei) și a celei masculine – 49,66% (1.998 bărbați) de la nivelul comunei Lunca.

Piramida vârstelor pentru comuna Lunca evidențiază un proces de îmbătrânire demografică, fiind caracterizată de baza îngustă, ce reprezintă generațiile tinere care vor intra pe piața muncii în următorii 10-15 ani, cât și de vârful relativ lat, reprezentând generațiile vârstnice.

**Graficul nr. 2 – Piramida vârstelor la 1 ianuarie 2021**



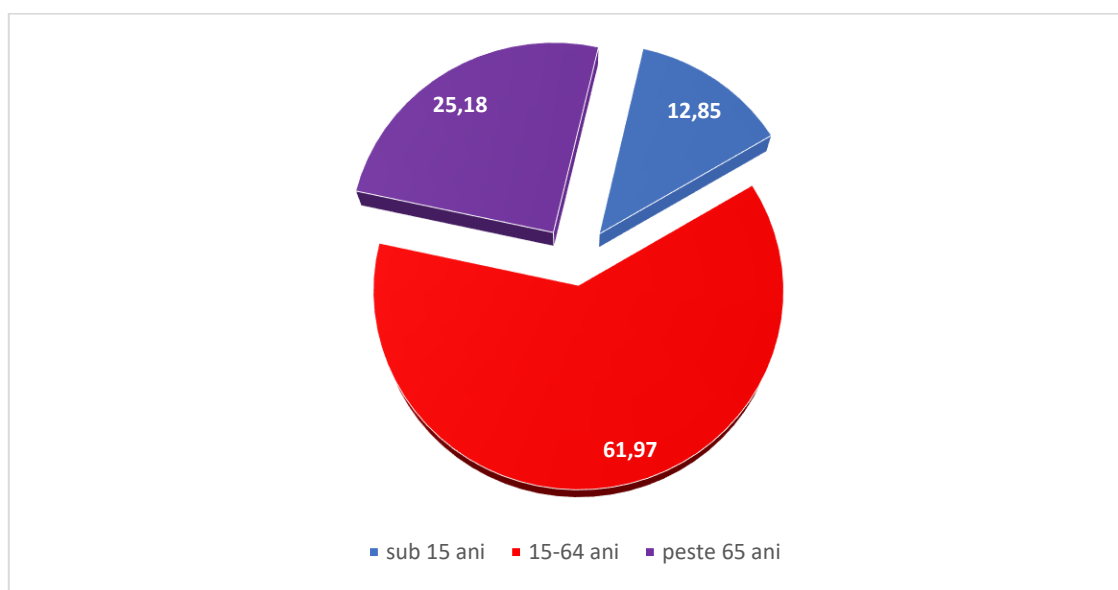
Sursa: prelucrare date INS <http://statistici.INSSE.ro:8077/tempo-online/#/pages/tables/insse-table>

La nivelul comunei Lunca, evoluția procesului de îmbătrânire se caracterizează prin următoarele particularități: procesul este mai intens la femeii decât la bărbați (datorită speranței de viață mai mare a populației feminine).

Din cauza numărului mare de persoane născute în perioada de început a „baby-boomului”, în anii 1967-1968, ajunse în 2020 la vârsta de 53-54 de ani, populația adultă, în vârstă de muncă, este și ea îmbătrânită.



**Graficul nr. 3 – Structura populației pe grupe de vârstă la 1 ianuarie 2021**



Sursa: prelucrare date INS <http://statistici.insse.ro:8077/tempo-online/#/pages/tables/insse-table>

Din analiza datelor furnizate de Institutul Național de Statistică, se observă faptul că ponderea copiilor sub 15 ani (12,85%) este mai mică comparativ cu cea a vârstnicilor (25,18%), ceea ce confirmă un proces de îmbătrânire demografică.

**Tabelul nr. 2 – Structura populației pe grupe de vârstă la nivelul comunei Lunca și la nivelul județului Botoșani la 1 ianuarie 2021**

Structura populației pe grupe de vârstă la nivelul județului Botoșani				Structura populației pe grupe de vârstă la nivelul comunei Lunca			
Grupa de vârstă	Masculin	Feminin	Total	Grupa de vârstă	Masculin	Feminin	Total
0-14 ani	35.249	33.466	68.715	0-14 ani	246	271	517
15-34 ani	64.931	57.909	122.840	15-34 ani	517	454	971
35-64 ani	98.752	91.448	190.200	35-64 ani	850	672	1.522
65 ani și peste	28.669	43.602	72.271	65 ani și peste	385	628	1.013
<b>Total</b>	<b>227.601</b>	<b>226.425</b>	<b>454.026</b>	<b>Total</b>	<b>1.998</b>	<b>2.025</b>	<b>4.023</b>

Sursa: prelucrare date INS <http://statistici.insse.ro:8077/tempo-online/#/pages/tables/insse-table>





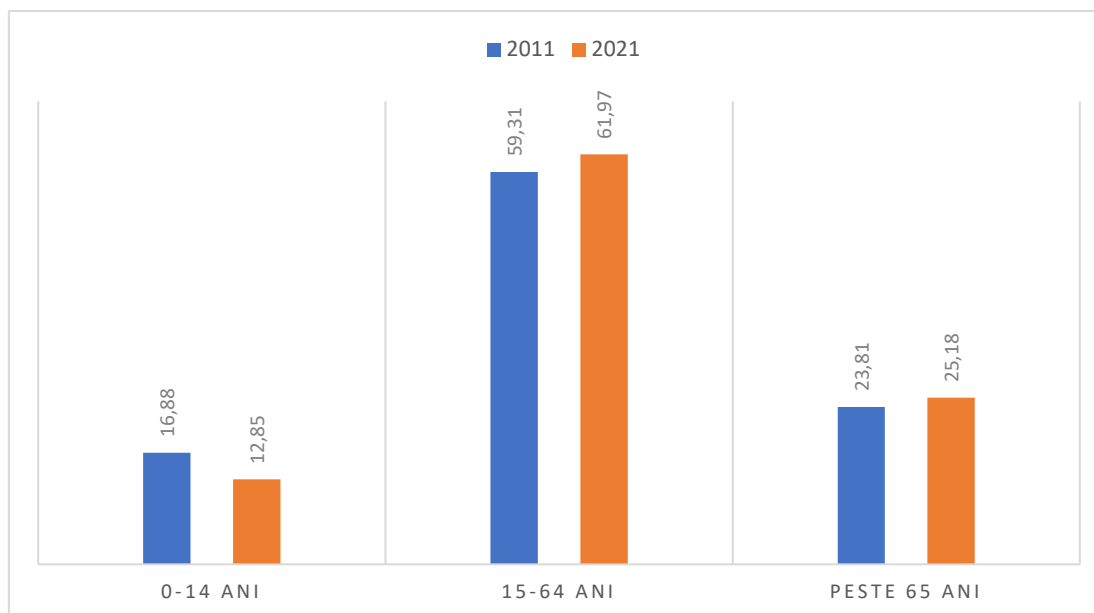
În cazul comunei Lunca, la nivelul populației infantile avem un procent mai scăzut comparativ cu cel al județului, cu peste 2 procente (15,13% la nivel de județ și 12,85% la nivelul comunei), la nivelul populației tinere (15-34 ani) ponderea de 24,14% este mai mică cu aproximativ 3 puncte procentuale față de cea înregistrată la nivel de județ (27,06%). Aceeași situație o regăsim și la nivelul populației din grupa de vârstă 35-64 ani, unde ponderea la nivelul comunei este de 37,83%, mai mică cu peste 4 procente față de cea de la nivelul județului (41,89%).

De asemenea, la nivelul populației din grupa de vârstă 65 ani și peste, ponderea la nivelul comunei este de 25,18%, iar cea de la nivelul județului de 15,92%, mai mare cu peste 9 puncte procentuale.

Se poate concluziona că, la toate categoriile de vârstă, populația comunei Lunca se situează ca pondere sub ponderile calculate la nivelul județului.

La 1 ianuarie 2011 datele evidențiază pe ansamblul comunei Lunca, următoarea distribuție pe principalele grupe de vârstă: populația cu vârste cuprinse între 0-14 ani – populație tânără - reprezenta 16,88% din totalul populației comunei, proporția celor în vârstă de muncă era de 59,31%, iar cei cu vârste de peste 65 de ani – vârstnicii, reprezentau 23,81%.

**Graficul nr. 4 – Analiza comparativă a structurii populației pe grupe de vârstă**



Sursa: prelucrare date INS <http://statistici.insse.ro:8077/tempo-online/#/pages/tables/insse-table>

Conform datelor statistice, structura populației pe grupe de vârstă la 1 ianuarie 2021 avea următoarea structură: ponderea populației tânără (0-14 ani) reprezenta 12,85%, ponderea populației în vârstă de muncă era de 61,97%, iar a celei vârstnice de peste 65 de ani era de 25,18%.



Comparativ cu anul 2011, ponderea populației tinere a cunoscut, până în anul 2021, o oarecare descreștere, cu 4,03 puncte procentuale, iar populația în vârstă de muncă și populația vâstnică a înregistrat creșteri, cu 2,66 puncte procentuale, respectiv 1,37 puncte procentuale.

**Dinamica populației** este determinată de rezultatul conjugat a două importante fenomene demografice: sporul natural al populației și migrația.

#### **Mișcarea naturală a populației**

În perioada 2005-2020, la nivelul comunei Lunca se observă, în general, o scădere a numărului de nașteri și a sporului natural (diferența între numărul născuților vii și cel al decedaților într-un an), cu excepția anilor 2006, 2010, 2012, 2013, 2015 și 2019.

**Tabelul nr. 3 – Mișcarea naturală a populației (2004-2019)**

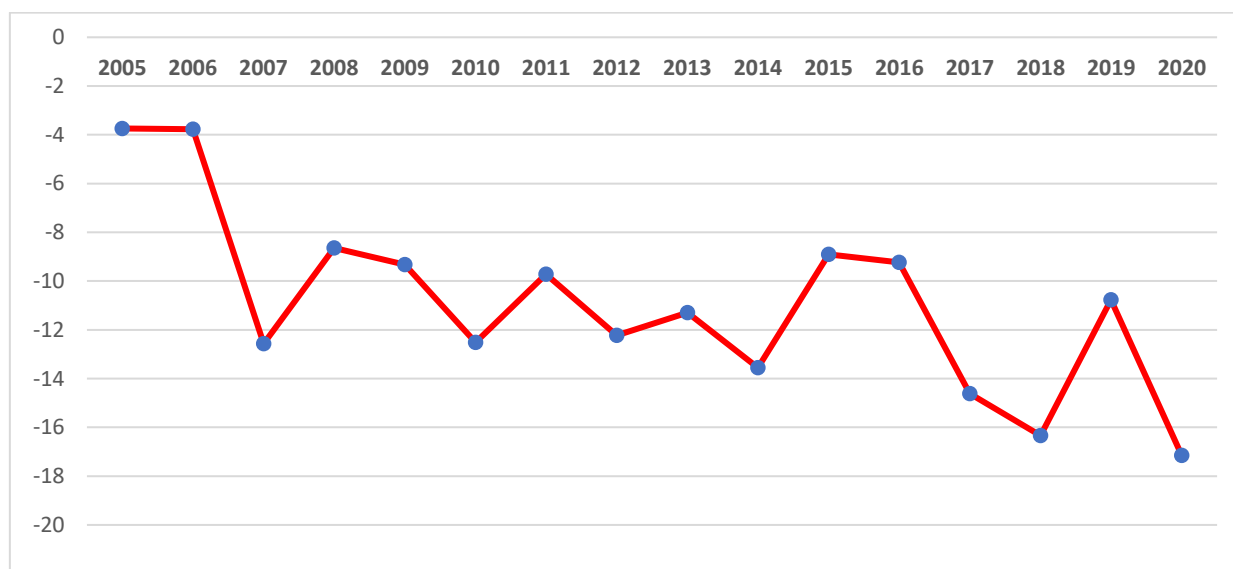
Anul	Născuți vii	Decedați	Sporul natural	Rata sporului natural	Rata generală a mortalității	Rata generală a natalității
2005	51	70	-19	-3,74	13,77	10,03
2006	57	76	-19	-3,77	15,06	11,29
2007	44	106	-62	-12,57	21,49	8,92
2008	41	83	-42	-8,64	17,07	8,43
2009	34	79	-45	-9,32	16,37	7,05
2010	43	102	-59	-12,52	21,65	9,13
2011	32	77	-45	-9,72	16,63	6,91
2012	36	92	-56	-12,22	20,07	7,85
2013	40	91	-51	-11,30	20,16	8,86
2014	30	90	-60	-13,55	20,32	6,77
2015	37	76	-39	-8,91	17,36	8,45
2016	34	74	-40	-9,23	17,07	7,84
2017	23	85	-62	-14,61	20,03	5,42
2018	17	85	-68	-16,34	20,43	4,09
2019	31	75	-44	-10,77	18,36	7,59
2020	28	97	-69	-17,15	24,11	6,96

Sursa: prelucrare date INS <http://statistici.inse.ro:8077/tempo-online/#/pages/tables/inse-table>



Pe toată perioada analizată, rata natalității s-a menținut inferioară ratei mortalității, motiv pentru care și bilanțul natural înregistrează doar valori negative. Scăderea bilanțului natural a avut loc din cauza unei descreșteri a ratei natalității și a unei creșteri considerabile a ratei mortalității. În toți acești ani bilanțul natural înregistrează doar valori negative.

**Graficul nr. 5 – Evoluția ratei sporului natural în perioada 2005-2020**



Sursa: prelucrare date INS <http://statistici.insse.ro:8077/tempo-online/#/pages/tables/insse-table>

În perioada analizată, cea mai mare rată a sporului natural a fost de -3,74%, înregistrată în anul 2005, iar cea mai mică -17,15% înregistrată în anul 2020.

### **Migrația populației**

Media ratei migrației la nivelul comunei Lunca este negativă pe toată perioada analizată, înregistrându-se mai multe plecări cu domiciliul decât stabiliri. Cea mai mare rată a migrației s-a înregistrat în anul 2019 (-18,84%), iar cea mai mică, la nivelul anului 2020 (-5,72%).

**Tabelul nr. 4 – Migrația populației (2004-2019)**

Anul	Stabiliri de domiciliu în localitate	Plecări cu domiciliul din localitate	Soldul migrației	Rata migrației
2005	13	69	-56	-11,02
2006	6	49	-43	-8,52
2007	15	61	-46	-9,32

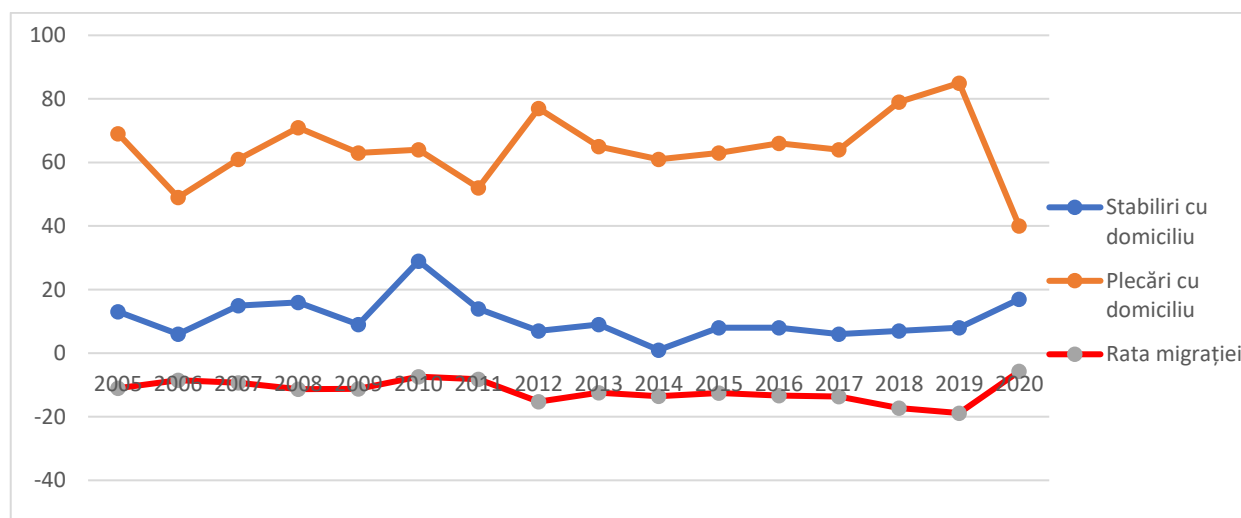
## Strategia de Dezvoltare Locală a comunei Lunca pentru perioada 2021-2027



2008	16	71	-55	-11,31
2009	9	63	-54	-11,19
2010	29	64	-35	-7,43
2011	14	52	-38	-8,21
2012	7	77	-70	-15,27
2013	9	65	-56	-12,40
2014	1	61	-60	-13,55
2015	8	63	-55	-12,56
2016	8	66	-58	-13,38
2017	6	64	-58	-13,67
2018	7	79	-72	-17,31
2019	8	85	-77	-18,84
2020	17	40	-23	-5,72

Sursa: prelucrare date INS <http://statistici.insse.ro:8077/tempo-online/#/pages/tables/insse-table>

**Graficul nr. 6 – Stabiliri de domiciliu (inclusiv migrația externă), plecări cu domiciliul și rata migrației**



Sursa: prelucrare date INS <http://statistici.insse.ro:8077/tempo-online/#/pages/tables/insse-table>

Dacă înainte de 1989 fluxurile de populație s-au derulat dinspre spațiul rural spre cel urban, în ultimii ani s-a constatat aceeași tendință a acestor fluxuri, atât din cauza problemelor economice și sociale generate de procesele de restructurare industrială cât și ca urmare a dezvoltării



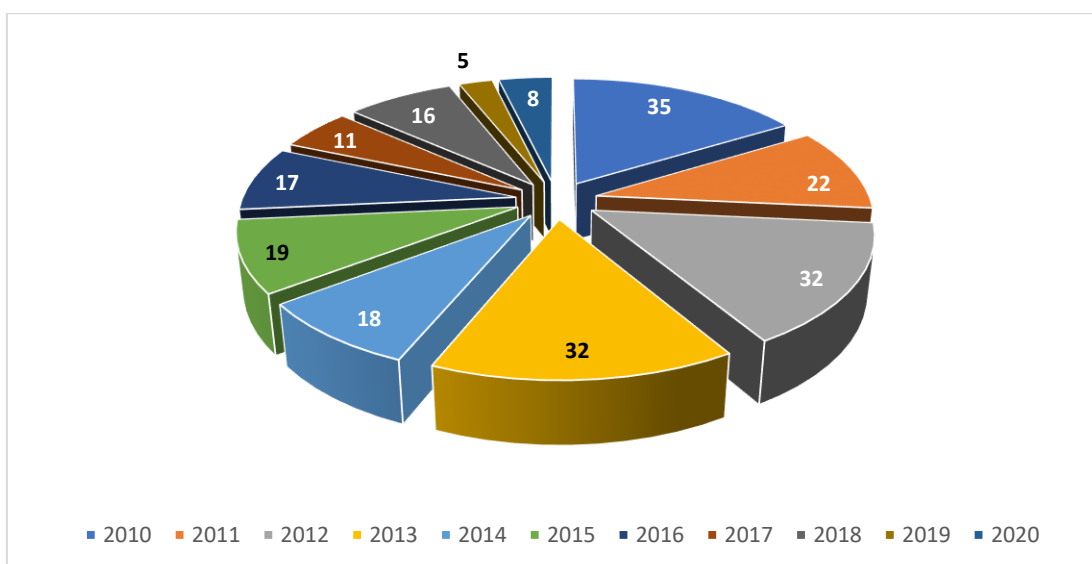
infrastructurii edilitare a unor comune. De asemenea, odată cu deschiderea granițelor, un segment important al populației a ales să emigreze în căutarea unui loc de muncă mai bine plătit.

**Populația aptă de muncă** este considerată populația cuprinsă între 15 și 64 de ani, indiferent dacă este încadrată sau nu într-un sector de activitate.

La nivelul anului 2018, numărul mediu al salariaților din comuna Lunca era de 123, iar numărul șomerilor înregistrați era de 16, din care 9 femei.

La nivelul anilor 2010-2020 numărul șomerilor înregistrați în comuna Lunca a oscilat, de la 35 persoane în anul 2010, la 32 șomeri în anii 2012 și 2013, după care s-a înregistrat un trend descrescător, ajungând la 8 șomeri în anul 2020.

**Graficul nr. 7 – Numărul șomerilor înregistrați la nivelul comunei, în perioada 2010-2020**



Sursa: prelucrare date INS <http://statistici.insse.ro:8077/tempo-online/#/pages/tables/insse-table>

## 4. Profilul economic

### 4.1. Privire de ansamblu

Economia comunei Lunca are un caracter predominant agrar, datorită numărului mare de persoane care locuiesc în comună și se ocupă cu agricultura.

Comuna Lunca este situată în apropierea municipiului Botoșani, fiind astfel în sfera de influență a orașului. Relațiile cu acesta sunt numeroase și diverse: de valorificare a surplusului de produse agricole și alimentare în piețele orașului, de aprovizionare cu diverse bunuri care nu pot



fi cumpărate pe plan local, deplasări pentru a munci în oraș (navetism), deplasări pentru sănătate, pentru învățământ.

Relațiile economice ale comunei sunt realizate prin interacțiunea cu comunele învecinate, cu municipiul Botoșani, cu zonele urbane cele mai apropiate, dar și cu străinătatea prin deplasările pentru a munci.

Cu privire la relațiile economice, facem precizarea că în primul rând așezările rurale îndeplinesc, printre altele, și funcția economică, care garantează satisfacerea nevoilor alimentare, venituri corespunzătoare comparabile cu profesiile liberale și protecția mediului. Relațiile economice care se stabilesc în interiorul comunei (între localitățile comunei), cât și între comuna Lunca și localitățile învecinate trebuie să urmărească realizarea acestei funcții economice atât la nivel local, cât și la nivel micro-regional. Aceste relații economice se materializează prin schimburile de produse în cadrul târgurilor organizate săptămânal, prin deplasările la muncă în și dinspre comuna Lunca, în administrarea în comun a unor suprafețe de teren agricol, utilizarea în comun a unor utilaje agricole, cooperarea administrațiilor locale în vederea realizării de proiecte și accesări de fonduri naționale și europene pentru dezvoltarea infrastructurii rutiere, a infrastructurii edilitare etc. Relațiile cu zonele urbane se realizează în dublu sens, orașele devenind piață de desfacere a surplusului de produse agricole rezultat în gospodăriile locale.

Alte relații se desfășoară cu străinătatea, prin perspectiva persoanelor din comună plecate la muncă în diferite țări din Europa. Repatrierea valutei de către cei care lucrează în străinătatea contribuie, într-o anumită măsură, la ridicarea standardului de viață, chiar dacă cea mai mare parte a investițiilor sunt orientate în construcția de locuințe și cumpărarea de bunuri, prea puține fiind direcționate în domeniul antreprenorial.

Un aspect important care a permis dezvoltarea comunei din punct de vedere economic, a fost reprezentat cu precădere de poziția avantajoasă a comunei, respectiv în apropierea municipiului Botoșani (la distanță de 36 km). Astfel, pe raza comunei există agenți economici care utilizează forța de muncă a comunei, din domenii precum: comerț, construcții etc. De asemenea, există numeroase asociații familiale și societăți comerciale care desfășoară activitate de comerț cu ridicata și cu amănuntul.

Conform datelor de la Oficiul Registrului Comerțului Botoșani se constată faptul că în sectorul economic al comunei Lunca activau în anul 2019 un număr de 18 societăți comerciale.

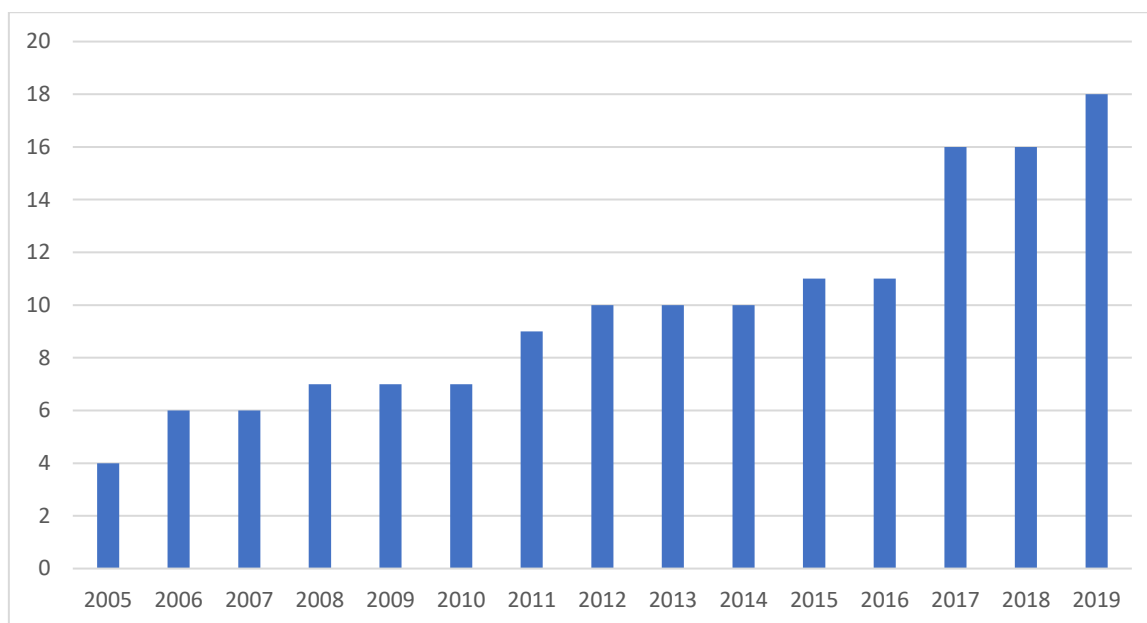
Analizând evoluția numărului de întreprinderi active în intervalul 2005-2019, se remarcă o creștere constantă pe tot intervalul de timp analizat. Chiar dacă în perioada analizată, unele firme





și-au închis activitatea, firmele nou înființate au fost superioare numeric celor care și-au închis activitate, ceea ce a condus la trendul crescător pe toată perioada.

**Graficul nr. 8 – Evoluția întreprinderilor active din comuna Lunca în perioada 2005-2019**



Sursa: prelucrare date <https://www.listafirme.ro/botosani/lunca/o1.htm>;  
<https://www.listafirme.ro/botosani/stroiesti/o1.htm>; <https://www.listafirme.ro/botosani/zlatunoaia/o1.htm>

Activitățile economice sunt majoritar concentrate în **sectorul terțiar** – servicii, ocupând 88,88% din sectoarele economice, **sectorul secundar** – industrii – are o pondere de 5,56%, iar în **sectorul primar** – agricultură, silvicultură, pescuit ponderea este 5,56%.

Agenții economici din comuna Lunca desfășoară activități în următoarele domenii: **comerț (55,56%), lucrări construcții de clădiri (11,11%),** cazare pentru vacanțe și perioade de scurtă durată (5,55%), lucrări de instalații sanitare, de încălzire și de aer condiționat (5,55%), activități veterinare (5,55%), baruri și alte activități de servire a băuturilor (5,55%), fabricarea de construcții metalice și părți componente ale structurilor metalice (5,55%), cultivarea legumelor și a pepenilor, a rădăcinoaselor și tuberculilor (5,55%).

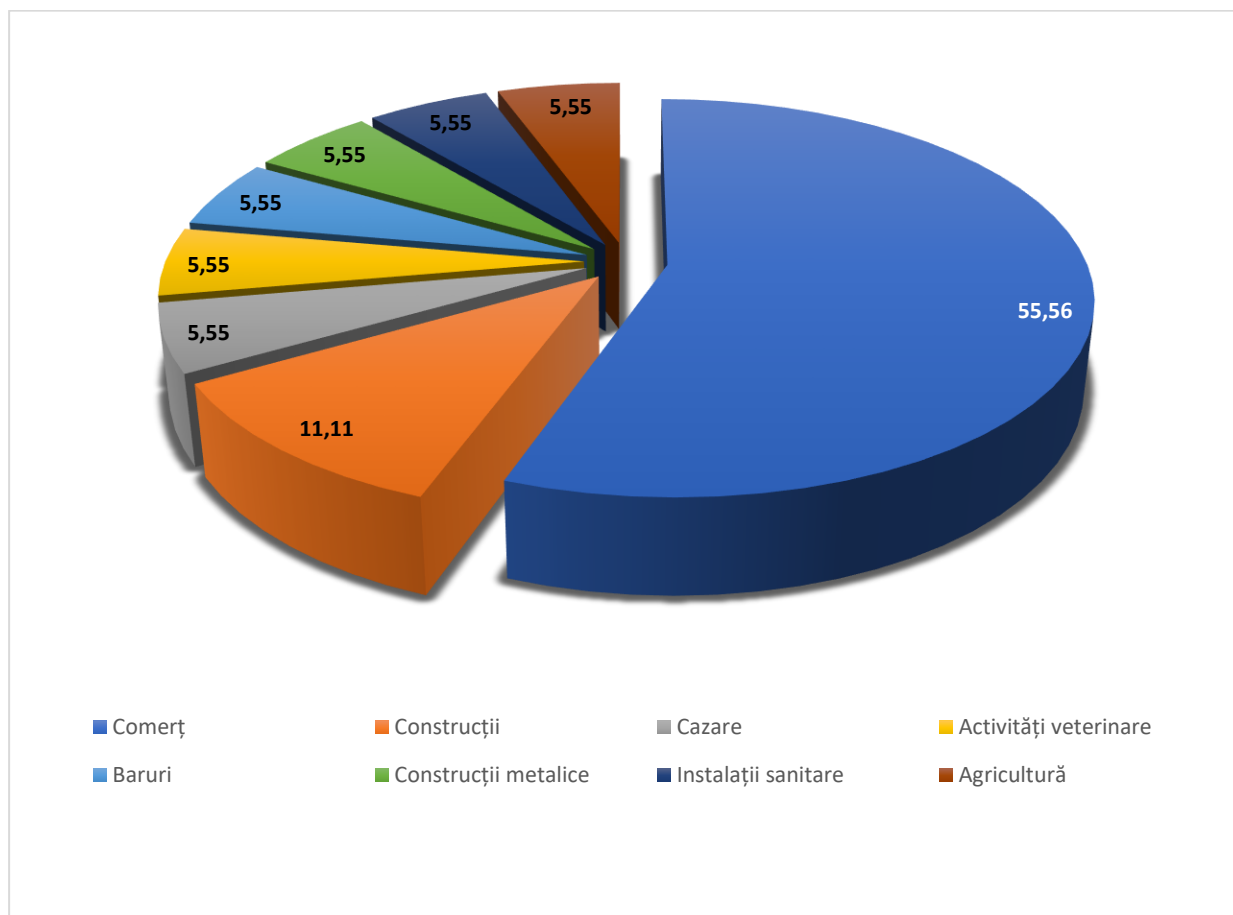
Dezvoltarea comunei a fost influențată de o serie de factori care au influențat pozitiv economia locală:

- poziția avantajoasă a comunei, respectiv în apropiere de municipiul Botoșani;
- mediu economic stabil;
- buna colaborare cu instituțiile publice;



- mână de lucru calificată, disciplinată și mai ieftină decât în orașele din vecinătate;
- costuri reduse la cumpărarea/închirierea/concesionarea terenurilor.

**Graficul nr. 9 – Ponderea activităților din comuna Lunca în anul 2019 pe secțiuni de activitate**



Sursa: prelucrare date <https://www.listafirme.ro/botosani/lunca/o1.htm>;  
<https://www.listafirme.ro/botosani/stroiesti/o1.htm>; <https://www.listafirme.ro/botosani/zlatunoaia/o1.htm>

### **Dinamica antreprenorială**

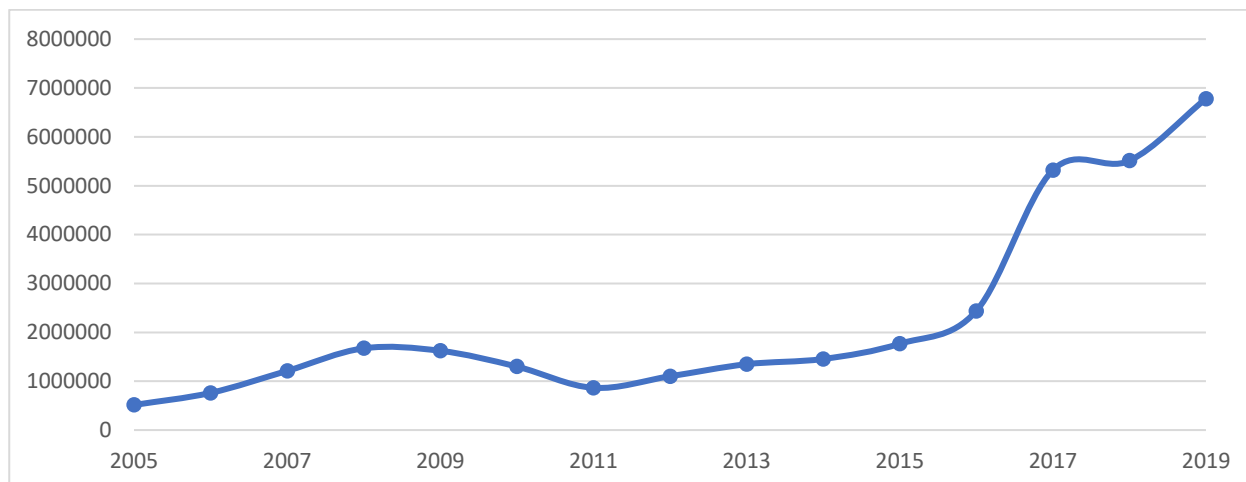
Ca și dinamică a volumului de afaceri, în comuna Lunca activitatea economică a fost în continuă creștere, cu o ușoară scădere în perioada 2009-2011, sub efectele crizei economice.

Numărul locurilor de muncă create la nivelul comunei înregistrează un trend crescător cu excepția anilor 2006, 2010, 2012 și 2014.

Sectoarele economice considerate a fi cu potențial semnificativ la dezvoltarea locală în comuna Lunca: comerțul și lucrările de construcții.

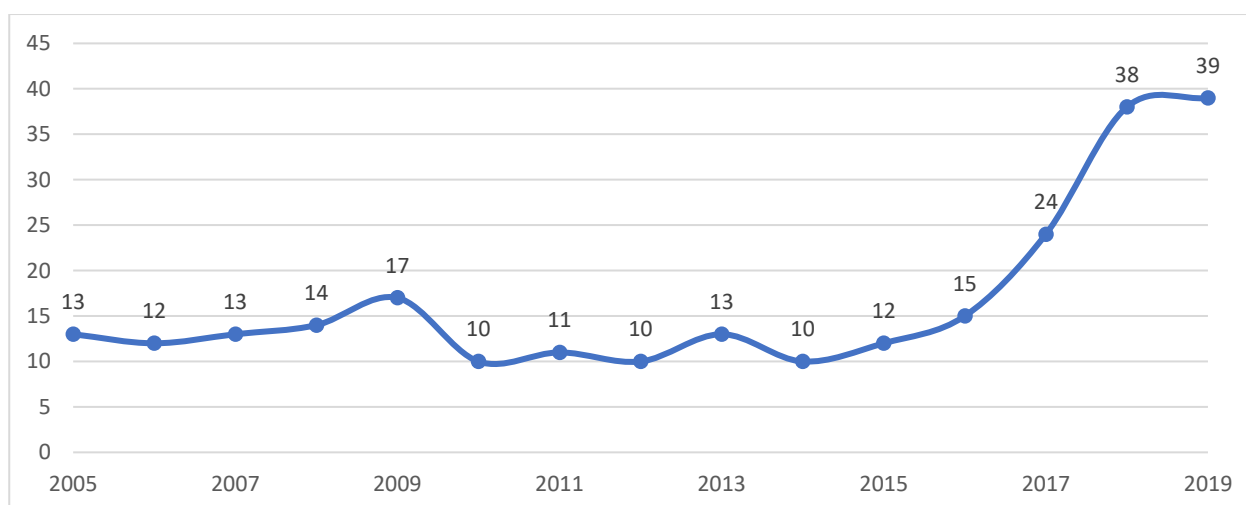


**Graficul nr. 10 – Evoluția cifrei de afaceri înregistrată de societățile comerciale din comuna Lunca, în perioada 2005-2019**



Sursa: prelucrare date <https://www.listafirme.ro/botosani/lunca/o1.htm>;  
<https://www.listafirme.ro/botosani/stroiesti/o1.htm>; <https://www.listafirme.ro/botosani/zlatunoaia/o1.htm>

**Graficul nr. 11 – Evoluția numărului de angajați înregistrați de societățile comerciale din comuna Lunca, în perioada 2005-2019**



Sursa: prelucrare date <https://www.listafirme.ro/botosani/lunca/o1.htm>;  
<https://www.listafirme.ro/botosani/stroiesti/o1.htm>; <https://www.listafirme.ro/botosani/zlatunoaia/o1.htm>

Din analiza activității societăților comerciale la nivelul comunei Lunca, au fost desprinse următoarele caracteristici ale mediului de afaceri, la nivelul anului 2019:

- 27,78% din totalul societăților comerciale înregistrate la nivelul comunei nu au înregistrat cifră de afaceri, iar 50,00% nu au avut niciun salariat;



- locuitorii comunei activează în special în comerț (55,56%) și construcții (11,11%).

**Tabelul nr. 5 - Topul societăților comerciale cu sediul în comuna Lunca, după cifra de afaceri, 2019**

Nr. crt.	Denumire firmă	Domeniu de activitate	Nr. salariați	Cifra de afaceri (lei)	Profit net (lei)
1	OVI TACOMAX SRL ZLĂTUNOAIA	4711 - Comerț cu amănuntul în magazine nespecializate, cu vânzare predominantă de produse alimentare, băuturi și tutun.	6	2.508.814	-92.080
2	ENBOFORM CONCEPT SRL LUNCA	4120 - Lucrări de construcții a clădirilor rezidențiale și nerezidențiale.	18	1.750.934	286.674
3	LUNCA SCC LUNCA	4711 - Comerț cu amănuntul în magazine nespecializate, cu vânzare predominantă de produse alimentare, băuturi și tutun.	4	618.969	-22.357
4	SAFETECH ALERT SRL LUNCA	5520 - Facilități de cazare pentru vacanțe și perioade de scurtă durată.	1	598.577	265.690
5	MAXIM AGROALIMENT SRL ZLĂTUNOAIA	4711 - Comerț cu amănuntul în magazine	4	496.180	2.425

**Strategia de Dezvoltare Locală a comunei Lunca pentru perioada  
2021-2027**



Nr. crt.	Denumire firmă	Domeniu de activitate	Nr. salariați	Cifra de afaceri (lei)	Profit net (lei)
		nespecializate, cu vânzare predominantă de produse alimentare, băuturi și tutun.			
6	NICOLASINSTAL CREATIV SRL ZLĂTUNOAI	4322 - Lucrări de instalații sanitare, de încălzire și de aer condiționat.	1	216.775	25.877
7	COMERȚ MOMENTFAM SRL ZLĂTUNOAI	4711 - Comerț cu amănuntul în magazine nespecializate, cu vânzare predominantă de produse alimentare, băuturi și tutun.	1	167.391	181
8	MIHAIL JOR SRL LUNCA	4711 - Comerț cu amănuntul în magazine nespecializate, cu vânzare predominantă de produse alimentare, băuturi și tutun.	1	147.538	11.920
9	HERMANAS ALEGRE TROFIN SRL ZLĂTUNOAI	4711 - Comerț cu amănuntul în magazine nespecializate, cu vânzare predominantă de produse alimentare, băuturi și tutun.	0	102.732	12.555

**Strategia de Dezvoltare Locală a comunei Lunca pentru perioada  
2021-2027**



Nr. crt.	Denumire firmă	Domeniu de activitate	Nr. salariați	Cifra de afaceri (lei)	Profit net (lei)
10	NELUVET SCOBAM SRL LUNCA	7500 - Activități veterinare.	3	97.420	36.739
11	SILVADUN SRL STROIEȘTI	5630 - Baruri și alte activități de servire a băuturilor.	0	41.008	26.132
12	ETALON CONSTRUCT SRL ZLĂTUNOAIA	4334 - Lucrări de vopsitorie, zugrăveli și montări de geamuri.	0	34.657	-2.442
13	MARICOX DRIFT TEAM SRL LUNCA	4771 - Comerț cu amănuntul al îmbrăcămintei, în magazine specializate.	0	1.225	-164
14	GOLDFEIN SRL LUNCA	2511 - Fabricarea de construcții metalice și părți componente ale structurilor metalice.	0	0	0
15	DELCANO SRL LUNCA	4711 - Comerț cu amănuntul în magazine nespecializate, cu vânzare predominantă de produse alimentare, băuturi și tutun.	0	0	0
16	AGRO EXCLUSIV SRL-D LUNCA	4789 - Comerț cu amănuntul prin standuri, chioșcuri și piețe al altor produse.	0	0	0





Nr. crt.	Denumire firmă	Domeniu de activitate	Nr. salariați	Cifra de afaceri (lei)	Profit net (lei)
17	LUNCA STROIEȘTI COOPERATIVA AGRICOLĂ STROIEȘTI	113 - Cultivarea legumelor și a pepenilor, a rădăcinoaselor și tuberculilor.	0	0	0
18	KODALLINA SRL ZLĂTUNOAI	4711 - Comerț cu amănuntul în magazine nespecializate, cu vânzare predominantă de produse alimentare, băuturi și tutun.	0	0	0

Sursa: prelucrare date <https://www.listafirme.ro/botosani/lunca/o1.htm>;

<https://www.listafirme.ro/botosani/stroiesti/o1.htm>; <https://www.listafirme.ro/botosani/zlatunoaia/o1.htm>

#### 4.2. Industrie și servicii

Producția industrială la nivelul comunei Lunca poate fi considerată ca fiind inexistentă. Astfel, în anul 2019 se întâlnea o singură unitate ce activa în domeniul industriei.

Singurul agent economic care desfășoară activități din **industria ușoară**, respectiv fabricare de construcții metalice și părți componente ale structurilor metalice (cod **CAEN 2511**), reprezentând **4,00%** din unitățile cu același profil înregistrate la nivelul județului Botoșani, iar în anul 2019 nu a înregistrat nici cifră de afaceri și nici angajați.

Forma de activitate economică non-agricolă cea mai des întâlnită la nivelul comunităților rurale este reprezentată de micile magazine sătești care aprovizionează populația cu produse de folosință curentă.

**Comerțul** deține o pondere de 59,61% din totalul cifrei de afaceri a comunei Lunca. În acest sector își desfășoară activitatea 10 societăți care au înregistrat în anul 2019 o cifră de afaceri de 4.042.849 lei cu 16 angajați.

Comerțul este reprezentat de societățile comerciale care comercializează cu amănuntul în magazine nespecializate produse alimentare, băuturi și tutun (cod **CAEN 4711**), reprezentând

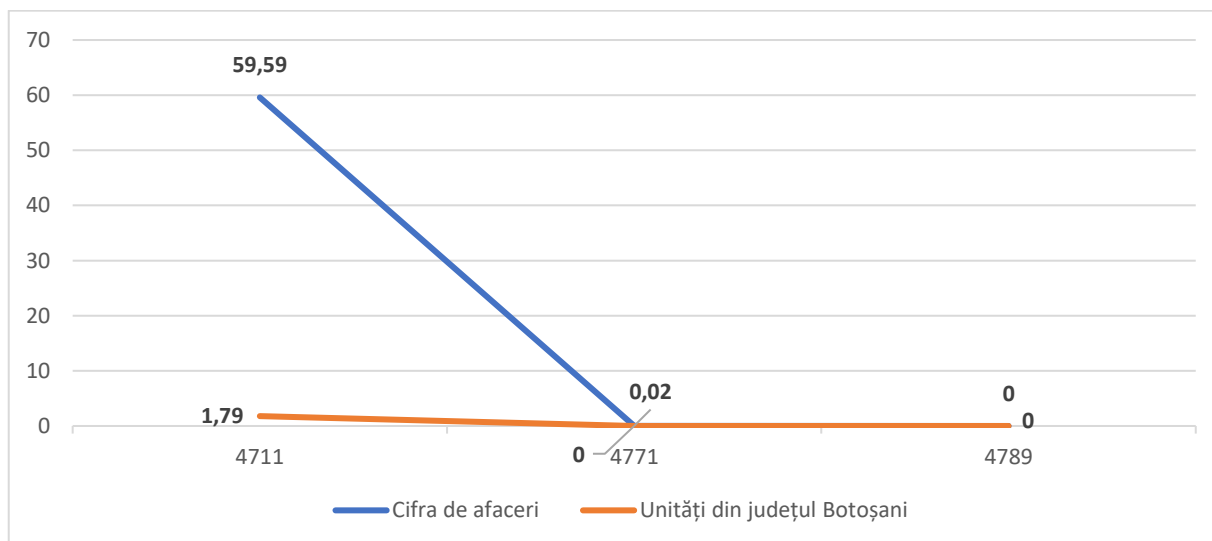


1,79% din unitățile cu același profil înregistrate la nivelul județului Botoșani, în anul 2019 înregistrând o cifră de afaceri de 4.041.624 lei și 16 angajați, ceea ce reprezintă **59,59%** din totalul cifrei de afaceri de la nivelul comunei și 41,03% din numărul total de angajați în cadrul societăților comerciale din comună, urmat de societățile care:

- comercializează cu amănuntul al îmbrăcăminte, în magazine specializate (cod **CAEN 4771**), reprezentând **2,08%** din unitățile cu același profil înregistrate la nivelul județului Botoșani, în anul 2019 înregistrând o cifră de afaceri de 1.225 lei și niciun angajat, ceea ce reprezintă **0,02%** din totalul cifrei de afaceri de la nivelul comunei;
- comercializează cu amănuntul prin standuri, chioșcuri și piețe al altor produse (cod **CAEN 4789**), reprezentând **7,14%** din unitățile cu același profil înregistrate la nivelul județului Botoșani, în anul 2019 neînregistrând nici cifră de afaceri și nici angajați.

În dezvoltarea economică a comunei Lunca, un rol important îl joacă activitățile din comerț, aspect susținut de faptul că cele 10 societăți generează 59,61% din totalul cifrei de afaceri a comunei Lunca și 41,03% din locurile de muncă de la nivelul comunei.

**Graficul nr. 12 – Ponderea cifrei de afaceri a principalelor activități de comerț desfășurate în comuna Lunca și ponderea unităților cu același profil înregistrate la nivelul județului Botoșani**



Sursa: prelucrare date <https://www.listafirme.ro/botosani/lunca/o1.htm>;  
<https://www.listafirme.ro/botosani/stroiesti/o1.htm>; <https://www.listafirme.ro/botosani/zlatunoaia/o1.htm>;  
<https://www.listafirme.ro/judet/botosani/caen/>

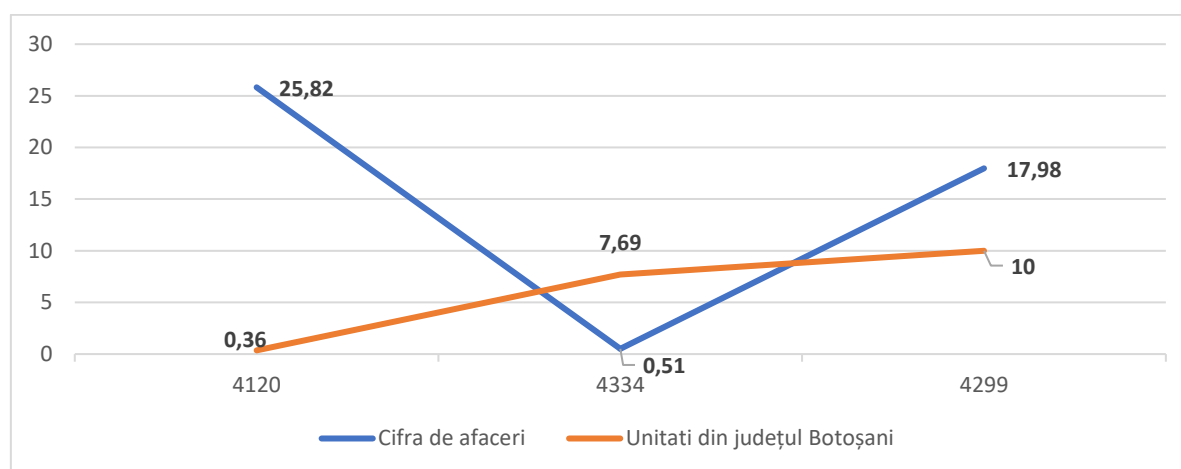


Domeniul „**Construcții**” deține o pondere de **26,33%** din totalul cifrei de afaceri a comunei Lunca. În acest sector își desfășoară activitatea 2 societăți comerciale care au înregistrat în anul 2019 o cifră de afaceri de 1.785.591 lei cu 18 angajați.

Una dintre societăți desfășoară lucrări de construcții a clădirilor rezidențiale și nerezidențiale (cod **CAEN 4120**), reprezentând **0,36%** din unitățile cu același profil înregistrate la nivelul județului Botoșani, în anul 2019 înregistrând o cifră de afaceri de 1.750.934 lei și 18 angajați, ceea ce reprezintă **25,82%** din totalul cifrei de afaceri de la nivelul comunei și 46,15% din numărul total de angajați în cadrul societăților comerciale din comună.

O altă societate desfășoară lucrări de vopsitorie, zugrăveli și montări de geamuri (cod **CAEN 4334**), care reprezintă **7,69%** din unitățile cu același profil înregistrate la nivelul județului Botoșani, care a înregistrat în anul 2019 o cifră de afaceri de 34.657 lei și niciun angajat, ceea ce reprezintă **0,51%** din totalul cifrei de afaceri de la nivelul comunei.

**Graficul nr. 13 – Ponderea cifrei de afaceri a principalelor activități de construcții desfășurate în comuna Lunca și ponderea unităților cu același profil înregistrate la nivelul județului Botoșani**



Sursa: prelucrare date <https://www.listafirme.ro/botosani/lunca/o1.htm>;  
<https://www.listafirme.ro/botosani/stroiesti/o1.htm>; <https://www.listafirme.ro/botosani/zlatunoia/o1.htm>;  
<https://www.listafirme.ro/judet/botosani/caen/>

Alte activități de servicii desfășurate de societățile comerciale ale comunei Lunca se referă la:

- facilități de cazare pentru vacanțe și perioade de scurtă durată (cod **CAEN 5520**), reprezentând **10,00%** din unitățile cu același profil înregistrate la nivelul județului Botoșani, în anul 2019 s-a înregistrat o cifră de afaceri de 598.577 lei



și un angajat, ceea ce reprezintă **8,83%** din totalul cifrei de afaceri de la nivelul comunei și **2,56%** din numărul total de angajați în cadrul societăților comerciale din comună;

- lucrări de instalații sanitare, de încălzire și de aer condiționat (cod **CAEN 4322**), reprezentând **2,50%** din unitățile cu același profil înregistrate la nivelul județului Botoșani, în anul 2019 s-a înregistrat o cifră de afaceri de 216.775 lei și 1 angajat, ceea ce reprezintă **3,20%** din totalul cifrei de afaceri de la nivelul comunei și **2,56%** din numărul total de angajați în cadrul societăților comerciale din comună;
- baruri și alte activități de servire a băuturilor (cod **CAEN 5630**), reprezentând **0,61%** din unitățile cu același profil înregistrate la nivelul județului Botoșani, în anul 2019 s-a înregistrat o cifră de afaceri de 41.008 lei și niciun angajat, ceea ce reprezintă **0,60%** din totalul cifrei de afaceri de la nivelul comunei;
- activități veterinare (cod **CAEN 7500**), reprezentând **1,79%** din unitățile cu același profil înregistrate la nivelul județului Botoșani, în anul 2019 s-a înregistrat o cifră de afaceri de 97.420 lei și 3 angajați, ceea ce reprezintă **1,44%** din totalul cifrei de afaceri de la nivelul comunei și **7,69%** din numărul total de angajați în cadrul societăților comerciale din comună.

Creșterea economică a comunei este strâns legată de dezvoltarea infrastructurii - în special a căilor de comunicații precum și a utilităților și a infrastructurii de afaceri.

### **4.3. Agricultură**

În prezent agricultura nu este exploatată suficient însă oportunitatea fondurilor europene în acest sector de activitate poate reprezenta un stimulent în creșterea interesului antreprenorial pentru realizarea de proiecte investiționale în acest domeniu. Micii producători agricoli, dar și societățile private din agricultură constituie un fundament al revitalizării agriculturii locale.

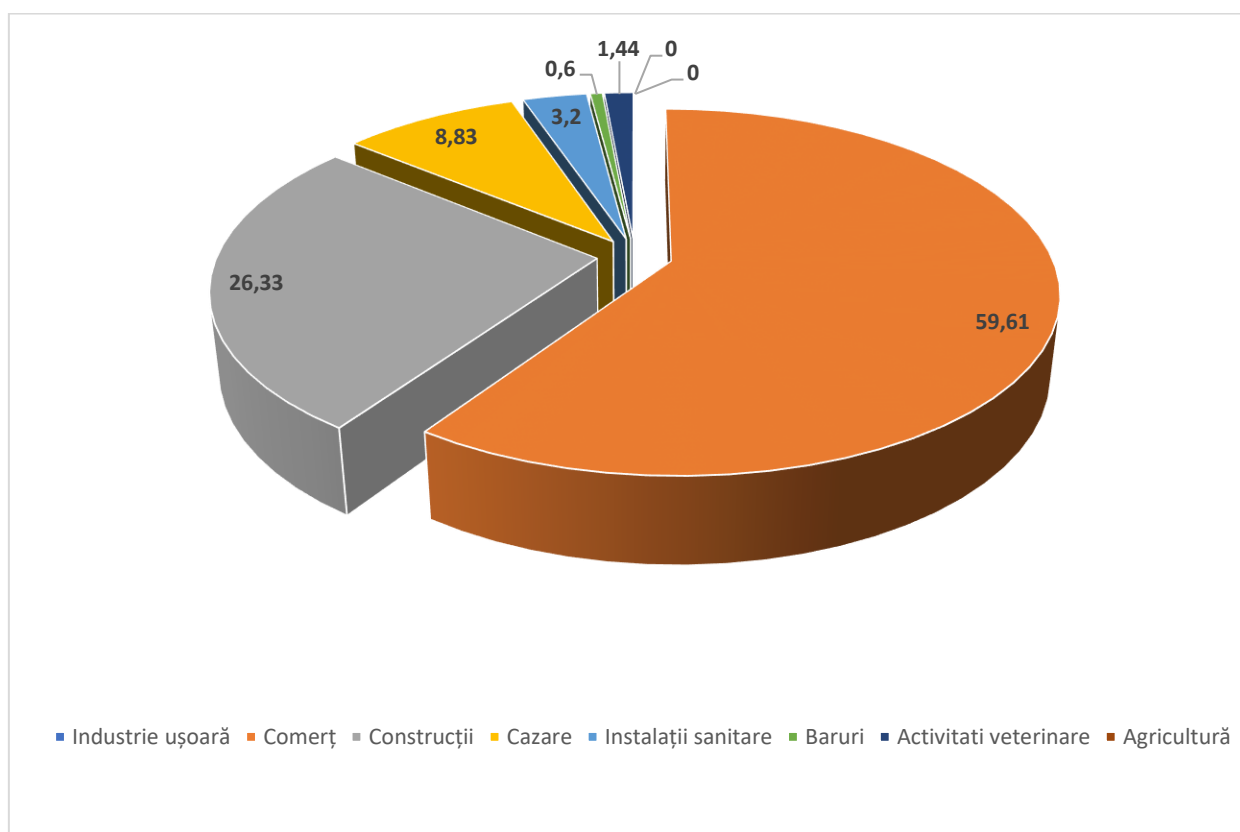
Domeniul agricultură deține o pondere de **0,00%** din totalul cifrei de afaceri a comunei Lunca. În acest sector își desfășoară activitatea o singură societate comercială care desfășoară activitatea de cultivare a legumelor și a pepenilor, a rădăcinoaselor și tuberculilor (cod **CAEN 113**), reprezentând **6,25%** din unitățile cu același profil înregistrate la nivelul județului Botoșani, iar în anul 2019 nu a înregistrat nici cifră de afaceri și nici angajați.



Condițiile climaterice și geografice favorabile ale zonei au determinat o parte dintre locuitorii comunei să practice o serie de activități predominant agricole cum ar fi cultivarea plantelor și creșterea animalelor.

Pentru comuna Lunca, agricultura poate reprezenta una din oportunitățile de dezvoltare a zonei, însă în prezent, aceasta nu este îndeajuns valorificată. Ca și resurse existente pe plan local care pot constitui baza pentru dezvoltarea socio-economică a comunei Lunca, terenurile agricole precum și pădurile și vegetația forestieră prezintă un potențial ridicat.

**Graficul nr. 14 – Ponderea cifrei de afaceri a principalelor activități desfășurate în comuna Lunca în cifra de afaceri totală a comunei în 2019**



Sursa: prelucrare date <https://www.listafirme.ro/botosani/lunca/o1.htm>;  
<https://www.listafirme.ro/botosani/stroiesti/o1.htm>; <https://www.listafirme.ro/botosani/zlatunoaia/o1.htm>

**Fondul funciar** reprezintă totalitatea suprafețelor de teren aflate în limitele unei unități administrativ-teritoriale. Astfel, fondul funciar al comunei Lunca este de 7.387 ha, din care 6.330 ha proprietate privată și se compune din:

- terenurile agricole, în suprafață de 6.543 ha ocupă cel mai mare procent din suprafața totală a comunei Lunca (88,57%) și includ:



- teren arabil – 4.244 ha (57,45%);
  - pășuni – 1.796 ha (24,31%);
  - fânețe – 410 ha (5,55%);
  - vii și pepiniere viticole – 76 ha (1,03%);
  - livezi și pepiniere pomicele – 17 ha (0,23%).
- terenurile neagricole, în suprafață de 844 ha, reprezintă 11,43% din suprafața totală a comunei și includ:
- păduri și altă vegetație forestieră – 280 ha (3,79%);
  - ocupată cu ape, bălți – 76 ha (1,03%);
  - ocupată cu construcții – 182 ha (2,46%);
  - căi de comunicație și căi ferate – 116 ha (1,57%);
  - terenuri degradate și neproductive – 190 ha (2,58%).

**Tabelul nr. 6 – Fondul funciar al comunei Lunca**

Suprafața totală (ha)	Suprafața agricolă (ha)	Suprafața agricolă pe categorii de folosință (ha)				
		Arabilă	Pășuni	Fânețe	Vii	Livezi
<b>7.387</b>	<b>6.543</b>	<b>4.244</b>	<b>1.796</b>	<b>410</b>	<b>76</b>	<b>17</b>
<b>din care, proprietate privată:</b>						
<b>6.330</b>	<b>5.753</b>	<b>3.454</b>	<b>1.796</b>	<b>410</b>	<b>76</b>	<b>17</b>
	Suprafața neagricolă (ha)	Suprafața neagricolă pe categorii (ha)				
		Păduri	Ocupată cu ape, bălți	Ocupată cu construcții	Cai de comunicație și căi ferate	Terenuri degradate și neproductive
	<b>844</b>	<b>280</b>	<b>76</b>	<b>182</b>	<b>116</b>	<b>190</b>
	<b>din care, proprietate privată:</b>					
	<b>577</b>	<b>183</b>	<b>37</b>	<b>167</b>	<b>-</b>	<b>190</b>

Sursa: prelucrare date INS <http://statistici.insse.ro:8077/tempo-online/#/pages/tables/inse-table>

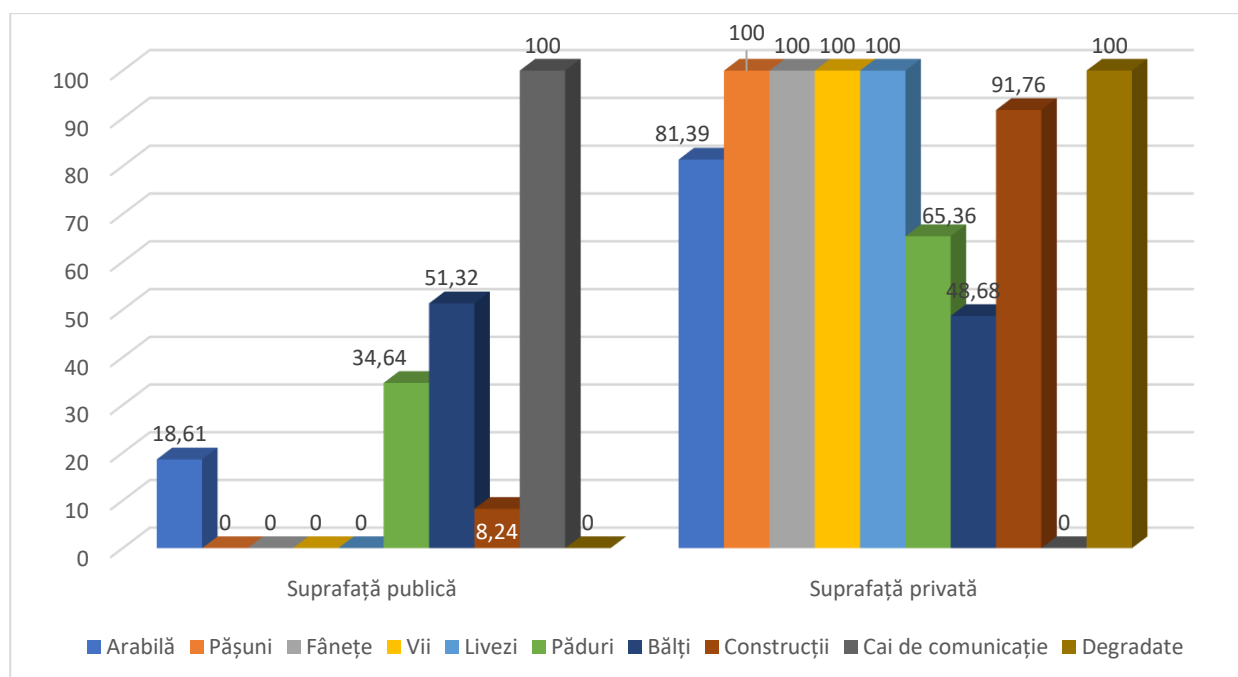
Din suprafața totală a terenurilor agricole ale comunei, 6.330 ha sunt proprietate privată, ceea ce reprezintă 85,69%. De asemenea, suprafața arabilă este proprietate privată în proporție de 81,39%, pășunile, fânețele, viile și livezile sunt în proporție de 100% proprietate privată.





Din suprafața totală a terenurilor neagricole ale comunei, 577 ha sunt proprietate privată, ceea ce reprezintă 68,36%. Pădurile, suprafața ocupată cu ape și bălți, dar și cea ocupată cu construcțiile sunt proprietate privată în proporție de 65,36%, 48,68%, respectiv 91,76%, suprafața ocupată cu căi de comunicație este 100% proprietate publică, iar suprafața ocupată cu terenurile degradate și neproductive este 100% proprietate privată.

**Graficul nr. 15 – Fondul funciar al comunei Lunca în funcție de forma de proprietate (în procente)**

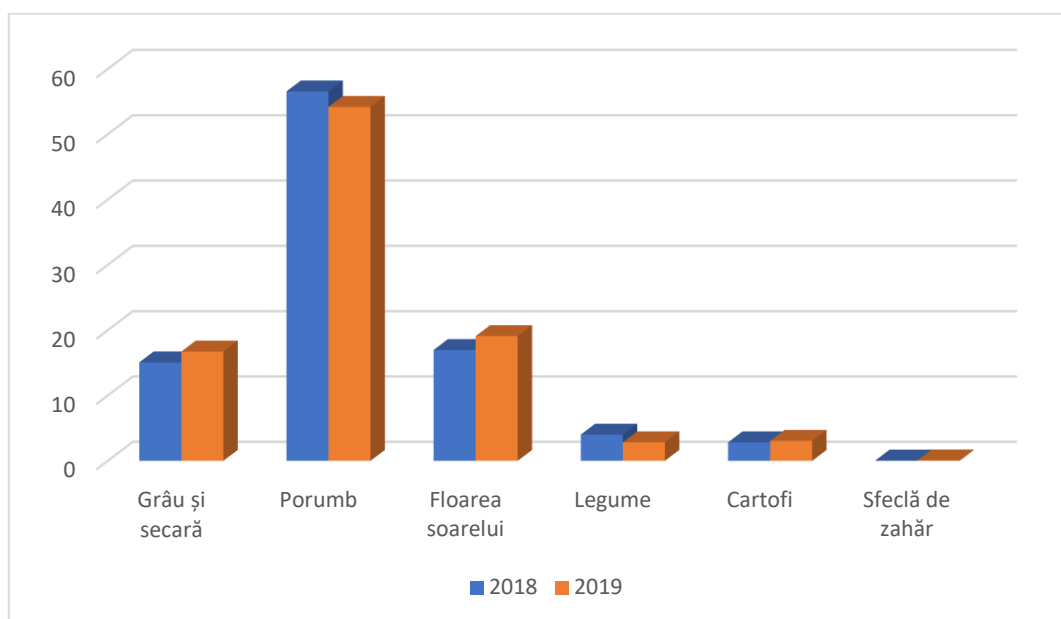


Sursa: prelucrare date INS <http://statistici.INSSE.ro:8077/tempo-online/#/pages/tables/INSSE-table>

Ponderea cea mai mare în ceea ce privește ocuparea suprafețelor arabile, este deținută de **cultivarea cerealelor** pentru boabe, astfel în anul 2018, 15,08% din teren a fost plantat cu grâu și secară (640 ha), 56,55% cu porumb (2.400 ha), 16,97% cu floarea soarelui (720 ha), 4,01% cu legume (170 ha), 2,83% cu cartofi (120 ha) și 0,05% cu sfeclă de zahăr (2 ha), iar în anul 2019 a scăzut suprafața cultivată cu porumb și legume, dar a crescut cea cultivată cu grâu și secară, floarea soarelui, cartofi și sfeclă de zahăr, astfel 16,73% din teren a fost plantat cu grâu și secară (710 ha), 54,19% cu porumb (2.300 ha), 19,09% cu floarea soarelui (810 ha), 3,06% cu cartofi (130 ha), 2,83% cu legume (120 ha) și 0,07% cu sfeclă de zahăr (3 ha). Datorită utilizării extinse a cerealelor, atât în hrana animalelor, cât și în alimentația curentă a populației, prezența culturilor de cereale pe suprafețe întinse a devenit o situație obișnuită în majoritatea satelor din Moldova.



Graficul nr. 16 – Suprafețele cultivate în anii 2018 și 2019 în comuna Lunca



Suprafața arabilă de la nivelul comunei Lunca este folosită în mod special pentru cereale și pepene verde (harbuz), localitatea fiind cunoscută în nordul țării pentru culturile de harbuz.

Suprafața cultivată cu pomi fructiferi din comuna Lunca este reprezentată în special de pruni (41 ha), meri (10 ha), cireși și vișini (5 ha), nuci și căpșuni (câte 3 ha), caiși și zarzări, pere și alte fructe (câte 2 ha) și piersici (1 ha).

Un sector cu potențial de producție, întins pe o suprafață de 76 hectare, este reprezentat de **viticultură**, sector cu tradiție îndelungată în comuna Lunca.

Clima favorizează cultivarea legumelor, dar sunt necesare investiții în vederea rentabilizării procesului agricol. Astfel, pe lângă investițiile în sistemele de irigație, este necesară realizarea de investiții în tehnologie modernă de cultivare, în solarii, în centre de colectare și prelucrare a produselor. În comuna Lunca, legumele sunt cultivate doar în gospodării.

O preocupare importantă a locuitorilor din comună este și **zootehnia**, preocupare evidențiată prin efectivul de animale, la finalul anului 2019, a unui număr de 24.349 de capete la care se adaugă și 1.204 familii albine, dar comparativ cu anul 2018, se observă o scădere a efectivului de animale la toate categoriile, excepție făcând familiile de albine care nu au înregistrat modificări. O contribuție importantă la dezvoltarea zootehniei în comuna Lunca o are suprafața de pășuni existentă de 1.796 hectare. În ciuda faptului că interesul locuitorilor din mediul rural față de activitatea de creștere a animalelor a scăzut în ultimii ani, în comuna Lunca există încă efective de animale substanțiale.



**Tabelul nr. 7 – Efectivele de animale din comuna Lunca în anul 2018 și 2019**

Principalele categorii de animale	Număr capete 2018	Număr capete 2019
Bovine	960	854
Ovine și	6.420	5.886
Caprine	984	843
Porcine	1.208	606
Cabaline	597	160
Păsări	24.850	16.000
Familii de albine	1.204	1.204

Din punct de vedere al utilajelor folosite în agricultură, în comuna Lunca, sunt 37 utilaje aflate în gospodării și în exploatațiile agricole.

#### **4.4. Silvicultura**

Din suprafața comunei, a treia categorie de teren ca răspândire, după suprafața arabilă, o reprezintă pădurea de 280 hectare. Starea generală a fondului forestier de pe teritoriul comunei Lunca, din punct de vedere calitativ și cantitativ, este bună, cu un ritm normal de tăiere a copacilor. Trebuie menționat faptul că s-au derulat acțiuni cu caracter informativ-educativ ce au avut ca scop popularizarea necesității grijii față de pădure, păstrarea integrității fondului forestier, extinderea suprafețelor împădurite.

#### **4.5. Piscicultura**

În comuna Lunca, nu există iazuri, lacuri ce s-ar putea amenaja în vederea exploatării piscicole. Zona nu este favorabilă dezvoltării pisciculturii.

#### **4.6. Turism**

Din păcate, sectorul turistic nu este dezvoltat pe teritoriul comunei Lunca, deși există posibilități ca acest sector să funcționeze. Astfel, în comună se regăsește doar un agent economic care activează în sectorul serviciilor de cazare. Așadar, oferta și posibilitățile de entertainment, recreere și petrecere a timpului liber sunt limitate, aproape inexistente.

Cu toate acestea, potențialul turistic de natură antropică a comunei Lunca reunește o gamă variată de obiective majore:



➤ obiective turistice religioase:

- Biserica ortodoxă „Sfântul Dimitrie” – în localitatea Lunca;
- Biserica ortodoxă „Sfinții Voievozi” – în localitatea Stroiști;
- Biserica ortodoxă „Sfinții Arhangheli Mihail și Gavriil” – în localitatea Zlătunoaia;
- Biserica ortodoxă „Sfântul Dimitrie” – în fostul sat Stănești;
- Biserica ortodoxă „Sfântul Gheorghe” – în fostul sat Bâznoasa.

➤ obiective turistice culturale.

**Biserica ortodoxă „Sfântul Dimitrie” Lunca** – construită în anul 1978, în stil arhitectonic tradițional bizantin, cu dimensiuni nu prea mari (22 m lungime, 8 m lățime și 15 m înălțime), cu planul treflat, cu cele două abside laterale și absida de la sfântul altar. Este împărțită în cele trei nave: altar, naos și pronaos și are la intrare pridvorul. Pe naos se află turla, iar pe pridvor turnul clopotniță.



Locuitorii din Lunca, pentru slujbă și servicii religioase, mergeau în satul vecin, Bâznoasa. Din acest motiv, un grup de enoriași ai satului au început demersurile pentru obținerea autorizației de construcție a unei biserici. Autorizația se obținea greu întrucât statul și partidul comunist doreau limitarea numărului de biserici. Astfel, sătenii au încercat să găsească un motiv pentru construirea noii biserici. S-a propus mutarea unei biserici de lemn din satul Vlădiceni-Tomești, județul Iași, însă din cauza costurilor prea mari, în cele din urmă, a fost strămutată biserica de





cărămidă din satul Movila-Ruptă, sat afectat de construcția lacului de acumulare Stânca-Costești de pe râul Prut. Strămutarea a fost autorizată de Consiliul Județean Botoșani prin autorizația nr. 43 din 6 februarie 1975. Biserica poartă hramul „Sf. Dumitru”, hramul fiind același cu cel al bisericii din Movila-Ruptă.

În perioada 1999-2010, biserica a fost reparată și pictată.

**Biserica ortodoxă „Sfântul Gheorghe” din fostul sat Bâznoasa**, se află în partea de Nord-Vest a satului, în mijlocul cimitirului și a fost construită între anii 1879-1884 din piatră și cărămidă, acoperită cu tablă. Până la construirea acestei biserici, creștinii din Bâznoasa au avut o altă biserică din lemn, de proporții mai mici, care datorită stării de degradare a fost demolată.



Construcția sfintei biserici are formă de navă având altar, naos, pronaos cu turn-clopotniță deasupra precum și un pridvor în partea de apus cu intrarea dinspre miază-zi, adăugat însă în anul 1887. Lungimea totală a bisericii este de 21 m, iar lățimea este de 8,50 m. Bolta altarului se continuă cu bolta cilindrică a naosului, iar pronaosul se deosebește de naos prin faptul că este mai îngust și nu are boltă, ci tavan drept. Turnul-clopotniță construit deasupra pronaosului în formă pătrată are aproximativ 15 m de la cota 0 până în vârful crucii și este dotat cu două clopote.

Biserica nu deține obiecte cu valoare de patrimoniu.





De la darea în folosință, anul 1884, până în prezent, această biserică a suferit o singură modificare și anume adăugarea pridvorului în partea de apus. De asemenea, a fost întreținută cu reparații curente de câte ori a fost nevoie, iar cele mai importante și mai costisitoare lucrări efectuate la această biserică s-au realizat între anii 1990-1996 și au constat în: consolidări puternice cu stâlpi și centuri din beton armat, înlocuit acoperișul de pe clopotniță precum și tencuiala interioară și cea exterioară cu praf de piatră, pictură din nou lucrată de pictorul Preotu Ioan din București.

În anul 2010, a fost înlocuită tabla de pe biserică și s-au făcut alte lucrări de întreținere.

**Biserica ortodoxă „Sfinții Voievozi” Stroiești** – este așezată pe versantul de miazăzi al unui deal din dealurile ce străjuiesc spre miazăzi micul șes al pârâului Sitna, ce străbate comuna Lunca de la apus spre răsărit.

A existat la început o bisericuță de lemn, nuiele și lut. În perioada anilor 1874-1878 se ridică un nou locaș de cult, sprijinit financiar și material de către prințul Mihai Sturza.

Biserica este clădită pe temelie de piatră. În perioada anilor 1922-1923 a fost acoperită cu tablă.







**Biserica ortodoxă „Sfinții Arhangheli Mihail și Gavriil” Zlătunoaia** își are ființa începând cu anul 1887, dată când au început pregătirile pentru construcție, iar în anul 1893 a fost terminată. Până la această dată a existat o bisericuță veche unde astăzi este cimitirul cu hramul „Sf. Voievozi”. Data construcției acestei biserici nu se știe.

Principele Dumitru Mihail Sturza, proprietarul moșiei Stroiești a contribuit și el la construcția bisericii.

Biserica se află în partea de miază-noapte a satului unde este cimitirul, este zidită din cărămidă pe temelie de piatră și acoperită cu tablă. Planul general al bisericii este în formă de navă și poate fi înglobat în tipul bisericilor moldovenești. Intrarea în biserică se face prin partea de miazăzi, prima încăpere fiind pridvorul în formă pătrată. Tavanul pridvorului este orizontal și are dimensiunile de 4,10 x 3,40 m. Naosul este lung de 9,55 m și lat de 7,50 m; este luminat de patru ferestre. Plafonul naosului este în formă de boltă. Altarul mai înalt cu o treaptă este despărțit de naos prin catapeteasmă și are formă cicloidă (5,60 x 5,10 m) și este luminat de o fereastră. Acoperișul în formă de șarpantă este acoperit cu tablă. Biserica a fost consolidată și repictată între anii 1994-1997 în tehnica frescă de către pictorul Gheorghe Dănilă.

Biserica nu posedă obiecte de valoare.







**Biserica ortodoxă „Sfântul Dimitrie” din fostul sat Stănești.** În anul 1796 familia Cristea Banu, defunctul proprietar al acestei zone, ridică prima biserică făcută din furci cu o lungime de 4 m, lățime 3 m și înălțime de 2,5 m acoperită cu șindrilă.

Pe icoanele de pe catapeteasmă era menționat anul 1772, probabil de la o biserică mai veche dar despre care nu avem date.

A doua biserică a fost construită de către Logofătul Ștefanache Cristea între anii 1832-1837 din lemn de stejar acoperită cu tablă.



La anul 1928 părintele Vasile Ionescu împreună cu, consilierii au luat decizia de a dărâma biserica și de a reconstrui alta, ce a avut loc între 1931-1933, din scândură. În 1958 această biserică a luat foc în data de 13 iunie, la orele 23, iar satul a stat fără biserică până în anul 1971 când, s-a construit actuala biserică.

Tipurile de turism care pot fi practicate pe teritoriul comunei Lunca sunt:

- **turismul cultural:** poate fi dezvoltat prin manifestări artistice și sărbătorile populare tradiționale din cursul anului care aduc în atenția publicului larg spiritul viu, autentic al meleagurilor moldave, prin portul popular, cântece, dansuri, obiceiuri străvechi și ca atare trebuie promovate nu doar pe plan local dar mai ales pe plan național în vederea atragerii unui număr cât mai mare și diversificat de participanți și turiști din diferite zone ale țării și din străinătate;
- **turismul sportiv:** poate fi practicat în zona cursurilor de apă existente la nivelul comunei. Această formă de turism poate fi stimulată de întrecerile sportive de pescuit, vânătoare și întrecerile de orientare turistică.





- **turismul de weekend:** poate fi practicat prin asigurarea infrastructurii de agrement în zona pădurilor și cursurilor de apă prin amenajarea de plaje și locuri de pescuit;
- **agroturismul:** poate fi practicat în bune condiții, multe locuințe având dotarea necesară și posibilitatea valorificării superioare a surplusului din gospodăriile țărănești anume, carne, lapte, ouă, zarzavaturi, legume, fructe, care de multe ori se degradează sau se dă la animale.

În ceea ce privește turismul sportiv, în comuna Lunca, din păcate, nu există niciun parc.

### **Monumentele istorice din comuna Lunca**

În comuna Lunca este ridicat un monument în memoria eroilor din comuna Lunca, căzuți la datorie în cele două Războaie Mondiale. Monumentul are o placă de marmură pe care sunt inscripționate numele eroilor comunei căzuți în luptă pentru apărarea patriei.



Prin dezvoltarea turismului rural în comună pot fi valorificate și promovate valorile străvechi ale acestor meleguri, începând de la tradiții, obiceiuri și până la frumusețile locurilor.



## **5. Infrastructură și echipare teritorială**

### **5.1. Amenajarea teritorială**

Strategiile, politicile și programele de dezvoltare durabilă în profil teritorial, se fundamentează pe Strategia de dezvoltare teritorială a României (SDTR), așa cum este prevăzut în Legea nr. 350/2001 cu completările ulterioare. Purtând subtitlul „**România policentrică 2035**”, Strategia de Dezvoltare Teritorială a României (SDTR) reprezintă exercițiul de planificare a dezvoltării teritoriului național, pentru orizontul de timp 2035.<sup>1</sup>

O serie de măsuri propuse în SDTR vizează și zonele rurale, respectiv:

- **4.3.2.4. Măsură: Echiparea localităților rurale cu infrastructură tehnico-edilitară.**
  - Acțiune 1 - Realizarea, extinderea, reabilitarea și modernizarea sistemelor de alimentare cu apă și stații de tratare a apei, precum și a sistemelor de canalizare și stațiilor de epurare a apelor uzate;
  - Acțiune 2 - Extinderea și reabilitarea sistemelor de alimentare cu gaze naturale și conectarea la sistemul național de transport de gaze, cu precădere în comunele cu peste 5.000 de locuitori care nu dispun de rețea de distribuție;
  - Acțiunea 3 - Managementul integrat al deșeurilor: realizare/extindere/modernizare de platforme de depozitare, cooperare intercomunală pentru identificarea unui sistem comun de management al deșeurilor, cu precădere în comunele în care nu sunt furnizate servicii de salubritate.
- **4.3.2.5. Măsură: creșterea competitivității spațiilor rurale și crearea locurilor de muncă.**
  - Acțiunea 1 - Creșterea viabilității exploatațiilor și a competitivității agriculturii (modernizare exploatații agricole și piscicole, sprijin pentru tinerii fermieri, restructurarea fermelor mici, investiții în cercetare agronomică și zootehnică, utilizarea energiei regenerabile etc.), cu precădere în comunele cu o pondere de peste 25% a populației ocupate informal în agricultură și peste 70% din suprafață acoperită de terenuri agricole;
  - Acțiunea 2 - Dezvoltarea agriculturii organice cu valoare adăugată mai mare, în toate zonele rurale din România;

<sup>1</sup> <https://www.mlpda.ro/pages/sdtr>



- Acțiunea 3 - Sprijinirea înființării grupurilor de producători și a lanțurilor scurte de aprovizionare cu produse alimentare, pentru consolidarea legăturilor dintre producători și consumatori, creșterea calității produselor și asigurarea unor venituri mai mari pentru comunitățile locale (exemplu: prin procesarea produselor agricole primare), cu precădere în jurul marilor bazine legumicole, viticole și pomicole;
  - Acțiunea 4 - Diversificarea activităților economice în mediul rural (dezvoltarea activităților legate de ocupațiile tradiționale, procesarea produselor agricole și silvice specifice zonei, mici activități industriale, turism) și formarea profesională continuă a forței de muncă în corelare cu acestea, cu precădere în comunele cu peste 50% din populație ocupată informal în agricultură;
  - Acțiunea 6 - Realizarea de investiții pentru dezvoltarea infrastructurii agricole și forestiere (drumuri de exploatare agricolă, forestieră, sisteme de irigații);
  - Acțiunea 9 - Sprijinirea activităților de antreprenariat în mediul rural prin facilitarea reînnoirii generațiilor din sectorul agricol, suport financiar pentru start-up-uri dezvoltate de tinerii fermieri;
  - Acțiunea 10 - Acordarea de facilități fiscale întreprinzătorilor care demarează afaceri în sectoarele secundar și terțiar în mediul rural și celor care creează locuri de muncă pentru persoanele aparținând unor grupuri dezavantajate.
- **4.3.2.7. Măsură: Dezvoltarea unor spații rurale atractive și creșterea calității vieții cetățenilor.**
- Acțiunea 2 - Construcția, modernizarea și dotarea piețelor agroalimentare și a târgurilor din mediul rural, cu precădere a celor de la nivelul polilor rurali.

#### **Dezvoltarea infrastructurii și sistematizare rurală**

Intravilanul existent al comunei Lunca are o suprafață de 2.515,91 ha, din care satul Lunca are o suprafață de 859 ha, satul Stroiești o suprafață de 705,40 ha și satul Zlătunoaia o suprafață de 951,51 ha.

**Zona de locuințe și funcțiuni complementare** ocupă 402,59 ha reprezentând 16,00% din totalul teritoriului intravilan și este formată în mare majoritate din locuințe cu nivel mic de înălțime: parter, etaj și mansardă dar și parter și 2 nivele.



Zona de locuințe se află amplasată în lungul drumului județean și a drumurilor comunale, în apropierea zonei de locuit funcționând unități de servicii (școli, instituții ale administrației publice, spații comerciale, unități prestări servicii).

**Zona unităților industriale și de depozitare** nu este reprezentată pe teritoriul comunei Lunca.

**Zona unităților agro-zootehnice** nu este reprezentată pe teritoriul intravilan al comunei Lunca.

**Zona funcțională de interes public** este amplasată în general de-a lungul căilor de comunicație reprezentate de drumul județean DJ 297 și la intersecțiile cu drumurile mai importante din localitate. În această zonă sunt amplasate principalele dotări ale localității respectiv primăria, poliția, școlile, grădinițele, dispensarul uman, bisericile, căminul cultural. Suprafața ocupată de această zonă este de 65,83 hectare, ceea ce reprezintă 2,62% din totalul intravilan al comunei.

**Zona căilor de comunicație și transport** ocupă o suprafață de 106,00 ha, ceea ce reprezintă 2,41% din teritoriul intravilan și este formată din drumul județean DJ 297, de drumurile comunale, precum și din străzile din localitate. Referitor la drumurile satești, precizăm faptul că străzile principale asfaltate sunt reprezentate de cele două drumuri naționale, drumul comunal, precum și de o serie de drumuri satești din localitățile comunei. Restul străzilor au îmbrăcăminte de piatră și pământ, devenind impracticabile în timpul perioadelor ploioase atât pentru traficul auto cât și pentru traficul pietonal, impunându-se pietruirea și asfaltarea acestora. Starea necorespunzătoare a drumurilor publice rezultă și din absența rigolelor laterale de preluare a apelor meteorice, sau, acolo unde acestea sunt colmatate, făcând astfel imposibilă scurgerea apei de pe suprafața carosabilă.

**Zonă spații verzi, sport, agrement** ocupă o suprafață de aproximativ 2,45 hectare reprezentând 0,10% din teritoriul intravilan.

**Zona construcțiilor aferente lucrărilor tehnico-edilitare** nu reprezentată pe teritoriul intravilan al comunei Lunca.

**Zona de gospodărie comunală.** Acest areal este reprezentat de cele 5 cimitire existente, cu o suprafață de 3,04 ha, reprezentând 0,12% din teritoriul intravilan.

**Zona apelor, pădurilor și terenurilor neproductive.** Zona apelor reprezintă 76 hectare, reprezentând 3,02% din teritoriul intravilan, iar cea a pădurilor, respectiv a perdelelor de protecție ocupă aproximativ 280 hectare, reprezentând 11,13% din teritoriul intravilan.

---

## Strategia de Dezvoltare Locală a comunei Lunca pentru perioada 2021-2027

---



**Zona terenurilor cu funcție agricolă.** Conform bilanțului tuturor suprafețelor cu funcție agricolă, această zonă ocupă 1.580 hectare, ceea ce reprezintă aproximativ 62,80% din suprafața totală a intravilanului.



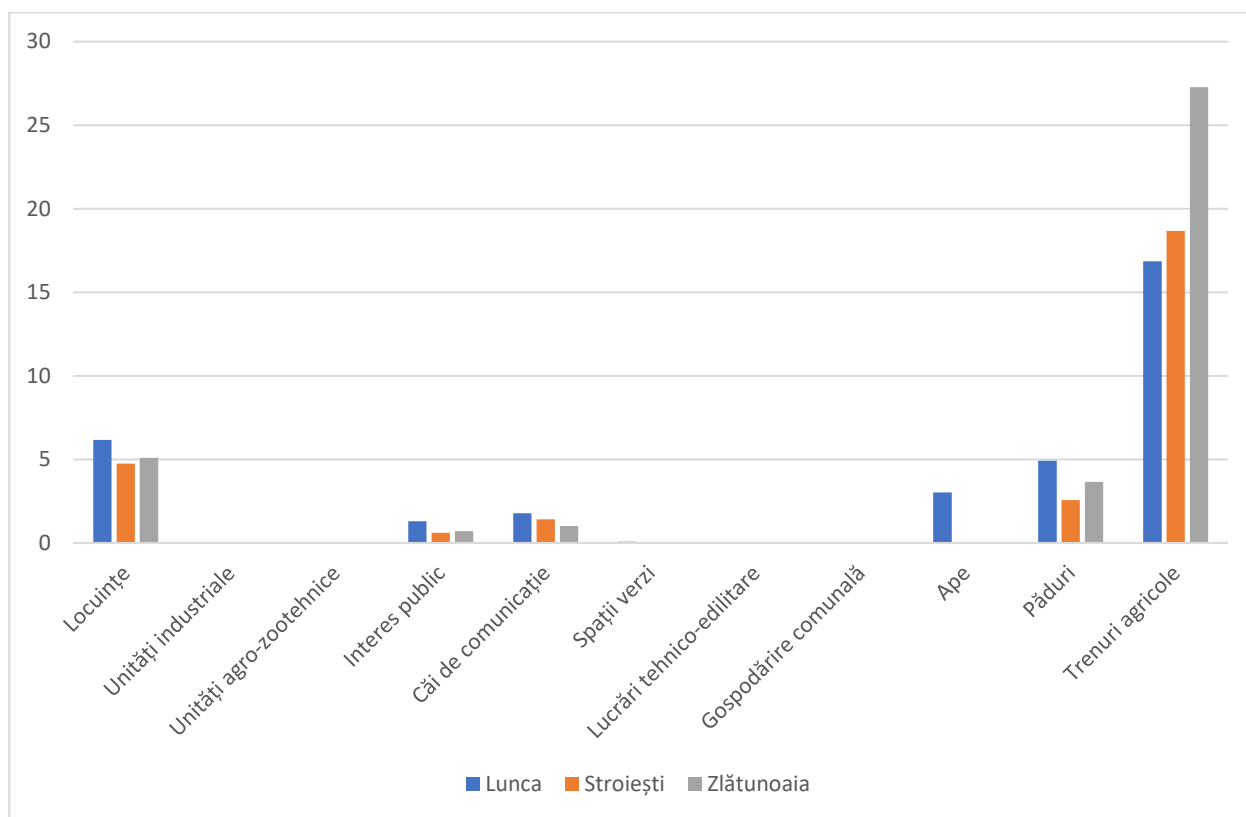


**Strategia de Dezvoltare Locală a comunei Lunca pentru perioada  
2021-2027**



Zone funcționale	Lunca		Stroiești		Zlătunoaia		Trupuri izolate		Total	
	ha	%	ha	%	ha	%	ha	%	ha	%
Gospodărie comunală, cimitire	1,28	0,06	0,52	0,02	1,24	0,04	-	-	3,04	0,12
Ape	76,00	3,02	-	-	-	-	-	-	76,00	3,02
Păduri	123,51	4,91	64,69	2,57	91,80	3,65	-	-	280,00	11,13
Terenuri agricole	424,22	16,86	469,68	18,67	686,10	27,27	-	-	1.580,00	62,80
<b>Total intravilan existent</b>	<b>859,00</b>	<b>34,14</b>	<b>705,40</b>	<b>28,04</b>	<b>951,51</b>	<b>37,82</b>	-	-	<b>2.515,91</b>	<b>100</b>

**Graficul nr. 17 – Ponderea zonelor funcționale în teritoriul intravilan al comunei Lunca**



### **Fondul de locuințe**

În comuna Lunca există un număr de 2.002 case de locuit, dintre acestea 690 sunt în satul Lunca, 426 în satul Stroiești, iar 886 în satul Zlătunoaia. Multe dintre aceste construcții găzduiesc două sau chiar trei familii. Locuințele din comuna Lunca sunt așezate într-o ordine caracteristică zonei de șes și de deal, casele fiind adunate, dar despărțite printr-un gard.

În ultimii 10 ani au fost 34 de solicitări de emiteră a autorizațiilor de construcție.

În anul 2020 nu s-au atribuit locuri de casă în vederea construirii de locuințe. De asemenea, au fost eliberate 14 certificate de urbanism și 2 autorizații de construire/demolare.

## **5.2. Mobilitate rurală**

### **Infrastructura rutieră**

Comuna Lunca este traversată, de la Vest la Est, de drumul județean DJ 297 (Sulița – Todireni), care asigură accesibilitatea, la Nord, către drumul național DN 29D (Botoșani – Trușești – Ștefănești), iar la Sud, către drumul național DN 24C, de la granița cu județul Iași.

- **Drumul județean DJ 297** – care intră din drumul județean DJ 282 și iese în drumul național DN 29D, traversează comuna Lunca și face legătura cu



municipiul Botoșani; lungimea totală a acestui drum pe teritoriul comunei Lunca este de 14,5 km;

- **Drumul comunal DC 40** – care intră din drumul județean DJ 297 și face legătura cu localitatea Zlătunoaia și cătunul Stănești; lungimea totală a acestui drum este de 18,5 km;
- **Drumul comunal DC 41A** – care intră din drumul județean DJ 297 și ajunge în satul Lunca; lungimea totală a acestui drum este de 9,2 km;
- **Drumul comunal DC 41B** – care intră din drumul comunal DC 41A și face legătura cu localitatea Stroiștești; lungimea totală a acestui drum este de 13,5 km;
- **drumuri satești și străzi;**
- **drumuri de exploatație agricolă.**

Infrastructura rutieră a comunei Lunca este deficitară, majoritatea drumurilor comunale și satești nefiind asfaltate, necesitând lucrări de reabilitare și modernizare. Altfel spus din totalul de 106 km de drumuri rutiere de la nivelul comunei Lunca, 51,89% sunt acoperite cu pietriș, iar 34,43% sunt din pământ.

În prezent, autoritățile locale ale comunei Lunca au depus eforturi în vederea asigurării unei infrastructuri rutiere calitative, care să reducă discrepanțele dintre mediul rural și cel urban, care să contribuie la creșterea calității vieții locuitorilor acesteia.

### **Infrastructura feroviară**

Comuna Lunca dispune de rețea de transport feroviar oferită de S.C. REGIOTRANS S.R.L. Gară există în satul Zlătunoaia.





Înspre municipiul Iași pleacă zilnic 7 trenuri de tip regio, iar dinstre Iași spre Dorohoi, alte 8 trenuri de același tip.

### **Infrastructura aeriană**

Județul Botoșani și implicit și comuna Lunca, nu dispun de infrastructură sau amenajări aeroportuare.

Accesibilitatea la transportul aerian este asigurată de aeroporturile din județele vecine, respectiv Suceava, Iași și Bacău, cel mai apropiat fiind Aeroportul din Suceava, aflat la o distanță de aproximativ 76 km. De asemenea, comuna Lunca se află la o distanță de aproximativ 93 km față de Aeroportul Internațional din Iași și aproximativ 156 km față de Aeroportul Internațional „George Enescu” din Bacău.

Comuna Lunca este amplasată la 58 de km de cel mai apropiat punct de trecere al frontierei cu Republica Moldova, de la Stânca Costești.

### **5.3. Parcuri și spații verzi**

Din păcate, comuna Lunca nu deține niciun parc.

În categoria spațiilor verzi publice cu folosință specializată, în suprafață de 76.935,00 m<sup>2</sup> intră:

- Biserica „Sfântul Dimitrie” Lunca deține o suprafață de 10.944 m<sup>2</sup> de spații verzi.
- Biserica „Sfinții Voievozi” Stroești deține o suprafață de 2.800 m<sup>2</sup> de spații verzi.
- Biserica „Sfinții Arhangheli Mihail și Gavriil” Zlătunoaia deține o suprafață de 3.200 m<sup>2</sup> de spații verzi.
- Biserica „Sfântul Dimitrie” din fostul sat Stănești deține o suprafață de 5.950 m<sup>2</sup> de spații verzi.
- Biserica „Sfântul Gheorghe” din fostul sat Bâznoasa deține o suprafață de 7.600 m<sup>2</sup> de spații verzi.
- Cimitirul Lunca deține o suprafață de 8.900 m<sup>2</sup> de spații verzi.
- Cimitirul Lunca deține o suprafață de 3.900 m<sup>2</sup> de spații verzi.
- Cimitirul Stroești deține o suprafață de 5.200 m<sup>2</sup> de spații verzi.
- Cimitirul Zlătunoaia deține o suprafață de 6.350 m<sup>2</sup> de spații verzi.
- Căminul Cultural Lunca deține o suprafață de 1.250 m<sup>2</sup> de spații verzi.
- Școala Gimnazială nr. 1 Lunca deține o suprafață de 9.720 m<sup>2</sup> de spații verzi.
- Școala Gimnazială nr. 2 Zlătunoaia deține o suprafață de 2.250 m<sup>2</sup> de spații verzi.
- Școala Primară „Andrei Popovici Bâznoșanu” Lunca deține o suprafață de 4.350 m<sup>2</sup> de spații verzi.



- Școala Primară „Paisie Olaru” Stroești deține o suprafață de 1.555 m<sup>2</sup> de spații verzi.
- Grădinița cu Program Normal „Prichindelul” Lunca deține o suprafață de 1.050 m<sup>2</sup> de spații verzi.
- Grădinița Program Normal „Voiniceii” Zlătunoaia deține o suprafață de 1.066 m<sup>2</sup> de spații verzi.
- Sediul Primăriei Comunei Lunca deține o suprafață de 850 m<sup>2</sup> de spații verzi.

#### **5.4. Infrastructura tehnico-edilitară**

Infrastructura de bază a comunei cuprinde energie electrică și comunicații.

În comuna Lunca nu există rețea de alimentare cu apă potabilă a locuințelor, potrivit datelor furnizate de Institutul Național de Statistică și de reprezentanții Primăriei Lunca.

Potrivit Recensământului Populației și Locuințelor efectuat la nivelul României la finele anului 2011, doar 4,6% dintre locuințele existente în comuna Lunca beneficiază de apă în locuință, proporție mult mai scăzută comparativ cu media locuințelor din mediul rural botoșănean (12,8%), dar mai ales față de media întregului județ (38,7%).

Pe teritoriul comunei Lunca există două fântâni de mare adâncime: prima dintre ele, săpată la 245 m este cu apă sărată, iar cea de-a doua, cu apă potabilă, la 55 m adâncime.

În prezent, comuna Lunca nu dispune de un sistem centralizat de **canalizare-epurare**, motiv pentru care este necesară realizarea rețelei de apă uzată pentru atingerea obiectivelor stabilite de Uniunea Europeană.

Numărul locuințelor care au instalație de canalizare (la o rețea publică, la un sistem propriu sau în altă situație) în comuna Lunca, potrivit Recensământului Populației și Locuințelor din România în 2011, este de 87 locuințe, adică doar 4,5% din totalitatea acestora. Gradul de racordare a locuințelor comunei la rețeaua de canalizare este, și în acest caz, mult mai scăzut față de media rurală (11,5% dintre locuințele convenționale din mediul rural sunt racordate la canalizare), dar și față de cea din întregul județ (37,3% dintre locuințele din județul Botoșani sunt racordate la canalizare).

Pentru a crește gradul de confort și nivelul de trai, ceea ce influențează gradul de civilizație a populației din localitate și pentru a nu polua pânza freatică este necesară realizarea unui sistem de canalizare în scopul racordării tuturor gospodăriilor populației la sistemul de canalizare.

Referitor la evacuarea apelor uzate din comuna Lunca se poate evidenția faptul că locuitorii comunei utilizează latrine care constituie un permanent focar de infecție și de transmitere a bolilor.



Disponerea latrinelor în incinta proprietăților conduce mai ales în perioadele cu precipitații abundente la deversări ale materiilor fecale și ale dejecțiilor de la animale, atât în incinta proprietăților, cât și pe arterele de circulație, situația respectivă generând un puternic impact negativ asupra condițiilor de viață ale comunității.

Gradul de confort cât și sănătatea locuitorilor din comună sunt condiționate de existența unui sistem centralizat de alimentare cu apă și canalizare care să poată satisface cerințele locuitorilor.

**Alimentarea cu energie electrică** a comunei Lunca se realizează de la rețeaua de medie tensiune din zonă prin intermediul unor posturi de transformare amplasate pe raza localităților. Mai exact, alimentarea cu energie electrică se face din sistemul energetic național Moldova.

Rețeaua de distribuție a energiei electrice de la nivelul comunei Lunca este în montaj aerian și alimentează consumatorii casnici și publici prin branșamente individuale.

Important de precizat este faptul că gradul de accesibilitate la rețeaua de energie electrică nu este de 100%, există gospodării care nu beneficiază în prezent de iluminat electric.

98,2% dintre locuințele comunei Lunca beneficiază de instalație electrică, conform datelor preliminare ale Recensământului Populației și Locuințelor din anul 2011. Doar în privința acestui indicator se remarcă o valoare superioară înregistrată la nivelul comunei față de media rurală (94,2%) și cea județeană (95,3%).

#### **Alimentare cu căldură și gaze naturale**

Locuitorii comunei Lunca nu beneficiază de un sistem centralizat de alimentare cu energie termică sau gaz metan, investițiile în acest tip de infrastructură fiind costisitoare, cu mult peste bugetul local al comunei. Locuitorii comunei utilizează sisteme individuale bazate combustibili lichizi, solizi (lemn, cărbune, petrol), gazoși (butelii cu gaze lichefiate) și energie electrică.

Din cauza utilizării acestor sisteme clasice de alimentare cu energie termică se înregistrează un nivel scăzut al gradului de performanțe atât din punct de vedere al randamentelor, cât și al gradului de protejare al factorilor de mediu, bazate pe arderea combustibilului lemnos și al combustibilului fosil pentru prepararea hranei și furnizarea energiei termice.

#### **Infrastructura de comunicații.**

Dezvoltarea limitată a tehnologiei informației și a comunicațiilor în spațiul rural constituie obstacole în creșterea economică a mediului local, astfel, pentru a beneficia de avantajele societății informaționale, atât în contextul vieții personale, cât și al activității economice, este esențială asigurarea accesului cetățenilor și mediului de afaceri la servicii IT&C moderne.





În acest sens, la nivelul comunei Lunca, localitățile sunt conectate parțial la sistemul național de telefonie fixă prin centrală telefonică. Spre deosebire de limitările și constrângerile impuse de telefonie fixă, localitățile comunei Lunca dispun, aproape în totalitate, de acoperire cu semnal de comunicații oferit de operatorii de telefonie mobilă.

Extinderea și modernizarea centralelor telefonice în ultimii ani, a condus la creșterea numărului de abonați în rețeaua de telefonie fixă, astfel încât o parte dintre locuitorii comunei dețin abonamente telefonice.

Numărul abonaților la telefonie fixă și mobilă a crescut. Foarte mulți locuitori ai comunei dețin telefoane mobile în diferite rețele, au acces la internet, ceea ce permite accesul la comunicare a locuitorilor comunei.

Sectorul de comunicații, parte importantă a infrastructurii unei țări, a avut o dezvoltare majoră în ultimii ani. Direcția principală urmărită a constat în alinierea la noile tehnologii utilizate în țările dezvoltate.

Accesul la internet al locuitorilor comunei este asigurat prin intermediul rețelei de telefonie fixă, prin fibră optică, precum și prin intermediul serviciilor mobile de conectare la internet, disponibile la operatorii de telefonie mobilă.

**Gospodărire comunală.** În prezent, sistemul de management al deșeurilor menajere din comuna Lunca se desfășoară urmând direcțiile tradiționale. Altfel spus, deșeurile menajere ce provin din gospodăriile cetățenilor sunt colectate prin serviciu de salubritate de către firmă specializată în domeniu.

Pentru colectarea deșeurilor de origine animală și pentru neutralizarea lor, Primăria comunei Lunca apelează la serviciile societăților specializate. Pe de altă parte, instituțiile din comună (școli, cabinete medicale, agenți economici etc.) au containere proprii care sunt golite săptămânal de societatea de salubritate.

La nivelul comunei, valorificarea deșeurilor vegetale și resturilor menajere prin compostare se practică puțin, folosindu-se pe scară largă incinerarea acestora.

Depozitele de deșeurii de pe teritoriul comunei au fost închise.

Serviciul de gospodărie comunală asigură efectuarea lucrărilor de întreținere a drumurilor, lucrărilor de deszăpezire și combaterea poleiului, lucrări de amenajare a șanțurilor și rigolelor pentru evacuarea apelor pluviale, reparații de podețe, lucrări de igienizare a spațiilor și clădirilor aparținând domeniului public, activitatea de piață-târg-obor, întreținerea spațiilor verzi, a locurilor de joacă etc. În același timp, serviciul are ca atribuții și pe linia gestionării serviciului de apă și iluminat public.



Iluminatul public reprezintă unul din criteriile de calitate ale civilizației moderne, având rolul de a asigura atât orientarea și circulația în siguranță a pietonilor și vehiculelor pe timp de noapte, cât și crearea unui ambient corespunzător în orele fără lumină naturală.

Iluminatul public se realizează printr-o rețea proprie, poziționată pe stâlpii rețelei de alimentare cu energie electrică. Întreținerea rețelei, lucrările de reparații, extinderea și modernizarea acesteia se realizează prin contracte cu firme specializate.

Rețeaua de iluminat public acoperă întreaga zona locuită a comunei Lunca, iar programul de funcționare a iluminatului public a fost stabilit să funcționeze pe intervale orare în funcție de anotimpuri (17,30-07,30 – iarna și 22,00-05,00 – vara), în toate satele comunei.

Cu privire la ordinea și liniștea publică, la nivelul comunei Lunca sunt asigurate de personalul Inspectoratului de Poliție al Județului Botoșani, Postul de Poliție Lunca și de paza comunală. Măsurile de ordine publică sunt aplicate prin plan de cooperare.

Pentru situații speciale, pentru întărirea forțelor locale se solicită sprijinul Jandarmeriei.

Pe raza de administrare a comunei nu sunt obiective și activități care să prezinte risc ridicat de deteriorare a liniștii publice. În comună nu există sistem video de supraveghere stradală.

## **6. Mediu și infrastructura de mediu**

### **6.1. Factori și probleme de mediu**

#### **Calitatea aerului**

Aerul este factorul de mediu suport pentru transportul poluanților în mediu. Astfel, poluarea aerului are efecte adverse semnificative asupra sănătății populației și poate provoca daune florei și faunei. Din aceste motive trebuie acordată o atenție deosebită activității de supraveghere și de îmbunătățire a calității aerului.

Puțin dezvoltată din punct de vedere economic, în comuna Lunca, factorii poluanți ai aerului sunt resimțiți în mică măsură. Cele 280 ha de pădure ale localității reprezintă o sursă importantă de oxigen și un factor pozitiv pentru mediul înconjurător.

La microscară, potențialele surse locale de afectare a calității aerului sunt:

- activitățile agricole și zootehnice – emisii de praf, pulberi, gaze de ardere, gaze metabolice;
- trafic rutier pe drumurile județene și comunale – emisii de pulberi, gaze de ardere; în cazul drumurilor neasfaltate se emite praf în cantități însemnate;



- încălzire – emisii de gaze de ardere; în comună se utilizează în principal lemnul care se arde în sobe sau în centrale termice;
- arderi în aer liber; se practică arderea resturilor vegetale din grădină în gospodărie;
- activități industriale – emisii diverse: praf, gaze de ardere; activitatea industrială în comună este redusă, fără a constitui o sursă importantă de emisii;
- procese de fermentație naturală – emisii de gaze de fermentație; pentru a caracteriza calitatea aerului în zonă, se fac următoarele precizări: comuna nu se află în aria de reprezentativitate a stațiilor de monitorizare a calității aerului din județul Botoșani (Conform Rețea Națională de Monitorizare a Calității Aerului - RNMCA);
- pe teritoriul comunei nu se găsesc surse majore de poluare a aerului, cum ar fi: instalații IPPC, SEVESO, IMA sau COV; de asemenea, nici în vecinătatea comunei nu s-au identificat astfel de instalații poluatoare;
- intensitatea traficului rutier este redusă la nivelul comunei; drumurile comunale sunt pietruite sau asfaltate și parțial din pământ;
- încălzirea spațiilor se face individual, utilizându-se combustibil solid – lemn;
- extinderea sistemelor de captare a energiilor regenerabile (sisteme solare, eoliene) este redusă; activitățile industriale de pe raza comunei nu sunt de natură să genereze impact semnificativ asupra mediului (sunt autorizate din punct de vedere al protecției mediului, după caz).

Având în vedere datele furnizate de Agenția Județeană pentru Protecția Mediului Botoșani prin intermediul Raportului anual privind starea factorilor de mediu în județul Botoșani – 2019 și luând în considerare intensitatea activităților derulate la nivelul localităților aparținătoare comunei Lunca, se poate aprecia că aerul la nivelul comunei este în stare naturală, și neafectat semnificativ de activități umane.

Sursele locale cu caracter temporar-accidental (intermitent) reprezentate de sistemele de ardere pentru încălzirea locuințelor și a obiectivelor social economice, generează gaze și pulberi specifice, mai ales în sezonul rece. În zonă nu s-au făcut măsurători pentru determinarea nivelului acestui tip de poluare. Nu sunt semnalate evenimente trecute cu efecte potențial nocive asupra calității aerului. Se apreciază totuși că emisiile sunt reduse și se diminuează prin procesele de dispersie și reținere mecanică (prin vegetație, relief, clădiri etc.) și, în consecință, nu au loc efecte vegetative. Așadar, în comuna Lunca, potențialele surse locale de afectare a calității aerului sunt:

- activități casnice specifice așezărilor umane – încălzire rezidențială, preparare hrană;



- activități agricole și zootehnice din gospodăriile situate în interiorul și în exteriorul zonelor rezidențiale;
- traficul rutier;
- incendii locale;
- procese de fermentație naturală.

### **Surse potențiale de poluare a apelor subterane și de suprafață și calitatea acestora**

Din punct de vedere hidrografic, teritoriul comunei Lunca face parte din bazinul hidrografic al Prutului, subbazinul Jijia. Comuna este străbătută de pâraiele Sitna, Cozancea și Zlătunoaia, care se varsă în Jijia.

Un pericol pentru cele trei pâraie îl constituie depozitarea, de către micii fermieri, a gunoiului de grajd pe malurile acestora, putând ajunge, astfel, foarte ușor în ape.

Apele de suprafață de pe teritoriul comunei Lunca nu sunt monitorizate. Sursele care pot influența calitatea apelor de suprafață și subterane din zona studiată sunt:

- surse directe din amonte;
- surse indirecte: transportul poluanților antrenati din amonte de către apele pluviale; astfel, deșeurile zootehnice sau menajere depozitate necorespunzător, fitosanitare utilizate necorespunzător pe terenurile agricole etc. pot fi spălate de apele pluviale și antrenate de acestea în apele râurilor;
- apele subterane pot fi afectate de utilizarea necorespunzătoare a îngrășămintelor cu azot și/sau fosfor, poluări istorice, alte scurgeri.

Activitățile gospodărești pot constitui o sursă notabilă de poluare a apelor de suprafață și subterane, prin:

**Evacuarea apelor uzate.** Apele uzate sunt evacuate în prezent în bazine vidanjabile, fose sau liber la teren. De asemenea, mare parte din gospodării utilizează latrine și WC-uri uscate. Evacuarea apelor uzate fără epurare și latrinele constituie o sursă de afectare a calității apelor de suprafață și subterane.

**Managementul deșeurilor.** În comuna Lunca, în prezent, se adoptă o soluție tranzitorie de colectare și eliminare a deșeurilor. Nu toate fluxurile de deșeuri sunt colectate. Astfel, deșeurile vegetale se gestionează la nivel de gospodărie, iar deșeurile biologice (mortalități) sunt preluate la cerere de operatorul autorizat cu care primăria are contract. Sursele menționate mai sus se manifestă cu intensitate redusă pe suprafața comunei Lunca, fără a cauza impacte semnificative asupra calității apelor de suprafață sau subterane.



Apa din fântâni utilizată în scop potabil este analizată periodic cu privire la potabilitatea acesteia.

În urma analizei situației actuale a factorului de mediu apă în comuna Lunca, au rezultat următoarele aspecte relevante de mediu:

- potențial de poluare a apelor de suprafață și/sau subterane prin evacuarea apelor uzate din gospodării, fără epurare;
- potențial de poluare a apelor de suprafață și/sau subterane prin managementul defectuos al deșeurilor.

### **Calitatea solurilor în zonă și surse potențiale de poluare**

Principalele surse potențiale de poluare a solurilor sunt:

- **evacuarea apelor uzate;** în comuna Lunca nu există un sistem centralizat funcțional de canalizare și epurare a apelor uzate, acestea sunt evacuate în prezent în bazine vidanjabile sau fose sau liber la teren; de asemenea, mare parte din gospodării utilizează latrine și WC-uri uscate; evacuarea apelor uzate fără epurare și latrinele constituie o sursă de afectare a calității solurilor și subsolului;
- **managementul deșeurilor;** în comuna Lunca în prezent se adoptă o soluție tranzitorie de colectare și eliminare a deșeurilor, astfel: deșeurile vegetale se gestionează la nivel de gospodărie, iar deșeurile biologice (mortalități): sunt preluate la cerere de operatorul autorizat cu care primăria are contract;
- **aplicarea fitosanitelor și îngrășămintelor chimice pe terenuri agricole;** terenurile agricole ale comunei sunt lucrate în marea lor majoritate în asociații, astfel, există controlul utilizării substanțelor chimice și se respectă codul de bune practici agricole; pe terenurile lucrate în regie proprie, nu se poate controla dacă sunt respectate normele agricole în vigoare.

În urma analizei situației actuale a factorului de mediu sol în comună, au rezultat următoarele aspecte relevante de mediu:

- potențial de poluare cu nutrienți a solurilor prin managementul defectuos al deșeurilor zootehnice și prin utilizarea necorespunzătoare a îngrășămintelor chimice;
- potențial de eroziune eoliană/pluvială a solurilor din cauza lipsei vegetației forestiere și a suprasolicitării solului;



- potențial de poluare a solurilor prin evacuarea apelor uzate din gospodării, fără epurare.

### **Zone cu riscuri naturale**

Pe teritoriul comunei se semnalează prezența următoarelor tipuri de riscuri naturale: risc seismic; risc de inundabilitate; risc geotehnic; riscuri climatice.

### **Cutremurele de pământ**

Ca urmare a condițiilor geografice, geologice și meteorologice în cadrul județului Botoșani există pericolul de apariție a unor mișcări seismice cu epicentrul în zona Vrancea, pericolul de apariție a unor mișcări seismice de suprafață, pericolul producerii unor alunecări de teren ca urmare a mișcărilor seismice sau ca urmare a condițiilor geologice și meteorologice favorabile acestora și pericolul producerii unor fluidizări, surpări, fisurări sau modificări ale scoarței terestre ca urmare a mișcărilor seismice.

Zona comunei Lunca prezintă următoarele caracteristici:

- zona de macroseismicitate cu grad de intensitate seismică 8, pe scara MSK;
- zona este influențată de seismele care au originea în zona de curbură a Carpaților Orientali (Vrancea) unde se manifestă un proces activ de subducție, cu fracturi ale plăcilor tectonice aflate în contact la diferite adâncimi.

Cutremurele care pot afecta teritoriul județului produc dezastre complementare prin:

- avarierea unor instalații tehnologice la operatorii economici importanți din județ;
- producerea de accidente în care sunt implicate substanțe periculoase;
- producerea de explozii și/sau incendii;
- alunecări de teren care pot provoca blocarea sau modificarea unor cursuri de apă;
- avarii la conducte de comunicație rutiere și feroviare în partea de infrastructură, a lucrărilor de artă și a sistemului de semnalizare și dirijare a traficului;
- apariția de epidemii și epizootii;
- degradarea factorilor de mediu.

**Inundațiile** pot fi definite ca acoperiri de apă, prin revărsare, a unor întinse suprafețe de teren, care prin mărimea și durata sa provoacă victime umane și distrugeri materiale ce afectează buna derulare a activităților socio-economice din zona afectată.

Riscul producerii inundațiilor cauzate de ploi abundente sau topiri bruște ale zăpezii este influențat în mod direct de următorii factori:



- caracteristicile cursurilor de apă;
- amplasarea în zone inundabile;
- insuficiența lucrărilor cu rol de apărare împotriva inundațiilor.

Important de subliniat este și caracterul torențial specific precipitațiilor lichide, fapt ce provoacă viituri cu efecte importante asupra albiilor cursurilor de apă. Versanții de pe cursurile mijlocii și inferioare ale principalelor râuri din județ sunt în majoritate despăduriți, această situație favorizează declanșarea proceselor geomorfologice actuale, la dezvoltarea cărora o contribuție însemnată o are și factorul uman prin:

- tăierea irațională a pădurilor și perdelelor de protecție;
- distrugerea lucrărilor de combatere a eroziunii solului;
- efectuarea arăturilor perpendicular pe curba de nivel.

Astfel, au crescut viteza de scurgere și puterea de erodare a apelor meteorice, precum și volumul de material solid transportat de acestea, producându-se în acest fel inundarea unor localități și colmatarea albiilor cursurilor de apă și a lacurilor de acumulare.

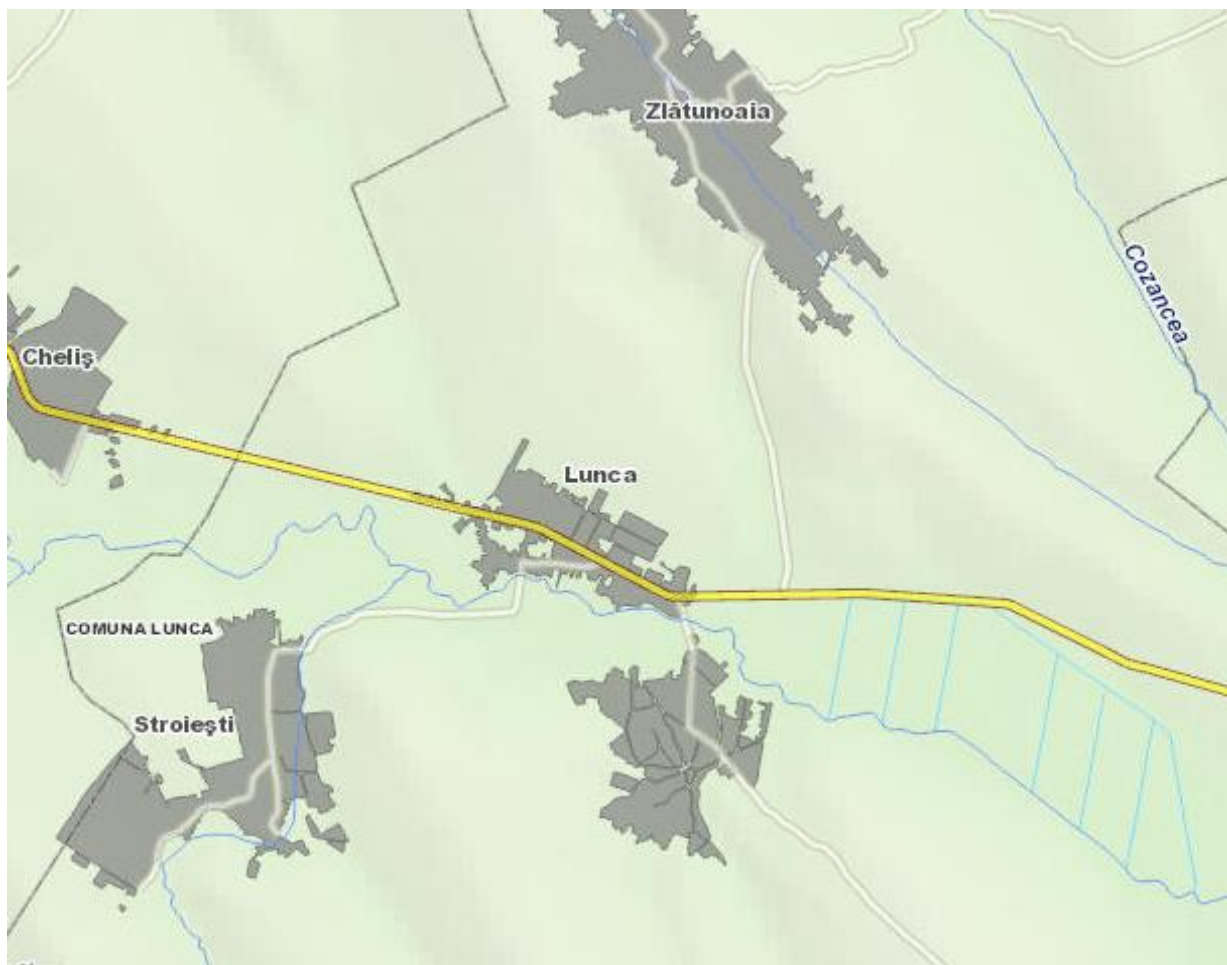
Pe baza hărților de hazard și risc la inundații se pot observa zonele potențial inundabile de pe teritoriul comunei Lunca, din albia majoră a râului Sitna pentru viituri al căror debit maxim este caracterizat de o probabilitate de depășire de 0,1% (probabilitate mică). Sub aspectul acestei probabilități mici, se indică faptul că teritoriul comunei Lunca este supus unui risc (hazard) foarte redus de inundații.

Culorile folosite pentru reprezentarea zonelor în hărțile de risc la inundații țin cont de categoriile de pagube: industrie – nuanțe de magenta, zone locuite – nuanțe de roșu, agricultură/păduri – nuanțe de galben și altele – nuanțe de verde.

Culorile folosite pentru reprezentarea celor trei zone în hărțile de risc la inundații sunt următoarele: roșu pentru risc major la inundații; portocaliu pentru zonele cu risc mediu la inundații; galben pentru zonele cu risc minor la inundații; verde deschis pentru zonele cu risc rezidual nesemnificativ.

Harta de hazard la inundații constituie documentul pe care este reprezentată extinderea zonelor potențial inundabile din albiile majore ale râurilor (inclusiv adâncimi) pentru viituri al căror debit maxim este caracterizat de următoarele probabilități de depășire: 0,1% (probabilitate mică de depășire), 1% (probabilitate medie de depășire) și 10% (probabilitate mare de depășire).

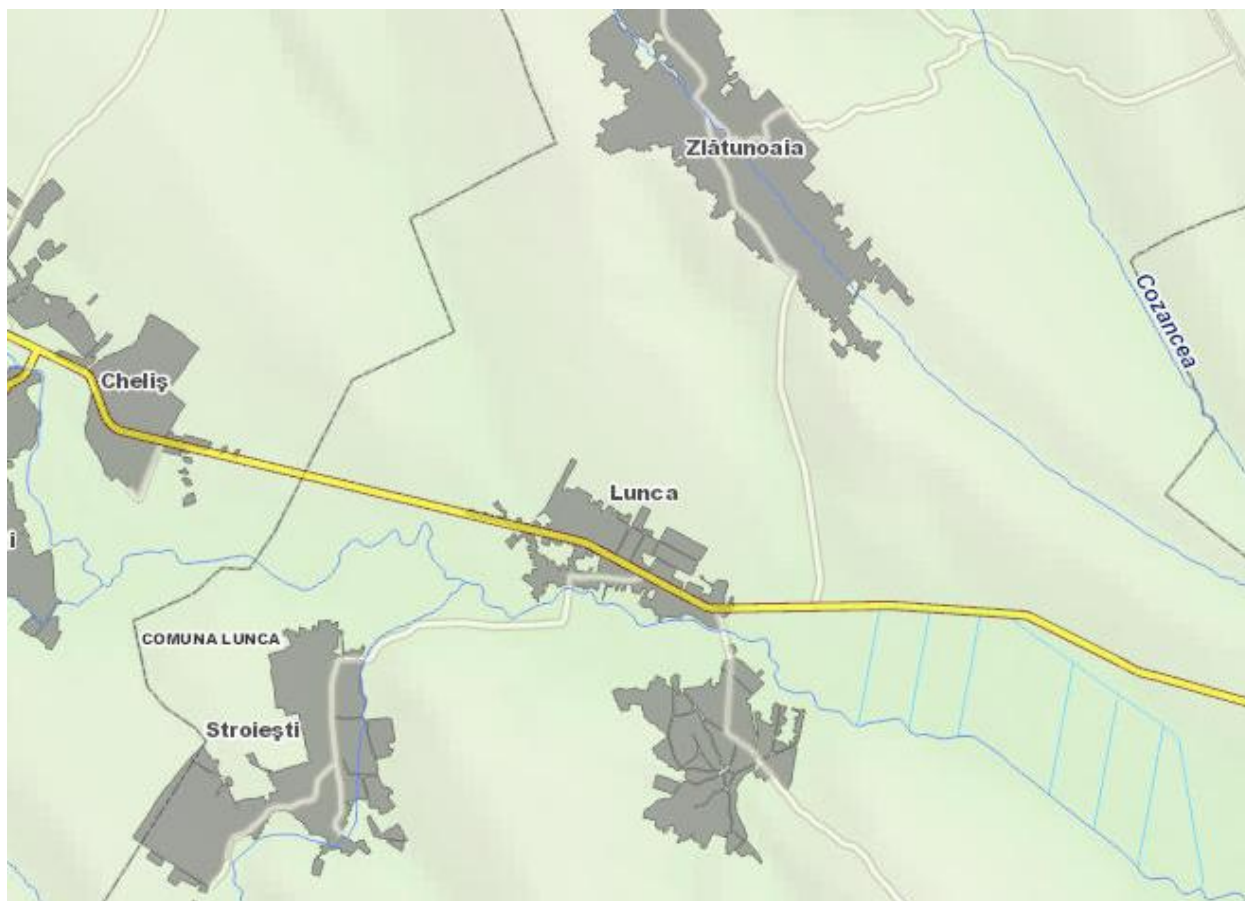




Sursa: <http://www.rowater.ro/>

**Figura nr. 5 – Hartă de risc la inundații**

Adâncimea apei pentru fiecare probabilitate de depășire este reprezentată pe **intervale de adâncime în nuanțe diferite de albastru** (albastru închis pentru adâncimile mari și albastru deschis pentru adâncimile mici).



Sursa: <http://www.rowater.ro/>

**Figura nr. 6 – Hartă de hazard la inundații**

### **Risc geotehnic**

Pentru teritoriul comunei Lunca, terenul de fundare păstrează toate condițiile preliminare de încadrare în categoria geotehnică 2, cu un risc geotehnic moderat, echivalent unui punctaj cuprins între 10-14.

### **Riscuri climatice**

Pe teritoriul comunei Lunca se pot manifesta următoarele riscuri climatice: furtunile; grindina; viscolul.

## **6.2. Sistemul actual de gestionare a deșeurilor**

În prezent, sistemul de management al deșeurilor menajere din comuna Lunca se desfășoară urmând direcțiile tradiționale. Altfel spus, deșeurile menajere ce provin din gospodăriile cetățenilor sunt colectate prin serviciu de salubritate de către o firmă specializată în domeniu.



Pentru colectarea deșeurilor de origine animală și pentru neutralizarea lor, Primăria comunei Lunca are identificată o zonă în care animalele pot fi îngropate, în suprafață de 2 ha. Pe de altă parte, instituțiile din comună (școli, cabinete medicale, agenți economici etc.) au containere proprii care sunt golite săptămânal de societatea de salubritate.

Problema deșeurilor devine acută datorită creșterii cantității acestora. În comună nu există depozite de deșeurii industriale.

Gestionarea deșeurilor cuprinde toate activitățile de colectare, transport, tratare, valorificare și eliminare a deșeurilor, inclusiv monitorizarea acestor operații și monitorizarea depozitelor de deșeurii după închiderea lor. Deșeurile reprezintă ultima etapă din ciclul de viață al unui produs (intervalul de timp între data de fabricație a produsului și data când acesta devine deșeu).

#### **Colectarea deșeurilor de echipamente electrice și electronice (DEEE)**

Conform H.G. nr. 1037/2010, art. 5, se prevede colectarea selectivă a deșeurilor de echipamente electrice și electronice generate în gospodăriile populației. Se prevede prin P.U.G. colectarea separată a deșeurilor de echipamente electrice și electronice generate de gospodăriile populației prin înființarea unui punct de colectare a DEEE, în localitatea Lunca, în apropierea Primăriei.

#### **Colectarea cadavrelor animalelor de pe domeniul public și predarea acestora unităților de ecarisaj**

Pentru colectarea și transportul cadavrelor de animale, Primăria Lunca are încheiat contract cu o societate de profil. Se propune amenajarea unei camere frigorifice pentru depozitarea temporară a cadavrelor pe terenul situat în apropierea Primăriei, teren pe care se va amenaja și depozitul pentru D.E.E.E.

### **6.3. Arii naturale protejate**

Teritoriul administrativ al comunei Lunca nu se suprapune unei arii naturale protejate.

### **6.4. Monumente istorice și situri arheologice**

Conform Listei monumentelor istorice, anexată Ordinului ministrului culturii nr. 2828/2015, pentru modificarea anexei nr. 1 la Ordinul ministrului culturii și cultelor nr. 2314/2004 privind aprobarea Listei monumentelor istorice, actualizată și a Listei Monumentelor Istorice dispărute, cu modificările ulterioare din 24.12.2015, în comuna Lunca nu se regăsesc monumente istorice reprezentative pentru patrimoniul cultural local.



### **Monumente istorice de interes local:**

- situl arheologic de la Lunca – La Cheliș unde s-au descoperit:
  - așezare care datează din epoca Cucuteni;
  - așezarea medievală de la Lunca - Valea Seacă.
- situl arheologic de la Lunca – Morișca, unde s-a descoperit:
  - așezare care datează din epoca Cucuteni-A;
  - așezare care datează din epoca getică, aproximativ 650-450/300 ani;
  - așezare care datează din epoca getică, aproximativ 450-300 ani;
  - așezare care datează din epoca Sântana de Mureș - Cerneahov sec. IV-V;
  - așezare care datează din sec. XV.
- descoperire funerară - Movila din Dealul Crucii de la Lunca;
- descoperire funerară - Movila din Șesul Borcili de la Lunca;
- descoperire funerară - Movila din Lanul Valea Seacă de la Lunca;
- situl arheologic de la Lunca – Bahnă, unde s-a descoperit:
  - așezare care datează din epoca Cucuteni-A;
  - așezare care datează din epoca Nouă, aprox. 1500/1400-1150 ani;
- descoperire funerară - Movila Flămânzanca de la Lunca;
- descoperire funerară - Movila de la Lunca - Dealul Lanul Țiganului;
- descoperire funerară - Movila din Olenic de la Lunca.

### **6.5. Spații verzi, sport, agrement, turism**

Conform Registrului Spațiilor verzi al comunei Lunca, spațiile verzi situate pe terenurile aparținând domeniului public/privat din intravilanul comunei sunt clasificate în: spații verzi publice cu acces nelimitat și spațiilor verzi publice cu folosință specializată.

Cu privire la spațiile verzi publice cu acces nelimitat, comuna Lunca nu are pe teritoriul administrativ un parc.

În categoria spațiilor verzi publice cu folosință specializată intră:

**Biserica „Sfântul Dimitrie” Lunca** deține o suprafață de 10.944 m<sup>2</sup> de spații verzi, pe care se află arbori din specia rășinoase cu diametrul cuprins între 10-20 cm, înălțime între 5-8 m, sănătoși din punct de vedere al vitalității, fără riscuri potențiale, dar și un sistem de ecosisteme seminaturale al cărui specific este determinat de vegetație (lemnoasă, arborescentă, arbustivă, floricolă și erbacee).



**Biserica „Sfinții Voievozi” Stroiești** deține o suprafață de 2.800 m<sup>2</sup> de spații verzi, pe care se află arbori din specia rășinoase cu diametrul cuprins între 10-20 cm, înălțime între 5-8 m, sănătoși din punct de vedere al vitalității, fără riscuri potențiale, dar și un sistem de ecosisteme seminaturale al cărui specific este determinat de vegetație (lemnoasă, arborescentă, arbustivă, floricolă și erbacee).

**Biserica „Sfinții Arhangheli Mihail și Gavriil” Zlătunoaia** deține o suprafață de 3.200 m<sup>2</sup> de spații verzi, pe care se află arbori din specia rășinoase cu diametrul cuprins între 10-20 cm, înălțime între 5-8 m, sănătoși din punct de vedere al vitalității, fără riscuri potențiale, dar și un sistem de ecosisteme seminaturale al cărui specific este determinat de vegetație (lemnoasă, arborescentă, arbustivă, floricolă și erbacee).

**Biserica „Sfântul Dimitrie” din fostul sat Stănești** deține o suprafață de 5.950 m<sup>2</sup> de spații verzi, pe care se află arbori din specia rășinoase cu diametrul cuprins între 10-20 cm, înălțime între 5-8 m, sănătoși din punct de vedere al vitalității, fără riscuri potențiale, dar și un sistem de ecosisteme seminaturale al cărui specific este determinat de vegetație (lemnoasă, arborescentă, arbustivă, floricolă și erbacee).

**Biserica „Sfântul Gheorghe” din fostul sat Bâznoasa** deține o suprafață de 7.600 m<sup>2</sup> de spații verzi, pe care se află arbori din specia rășinoase cu diametrul cuprins între 10-20 cm, înălțime între 5-8 m, sănătoși din punct de vedere al vitalității, fără riscuri potențiale, dar și un sistem de ecosisteme seminaturale al cărui specific este determinat de vegetație (lemnoasă, arborescentă, arbustivă, floricolă și erbacee).

**Cimitirul Lunca** deține o suprafață de 8.900 m<sup>2</sup> de spații verzi, pe care se află arbori din specia foioase cu diametrul cuprins între 5-30 cm, înălțime între 1-7 m, sănătoși din punct de vedere al vitalității, fără riscuri potențiale, dar și un sistem de ecosisteme seminaturale al cărui specific este determinat de vegetație (lemnoasă, arborescentă, arbustivă, floricolă și erbacee). Având în vedere că terenul are destinația de cimitir s-a estimat o suprafață de spații verde de 60% din totalul suprafeței verzi.

**Cimitirul Lunca** deține o suprafață de 3.900 m<sup>2</sup> de spații verzi, pe care se află arbori din specia foioase cu diametrul cuprins între 5-30 cm, înălțime între 1-7 m, sănătoși din punct de vedere al vitalității, fără riscuri potențiale, dar și un sistem de ecosisteme seminaturale al cărui specific este determinat de vegetație (lemnoasă, arborescentă, arbustivă, floricolă și erbacee). Având în vedere că terenul are destinația de cimitir s-a estimat o suprafață de spații verde de 60% din totalul suprafeței verzi.



**Cimitirul Stroiești** deține o suprafață de 5.200 m<sup>2</sup> de spații verzi, pe care se află arbori din specia foioase cu diametrul cuprins între 5-30 cm, înălțime între 1-7 m, sănătoși din punct de vedere al vitalității, fără riscuri potențiale, dar și un sistem de ecosisteme seminaturale al cărui specific este determinat de vegetație (lemnoasă, arborescentă, arbustivă, floricolă și erbacee). Având în vedere că terenul are destinația de cimitir s-a estimat o suprafață de spații verde de 60% din totalul suprafeței verzi.

**Cimitirul Zlătunoaia** deține o suprafață de 6.350 m<sup>2</sup> de spații verzi, pe care se află arbori din specia foioase cu diametrul cuprins între 5-30 cm, înălțime între 1-7 m, sănătoși din punct de vedere al vitalității, fără riscuri potențiale, dar și un sistem de ecosisteme seminaturale al cărui specific este determinat de vegetație (lemnoasă, arborescentă, arbustivă, floricolă și erbacee). Având în vedere că terenul are destinația de cimitir s-a estimat o suprafață de spații verde de 60% din totalul suprafeței verzi.

**Căminul Cultural Lunca** deține o suprafață de 1.250 m<sup>2</sup> de spații verzi, pe care se află arbori din specia foioase cu diametrul cuprins între 5-25 cm, înălțime între 1-7 m, sănătoși din punct de vedere al vitalității, fără riscuri potențiale, dar și un sistem de ecosisteme seminaturale al cărui specific este determinat de vegetație (lemnoasă, arborescentă, arbustivă, floricolă și erbacee).

**Școala Gimnazială nr. 1 Lunca** deține o suprafață de 9.720 m<sup>2</sup> de spații verzi, pe care se află arbori din specia foioase cu diametrul cuprins între 5-40 cm, înălțime între 2-10 m, sănătoși din punct de vedere al vitalității, fără riscuri potențiale, dar și un sistem de ecosisteme seminaturale al cărui specific este determinat de vegetație (lemnoasă, arborescentă, arbustivă, floricolă și erbacee).

**Școala Gimnazială nr. 2 Zlătunoaia** deține o suprafață de 2.250 m<sup>2</sup> de spații verzi, pe care se află arbori din specia foioase cu diametrul cuprins între 5-40 cm, înălțime între 2-10 m, sănătoși din punct de vedere al vitalității, fără riscuri potențiale, dar și un sistem de ecosisteme seminaturale al cărui specific este determinat de vegetație (lemnoasă, arborescentă, arbustivă, floricolă și erbacee).

**Școala Primară „Andrei Popovici Bâznoșanu” Lunca** deține o suprafață de 4.350 m<sup>2</sup> de spații verzi, pe care se află arbori din specia foioase cu diametrul cuprins între 5-35 cm, înălțime între 2-9 m, sănătoși din punct de vedere al vitalității, fără riscuri potențiale, dar și un sistem de ecosisteme seminaturale al cărui specific este determinat de vegetație (lemnoasă, arborescentă, arbustivă, floricolă și erbacee).

**Școala Primară „Paisie Olaru” Stroiești** deține o suprafață de 1.555 m<sup>2</sup> de spații verzi, pe care se află arbori din specia foioase cu diametrul cuprins între 5-35 cm, înălțime între 2-9 m,





sănătoși din punct de vedere al vitalității, fără riscuri potențiale, dar și un sistem de ecosisteme seminaturale al cărui specific este determinat de vegetație (lemnoasă, arborescentă, arbustivă, floricolă și erbacee).

**Grădinița cu Program Normal „Prichindelul” Lunca** deține o suprafață de 1.050 m<sup>2</sup> de spații verzi, pe care se află arbori din specia foioase cu diametrul cuprins între 5-35 cm, înălțime între 2-9 m, sănătoși din punct de vedere al vitalității, fără riscuri potențiale, dar și un sistem de ecosisteme seminaturale al cărui specific este determinat de vegetație (lemnoasă, arborescentă, arbustivă, floricolă și erbacee).

**Grădinița Program Normal „Voiniceii” Zlătunoaia** deține o suprafață de 1.066 m<sup>2</sup> de spații verzi, pe care se află arbori din specia foioase cu diametrul cuprins între 5-35 cm, înălțime între 2-9 m, sănătoși din punct de vedere al vitalității, fără riscuri potențiale, dar și un sistem de ecosisteme seminaturale al cărui specific este determinat de vegetație (lemnoasă, arborescentă, arbustivă, floricolă și erbacee).

**Sediul Primăriei Comunei Lunca** deține o suprafață de 850 m<sup>2</sup> de spații verzi, pe care se află arbori din specia foioase și rășinoase cu diametrul cuprins între 5-20 cm, înălțime între 0,5-5 m, cu vârsta cuprinsă între 0,5-7 ani, sănătoși din punct de vedere al vitalității, fără riscuri potențiale, dar și un sistem de ecosisteme seminaturale al cărui specific este determinat de vegetație (lemnoasă, arborescentă, arbustivă, floricolă și erbacee).

Conform O.U.G. nr. 114/17.10.2007 se urmărește asigurarea unei suprafețe de 20 m<sup>2</sup> spațiu verde/cap de locuitor în intravilanul localităților până în anul 2010 și 26 m<sup>2</sup> spațiu verde/cap de locuitor până în anul 2013.

Conform Planul Urbanistic General al comunei Lunca, a rezultat o suprafață de 7,69 ha de spații verzi (teren de sport, parc, zone verzi de protecție a apelor, a ravenelor etc.). Raportând această suprafață la populația de 4.023 locuitori, rezultă 19,12 m<sup>2</sup> de spațiu verde pe cap de locuitor, nefiind astfel îndeplinite prevederile O.U.G. nr. 114/17.10.20075.

## **6.6. Obiective industriale și zone periculoase**

Conform Raportului privind starea mediului în județul Botoșanii pentru anul 2019, elaborat de Agenția pentru Protecția Mediului Botoșani, pe teritoriul comunei Lunca nu există obiective industriale și zone periculoase pentru protecția mediului.



## 7. Capital uman, infrastructură socială, educație și sănătate

### 7.1. Forța de muncă, ocupare și șomaj

#### Forța de muncă și structura ocupării

La nivelul comunei Lunca, la 1 ianuarie 2021 erau 4.023 persoane conform informațiilor oferite de Institutul Național de Statistică. Din total, 2.493 persoane aveau vârsta cuprinsă între 15 și 64 ani, număr care constituie populația activă a localității.

**Tabelul nr. 9 – Evoluția populației la 1 ianuarie 2012-2021**

An	2012	2013	2014	2015	2016	2017	2018	2019	2020	2021
Număr persoane	2.736	2.726	2.680	2.615	2.588	2.561	2.521	2.519	2.514	2.493

Sursa: prelucrare date <http://statistici.insse.ro:8077/tempo-online/#/pages/tables/insse-table>

Se observă că în ultimii 10 ani populația activă a comunei Lunca a avut un trend descrescător.

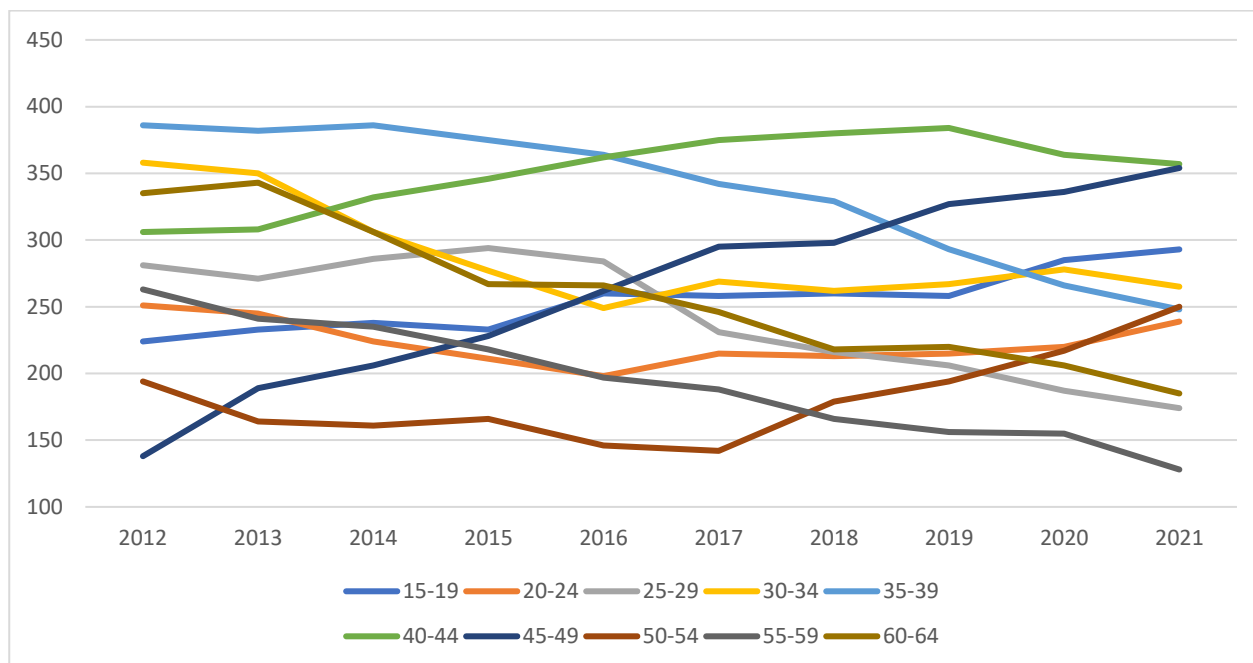
**Tabelul nr. 10 - Evoluția populației în vârstă de muncă la 1 ianuarie 2012-2021**

Grupa de vârstă (ani)	2012	2013	2014	2015	2016	2017	2018	2019	2020	2021
15-19	224	233	238	233	260	258	260	258	285	293
20-24	251	245	224	211	198	215	213	215	220	239
25-29	281	271	286	294	284	231	216	206	187	174
30-34	358	350	306	277	249	269	262	267	278	265
35-39	386	382	386	375	364	342	329	293	266	248
40-44	306	308	332	346	362	375	380	384	364	357
45-49	138	189	206	228	262	295	298	327	336	354
50-54	194	164	161	166	146	142	179	194	217	250
55-59	263	241	235	218	197	188	166	156	155	128
60-64	335	343	306	267	266	246	218	220	206	185
<b>Total</b>	<b>2.736</b>	<b>2.726</b>	<b>2.680</b>	<b>2.615</b>	<b>2.588</b>	<b>2.561</b>	<b>2.521</b>	<b>2.519</b>	<b>2.514</b>	<b>2.493</b>

Sursa: prelucrare date <http://statistici.insse.ro:8077/tempo-online/#/pages/tables/insse-table>



Graficul nr. 18 – Evoluția populației în vârstă de muncă la 1 ianuarie 2012-2021



Sursa: prelucrare date <http://statistici.insse.ro:8077/tempo-online/#/pages/tables/insse-table>

La nivelul comunei Lunca, construcțiile reprezintă ramura economiei în care sunt cei mai mulți angajați – mai mult de o treime din angajații de la nivelul comunei (46,15%). O altă ramură importantă care generează un număr mare de locuri de muncă la nivelul comunei, este cea a comerțului (41,03% din numărul total al angajaților de la nivelul comunei).

- Cod CAEN 4711 - Comerț cu amănuntul în magazine nespecializate, cu vânzare predominantă de produse alimentare, băuturi și tutun.
- Cod CAEN 4771 - Comerț cu amănuntul al îmbrăcăminte, în magazine specializate.
- Cod CAEN 4789 - Comerț cu amănuntul prin standuri, chioșcuri și piețe al altor produse.
- Cod CAEN 4120 - Lucrări de construcții a clădirilor rezidențiale și nerezidențiale.
- Cod CAEN 4334 - Lucrări de vopsitorie, zugrăveli și montări de geamuri.
- Cod CAEN 2511 - Fabricarea de construcții metalice și părți componente ale structurilor metalice.
- Cod CAEN 5520 - Facilități de cazare pentru vacanțe și perioade de scurtă durată.
- Cod CAEN 4322 - Lucrări de instalații sanitare, de încălzire și de aer condiționat.
- Cod CAEN 7500 - Activități veterinare.
- Cod CAEN 5630 - Baruri și alte activități de servire a băuturilor.
- Cod CAEN 113 - Cultivarea legumelor și a pepenilor, a rădăcinoaselor și tuberculilor.

**Strategia de Dezvoltare Locală a comunei Lunca pentru perioada  
2021-2027**



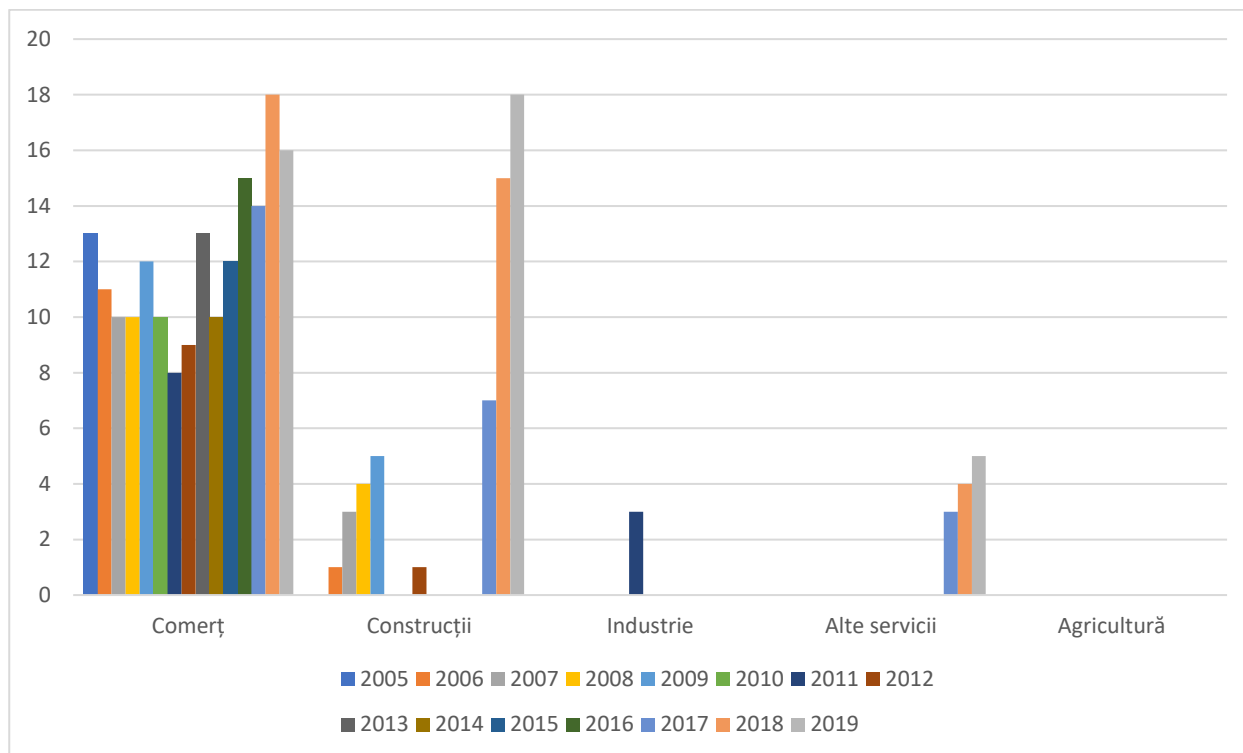
**Tabelul nr. 11 - Evoluția numărului de salariați la nivelul comunei pe activități în perioada 2005-2019**

	2005	2006	2007	2008	2009	2010	2011	2012	2013	2014	2015	2016	2017	2018	2019
<b>Comerț</b>	<b>13</b>	<b>11</b>	<b>10</b>	<b>10</b>	<b>12</b>	<b>10</b>	<b>8</b>	<b>9</b>	<b>13</b>	<b>10</b>	<b>12</b>	<b>15</b>	<b>14</b>	<b>19</b>	<b>16</b>
4711	13	11	10	10	12	10	8	9	13	10	12	15	14	19	16
4771	-	-	-	-	-	-	-	-	-	-	-	-	-	-	-
4789	-	-	-	-	-	-	-	-	-	-	-	-	-	-	-
<b>Construcții</b>	<b>-</b>	<b>1</b>	<b>3</b>	<b>4</b>	<b>5</b>	<b>-</b>	<b>-</b>	<b>1</b>	<b>-</b>	<b>-</b>	<b>-</b>	<b>-</b>	<b>7</b>	<b>15</b>	<b>18</b>
4120	-	-	-	-	-	-	-	-	-	-	-	-	7	15	18
4334	-	1	3	4	5	-	-	1	-	-	-	-	-	-	-
<b>Industrie</b>	<b>-</b>	<b>-</b>	<b>-</b>	<b>-</b>	<b>-</b>	<b>-</b>	<b>3</b>	<b>-</b>	<b>-</b>	<b>-</b>	<b>-</b>	<b>-</b>	<b>-</b>	<b>-</b>	<b>-</b>
2511	-	-	-	-	-	-	3	-	-	-	-	-	-	-	-
<b>Alte servicii</b>	<b>-</b>	<b>-</b>	<b>-</b>	<b>-</b>	<b>-</b>	<b>-</b>	<b>-</b>	<b>-</b>	<b>-</b>	<b>-</b>	<b>-</b>	<b>-</b>	<b>3</b>	<b>4</b>	<b>5</b>
5520	-	-	-	-	-	-	-	-	-	-	-	-	-	1	1
4322	-	-	-	-	-	-	-	-	-	-	-	-	1	1	1
7500	-	-	-	-	-	-	-	-	-	-	-	-	2	2	3
5630	-	-	-	-	-	-	-	-	-	-	-	-	-	-	-
<b>Agricultură</b>	<b>-</b>	<b>-</b>	<b>-</b>	<b>-</b>	<b>-</b>	<b>-</b>	<b>-</b>	<b>-</b>	<b>-</b>	<b>-</b>	<b>-</b>	<b>-</b>	<b>-</b>	<b>-</b>	<b>-</b>
113	-	-	-	-	-	-	-	-	-	-	-	-	-	-	-

Sursa: prelucrare date <https://www.listafirme.ro/botosani/lunca/o1.htm>; <https://www.listafirme.ro/botosani/stroiesti/o1.htm>;  
<https://www.listafirme.ro/botosani/zlatunoaia/o1.htm>



Graficul nr. 19 – Evoluția numărului de salariați la nivelul comunei pe activități în  
perioada 2005-2019



Sursa: prelucrare date <https://www.listafirme.ro/botosani/lunca/o1.htm>;  
<https://www.listafirme.ro/botosani/stroiesti/o1.htm>; <https://www.listafirme.ro/botosani/zlatunoaia/o1.htm>

În prezent, în comuna Lunca sunt bine reprezentate comerțul cu amănuntul în magazine nespecializate, cu vânzare predominantă de produse alimentare, băuturi și tutun și lucrările de construcții a clădirilor rezidențiale și nerezidențiale. Cea mai mare pondere, după cifra de afaceri, o dețin societățile comerciale cu activități în comerț (59,61%), iar după numărul de societăți active la sfârșitul anului 2019, tot cele care desfășoară activitatea de comerț.

Societatea **ENBOFORM CONCEPT SRL LUNCA** are cei mai mulți angajați de la nivelul localității: 18 angajați la sfârșitul anului 2019. Aceasta are ca și activitate lucrările de construcții a clădirilor rezidențiale și nerezidențiale. De asemenea, societatea **OVI TACOMAX SRL ZLĂTUNOAI**A are 6 angajați, iar ca activitate comerțul cu amănuntul în magazine nespecializate, cu vânzare predominantă de produse alimentare, băuturi și tutun.

În ceea ce privește numărul de salariați la nivelul comunei Lunca, acesta a înregistrat o evoluție fluctuantă, cu creșteri și descreșteri a numărului de salariați, de la 13 salariați în anul 2005, la 39 de angajați la sfârșitul anului 2019.

**Strategia de Dezvoltare Locală a comunei Lunca pentru perioada  
2021-2027**



**Tabelul nr. 12 - Evoluția numărului de salariați la nivelul comunei în perioada 2005-2019**

	2005	2006	2007	2008	2009	2010	2011	2012	2013	2014	2015	2016	2017	2018	2019
<b>Număr angajați</b>	13	12	13	14	17	10	11	10	13	10	12	15	24	38	39

Sursa: prelucrare date <https://www.listafirme.ro/botosani/lunca/o1.htm>; <https://www.listafirme.ro/botosani/stroiesti/o1.htm>;  
<https://www.listafirme.ro/botosani/zlatunoaia/o1.htm>

**Tabelul nr. 13 – Rata de ocupare din comună, în perioada 2005-2019**

	2005	2006	2007	2008	2009	2010	2011	2012	2013	2014	2015	2016	2017	2018	2019
<b>Număr persoane</b>	3.052	2.994	2.909	2.871	2.859	2.794	2.736	2.726	2.680	2.615	2.588	2.561	2.521	2.519	2.514
<b>Număr angajați</b>	13	12	13	14	17	10	11	10	13	10	12	15	24	38	39
<b>Rata de ocupare</b>	<b>0,43</b>	<b>0,40</b>	<b>0,45</b>	<b>0,49</b>	<b>0,59</b>	<b>0,36</b>	<b>0,40</b>	<b>0,37</b>	<b>0,49</b>	<b>0,38</b>	<b>0,46</b>	<b>0,59</b>	<b>0,95</b>	<b>1,51</b>	<b>1,55</b>

Sursa: prelucrare date <http://statistici.insse.ro:8077/tempo-online/#/pages/tables/insse-table>; <https://www.listafirme.ro/botosani/lunca/o1.htm>;  
<https://www.listafirme.ro/botosani/stroiesti/o1.htm>; <https://www.listafirme.ro/botosani/zlatunoaia/o1.htm>





Pe baza informațiilor oferite de Institutul Național de Statistică cu privire la populația comunei Lunca din grupa de vârstă 15-64 ani și numărul de angajați, rezultă că, în perioada 2005-2019, rata de ocupare medie a fost de 0,63%, înregistrând în anul 2019 valoarea cea mai mare, de 1,55%.

### Șomajul pe plan local

Din datele furnizate de I.N.S., în anul 2020 se înregistrează o scădere a numărului de șomeri înregistrați cu 77,14% față de 2010, când s-a înregistrat cel mai mare număr de șomeri din perioada analizată. Până în anul 2018 evoluția numărului de șomeri a fost fluctuantă, cu creșteri și scăderi, iar din anul 2019 trendul a fost descrescător, atingând valoarea de 8 persoane în anul 2020.

**Tabelul nr. 14 - Evoluția numărului de șomeri la 1 ianuarie 2010-2020**

	2010	2011	2012	2013	2014	2015	2016	2017	2018	2019	2020
<b>Total</b>	<b>35</b>	<b>22</b>	<b>32</b>	<b>32</b>	<b>18</b>	<b>19</b>	<b>17</b>	<b>11</b>	<b>16</b>	<b>5</b>	<b>8</b>
<b>Masculin</b>	24	11	24	23	13	12	13	9	7	3	6
<b>Feminin</b>	11	11	8	9	5	7	4	2	9	2	2

Sursa: prelucrare date <http://statistici.INSSE.ro:8077/tempo-online/#/pages/tables/insse-table>

Se observă faptul că populația masculină a fost mai afectată de șomaj, cu excepția anului 2018, reprezentând 75,00% din totalul șomerilor la 1 ianuarie 2020. Numărul șomerilor este în scădere în ultimii 2 ani.

## 7.2. Educație și infrastructura educațională existentă

Rețeaua sistemului educațional din comuna Lunca, în anul 2020 acoperă nivelul de învățământ gimnazial și cuprinde în componența sa următoarele:

- Școala Gimnazială nr. 1 Lunca
- Școala Gimnazială nr. 2 Zlătunoaia
- Școala Primară „Andrei Popovici Bâznoșanu” Lunca
- Școala Primară „Paisie Olaru” Stroiești
- Grădinița cu Program Normal „Prichindelul” Lunca
- Grădinița Program Normal „Voiniceii” Zlătunoaia

Unitățile de învățământ au o bază materială (săli de clasă, bibliotecă), respectiv umană (cadre didactice) care asigură în bune condiții desfășurarea actului educațional, dar necesită



diferite investiții atât în privința infrastructurii, cât și în ceea ce privește pregătirea continuă a cadrelor didactice.











**Strategia de Dezvoltare Locală a comunei Lunca pentru perioada  
2021-2027**



**Tabelul nr. 15 – Baza materială a unităților de învățământ**

	Școala Gimnazială nr. 1 Lunca	Școala Gimnazială nr. 2 Zlătunoaia	Școala Primară „Andrei Popovici Bâznoșanu” Lunca	Școala Primară „Paisie Olaru” Stroiești	Grădinița cu Program Normal „Prichindelul ” Lunca	Grădinița Program Normal „Voiniceii” Zlătunoaia	TOTAL
<b>Număr săli de clasă</b>	<b>8</b>	<b>8</b>	<b>4</b>	<b>4</b>	<b>2</b>	<b>2</b>	<b>28</b>
<b>Laboratoare școlare</b>	<b>1</b>	<b>-</b>	<b>-</b>	<b>-</b>	<b>-</b>	<b>-</b>	<b>1</b>
<b>Săli de sport</b>	<b>1</b>	<b>-</b>	<b>-</b>	<b>-</b>	<b>-</b>	<b>-</b>	<b>1</b>
<b>Terenuri de sport</b>	<b>1</b>	<b>1</b>	<b>-</b>	<b>-</b>	<b>-</b>	<b>-</b>	<b>2</b>
<b>Calculatoare</b>	<b>10</b>	<b>8</b>	<b>2</b>	<b>2</b>	<b>1</b>	<b>1</b>	<b>24</b>
<b>Laptop-uri</b>	<b>2</b>	<b>2</b>	<b>-</b>	<b>-</b>	<b>-</b>	<b>-</b>	<b>4</b>



**Tabelul nr. 16 – Personalul didactic**

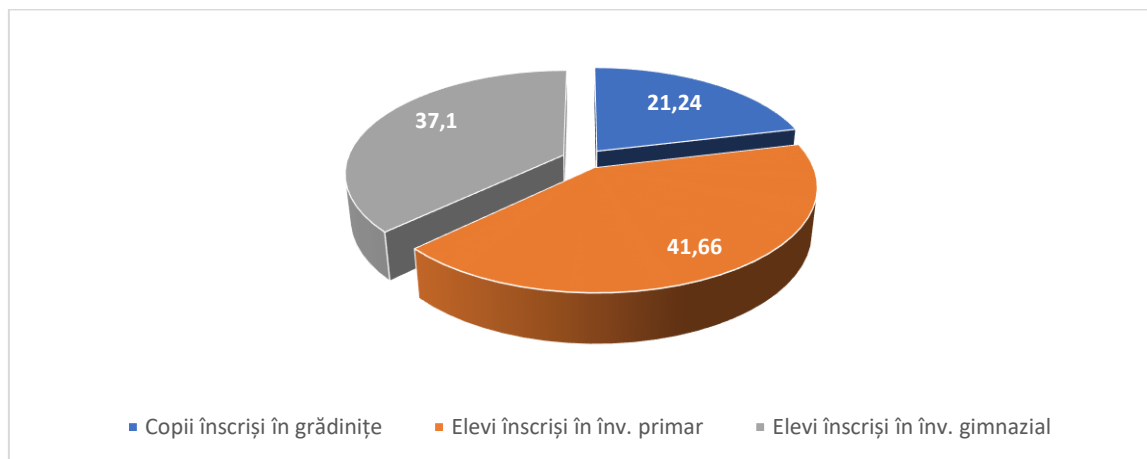
	Școala Gimnazială nr. 1 Lunca	Școala Gimnazială nr. 2 Zlătunoaia	Școala Primară „Andrei Popovici Bâznoșanu” Lunca	Școala Primară „Paisie Olaru” Stroiești	Grădinița cu Program Normal „Prichindelul ” Lunca	Grădinița Program Normal „Voiniceii” Zlătunoaia	TOTAL
<b>Educatoare</b>	-	-	-	-	4	4	<b>8</b>
✓ calificați	-	-	-	-	4	4	<b>8</b>
✓ necalificați	-	-	-	-	-	-	-
<b>Învățători</b>	4	4	4	4	-	-	<b>16</b>
✓ calificați	4	4	4	4	-	-	<b>16</b>
✓ necalificați	-	-	-	-	-	-	-
<b>Profesori</b>	12	11	-	-	-	-	<b>33</b>
✓ calificați	12	11	-	-	-	-	<b>33</b>
✓ necalificați	-	-	-	-	-	-	-





În ceea ce privește evoluția populației școlare din 2005 până în 2019, se observă un trend descrescător a populației școlare, cu excepția anilor 2008, 2009, 2010 și 2012.

**Graficul nr. 20 – Distribuția populației școlare pe niveluri de educație în comună, în anul  
2019**



Sursa: prelucrare date <http://statistici.insse.ro:8077/tempo-online/#/pages/tables/insse-table>

41,66% din populația școlară este înscrisă în învățământul primar (inclusiv învățământul special), la polul opus fiind copiii înscrisi în grădinițe. De asemenea, se observă că elevii din învățământul gimnazial (37,10%) sunt mai puțini comparativ cu cei din învățământul primar, aspect datorat faptului că unii elevi de gimnaziu abandonează școala.

**Strategia de Dezvoltare Locală a comunei Lunca pentru perioada  
2021-2027**



**Tabelul nr. 17 – Evoluția populației școlare pe niveluri de educație, în perioada 2005-2019**

	2005	2006	2007	2008	2009	2010	2011	2012	2013	2014	2015	2016	2017	2018	2019
<b>Copii înscriși în grădinițe</b>	130	132	132	159	157	158	146	112	106	103	93	88	78	87	79
<b>Elevi înscriși în învă. primar și gimnazial</b>	369	379	376	371	385	395	387	446	429	427	403	381	366	340	293
<b>Elevi înscriși în învă. primar</b>	213	212	194	196	204	207	210	255	248	231	196	186	175	159	155
<b>Elevi înscriși în învă. gimnazial</b>	156	167	182	175	181	188	177	191	181	196	207	195	191	181	138
<b>Elevi înscriși în învă. profesional</b>	20	-	-	-	-	-	-	-	-	-	-	-	-	-	-
<b>TOTAL</b>	<b>519</b>	<b>511</b>	<b>508</b>	<b>530</b>	<b>542</b>	<b>553</b>	<b>533</b>	<b>558</b>	<b>535</b>	<b>530</b>	<b>496</b>	<b>469</b>	<b>444</b>	<b>427</b>	<b>372</b>

Sursa: prelucrare date <http://statistici.insse.ro:8077/tempo-online/#/pages/tables/insse-table>



### **7.3. Infrastructura socială**

La nivelul comunității sunt luate toate măsurile de asistență socială în domeniul protecției copilului, familiei, persoanelor singure, persoanelor vârstnice, persoanelor cu handicap, precum și a altor persoane aflate în dificultate, în conformitate cu strategiile guvernamentale în domeniul protecției copilului și a persoanelor cu handicap adaptate și transpuse în funcție de prioritățile județului Botoșani.

La finalul anului 2020 erau în plată 79 de familii beneficiare de venitul minim garantat conform Legii nr. 416/2001, modificată și completată.

Cu privire la prestațiile sociale aflate în plată, au fost depuse dosare pentru:

- alocații de stat pentru copii – 32 dosare;
- alocație pentru susținerea familiei – 57 dosare;
- venit minim garantat – 32 dosare;
- indemnizație creștere copil – 2 dosare;
- stimulent inserție – 2 dosare;
- plasament familial – 5 dosare;
- persoane cu handicap etc. – 63. dosare.

De asemenea, 84 persoane sunt încadrate într-un grad de handicap (handicap, ușor, mediu, accentuat sau grav), iar 7 copii sunt incluși în programe de reabilitare și reintegrare socială la diferite instituții de învățământ. Este de remarcat că unele persoane încadrate în grad de handicap ușor sau mediu, au fost încadrate în muncă.

De asemenea, la sfârșitul anului 2020, erau angajați 26 de asistenți personali care acordă îngrijire și supraveghere permanentă persoanelor cu handicap grav și 31 indemnizații pentru handicap.

### **7.4. Sănătate (infrastructură, resurse umane)**

În comuna Lunca asistența medicală primară se realizează prin intermediul dispensarului care are în componență 2 cabinete de medicină de familie și un cabinet stomatologic.

În unitățile de învățământ nu există cabinete de asistență medicală școlară, asistența medicală a școlarului fiind asigurată de medicul de familie.

În comună își desfășoară activitatea și două farmacii.

Din punct de vedere al personalului medico-sanitar, actul medical este asigurat de către: 2 medici de familie, un medic stomatolog, un farmacist și 7 cadre medicale.







Dispensarul Zlătunoaia



Clădire socială Stănești



Accesul locuitorilor comunei la servicii medicale primare și de specialitate, la unitățile spitalicești nu reprezintă o problemă având în vedere amplasarea comunei în apropiere de municipiul Botoșani. Singura problemă este reprezentată de situația financiară a unor locuitori cu venituri modeste sau mici.

Starea de sănătate a populației este evaluată prin indicatorii de morbiditate (incidența și prevalența), cât și prin procesele demografice (natalitate, mortalitate generală, mortalitate infantilă, decese pe cauze, spor natural, precum și prin date colectate de la furnizorii de servicii medicale).

### **7.5. Cultură și culte**

Căminele Culturale din comuna Lunca reprezintă centrul de cultură și creație artistică al comunei, loc al păstrării tradițiilor locale, au fost modernizate și găzduiesc o serie de evenimente organizate de Primărie, Școli Gimnaziale etc.







Căminul Cultural Zlătunoaia



Căminul Cultural Bâznoasa





## Căminul Cultural Stroiești

Principalele evenimente culturale organizate la nivelul comunei sunt:

- Festivalul Harbuzului;
- Ziua Eroilor.





În comuna Fundeni există o bibliotecă comunală care deține un număr de 10.326 volume și are angajat un bibliotecar.

Colecțiile bibliotecii sunt bine organizate și dezvoltate prin achiziții și donații. La fondul de carte existent se adaugă publicații, documente audio-video, CD-uri.



Biblioteca Fundeni este o instituție publică de culturalizare a maselor, care oferă servicii informaționale utilizatorilor săi prin intermediul împrumutului de carte și de acces liber și gratuit la Internet prin programul național „Biblionet – lumea în biblioteca mea”, program finanțat de Fundația Bill și Melinda Gates, inițiază, organizează și participă la realizarea unor programe culturale, aniversarea unor evenimente și a personalităților, de promovare a creației literare, științifice și cultural-artistice.



Serviciul Biblionet, permite accesul gratuit la internet al tuturor utilizatorilor. Biblioteca a fost dotată cu patru calculatoare conectate la Internet (dotate cu căști, camere web, UPS-uri, router), un scanner, o imprimantă, un proiector și un ecran pentru proiecție.

Serviciile oferite publicului sunt diversificate: bibliografie școlară; împrumut la domiciliu al colecțiilor uzuale; posibilitatea studierii în bibliotecă; acces la internet; servicii de scanare și imprimare; îndrumare în utilizarea calculatorului și a internetului; marcarea evenimentelor culturale, istorice (lansări de carte, expoziții, concursuri, videoproiecții, audiții).

## **7.6. Infrastructura de agrement. Tineret și sport**

Infrastructura de agrement este vitală în contextual dezvoltării turismului, calitatea acesteia influențând durata de ședere a turiștilor. O infrastructură de agrement diversificată mărește atractivitatea zonei, se extind grupurile țintă de turiști și, implicit, crește numărul turiștilor. Pe lângă diversitatea zonele de agrement, un punct important în atragerea unui număr cât mai mare de turiști este dat de calitatea serviciilor de cazare și masă.





## **8. Capacitate administrativă și mediul asociativ**

### **8.1. Capacitate administrativă**

Relația dintre administrația publică și cetățeni a fost întotdeauna una destul de bună. La nivelul comunei Lunca, cetățenii își pot exprima opinia față de principalele probleme la nivelul comunității și cu privire la modalitatea de soluționare, inclusiv pentru a da un feedback general asupra acestora prin completarea unui chestionar anonim.

În ceea ce privește digitalizarea serviciilor publice, cetățenii nu au posibilitatea efectuării de plăți on-line a impozitelor și taxelor locale. De asemenea, site-ul Primăriei conține și secțiune pentru obținerea formularelor tipizate. Informația prezentată pe site este actualizată.

Ca indicator al **siguranței și ordinii publice**, statisticile Inspectoratului de Poliție Județean Botoșani, indică pentru comună un coeficient de criminalitate de 25,00% în anul 2019, ceea ce înseamnă o rată de criminalitate scăzută.

În dotarea primăriei sunt cuprinse 9 birouri, 8 calculatoare toate conectate la Internet, 7 imprimante și multifuncționale, 1 telefon fix și 5 telefoane mobile.

Elementele care au condus la o bună funcționare a Autorității Publice Locale Lunca:

- personal competent angajat în cadrul Primăriei Lunca și în cadrul celorlalte instituții publice reprezentate în comună;
- preocuparea continuă a personalului din Autoritatea Publică Locală Lunca pentru îmbunătățirea standardului profesional;
- asigurarea transparenței în luarea deciziilor;
- deschiderea Autorității Publice Locale Lunca pentru realizarea de investiții menite să îmbunătățească buna funcționare a comunei.

Implicarea personalului Autorității Publice Locale Lunca în procesul de îmbunătățire a standardului de viață din comuna Lunca a dus la implementarea și finalizarea cu succes a următoarelor proiecte de investiții:

- Reconstrucție Dispensar Medical în sat Zlătunoaia, comuna Lunca, județul Botoșani;
- Construire sală de sport pe structură metalică la Școala Gimnazială Lunca, comuna Lunca, județul Botoșani;
- Amenajare și acoperire cu gazon artificial teren Școala Zlătunoaia, comuna Lunca, județul Botoșani;
- Amenajare parcare și căi de acces la Școala Gimnazială nr. 1 Lunca;



- Dotare și utilități Sala de sport Școala Gimnazială nr. 1 Lunca.

## **8.2. Experiența locală privind proiectele cu finanțare nerambursabilă**

În prezent, autoritățile locale ale comunei Lunca au depus eforturi în vederea asigurării unei infrastructuri rutiere calitative, care să reducă discrepanțele dintre mediul rural și cel urban, care să contribuie la creșterea calității vieții locuitorilor acesteia.

Așadar, au fost obținute finanțări nerambursabile prin Programul Național de Dezvoltare Locală pentru următoarele proiecte:

- Extindere și modernizare sistem de supraveghere video comuna Lunca, județul Botoșani;
- Reconstrucție Școala Primară „Paisie Olaru” în sat Stroești, comuna Lunca, Județul Botoșani;
- Refacere poduri și podețe în comuna Lunca, jud Botoșani;
- Modernizare drumuri locale comuna Lunca.

## **8.3. Mediul asociativ**

Deoarece numeroase activități își pot găsi rezolvarea doar în cadrul unor parteneriate, Autoritatea Publică Locală Lunca poate încheia parteneriate cu:

- agenți economici, entități juridice private;
- instituții de învățământ și cultură;
- organizații neguvernamentale și non-profit (ONG-uri);
- alte administrații publice.

## **8.4. Viziunea comunitară**

Strategia de dezvoltare locală a comunei Lunca 2021-2027 s-a realizat cu ajutorul comunității locale. Modalitățile de realizare ale anchetei și examinarea impactului conjuncturii economice și sociale au cuprins atât sondaje de opinie și discuții efectuate cu factorii de decizie locali, atât cei administrativi cât și cei economici, sondaje de opinie realizate cu ajutorul unor chestionare în rândul populației comunei.

În cadrul acestei anchete au fost cuprinși:

- reprezentanți ai autorităților publice locale (primăria și consiliul local);
- reprezentanți ai comunității oamenilor de afaceri locale;
- reprezentanți ai agenților economici locali;





- persoane care activează în câmpul muncii;
- șomeri;
- pensionari;
- casnici;
- elevi și studenți.

Datele anchetei au fost completate prin intermediul unei anchete de opinie prin sondaj efectuată la nivelul comunei. Eșantionul a fost de tip structurat, cu probabilități inegale, în vederea îmbunătățirii gradului de reprezentativitate. Marja de eroare este de  $\pm 5\%$ .

Anchetele de opinie au folosit ca operatori de teren persoane tinere, din localitate. Operatorii de teren au fost instruiți cu privire la conținutul chestionarelor, modalităților de lucru etc.

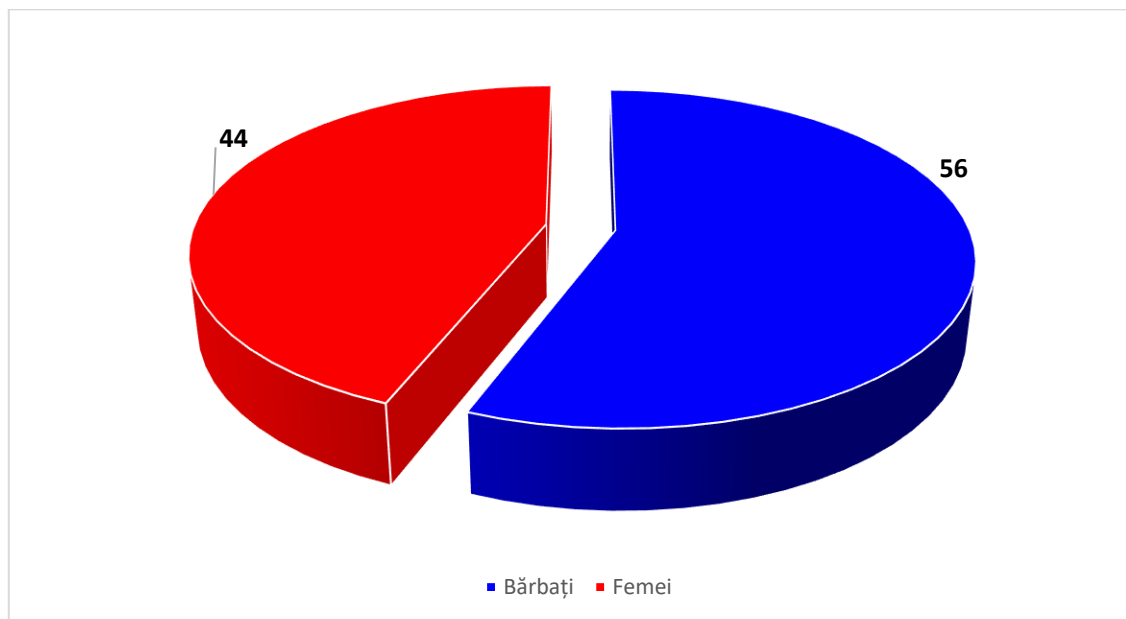
Chestionarele au fost recepționate, validate, iar eventualele erori corectate. Pentru garantarea informațiilor, chestionarele au fost certificate de respondenți.

Ancheta de teren s-a desfășurat în cursul lunii iunie-iulie 2021. Întrebările din chestionare au fost astfel formulate încât să permită obținerea unor concluzii relevante ca urmare a prelucrării lor. Structura întrebărilor a avut în vedere caracteristicile stratului investigat. Chestionarele au avut elemente de identificare, întrebări cu caracter general, întrebări filtru, întrebări închise, întrebări de control, întrebări deschise. Din totalul de 250 de chestionare împărțite în localitățile comunei, un număr de 200 au fost recepționate și validate ca având rezultate concludente.

### **Rezultatele anchetei**

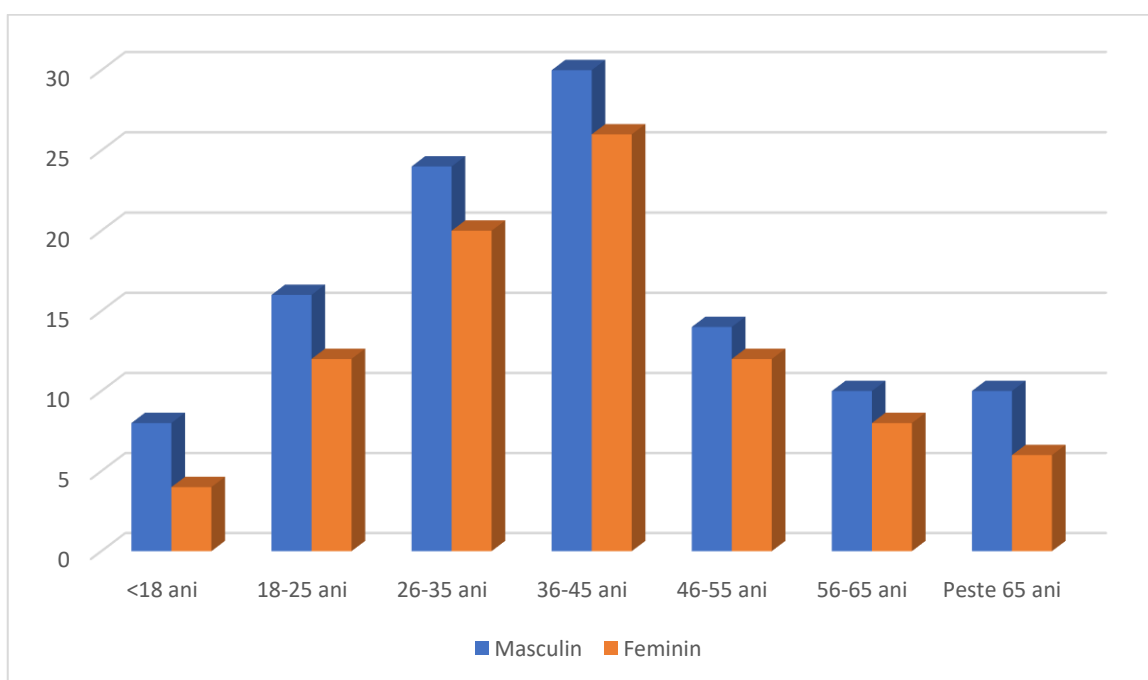
Din prelucrarea răspunsurilor la chestionare au rezultat informații prezentate de o manieră succintă în grafice și tabele. Principalele rezultate detaliate ale chestionarelor sunt prezentate în continuare.

La cele 200 chestionare validate au răspuns atât bărbați, cât și femei din toate satele comunei, iar dintre respondenți 56% sunt bărbați și 44% femei.



Graficul nr. 21 – Distribuția pe sexe a respondenților

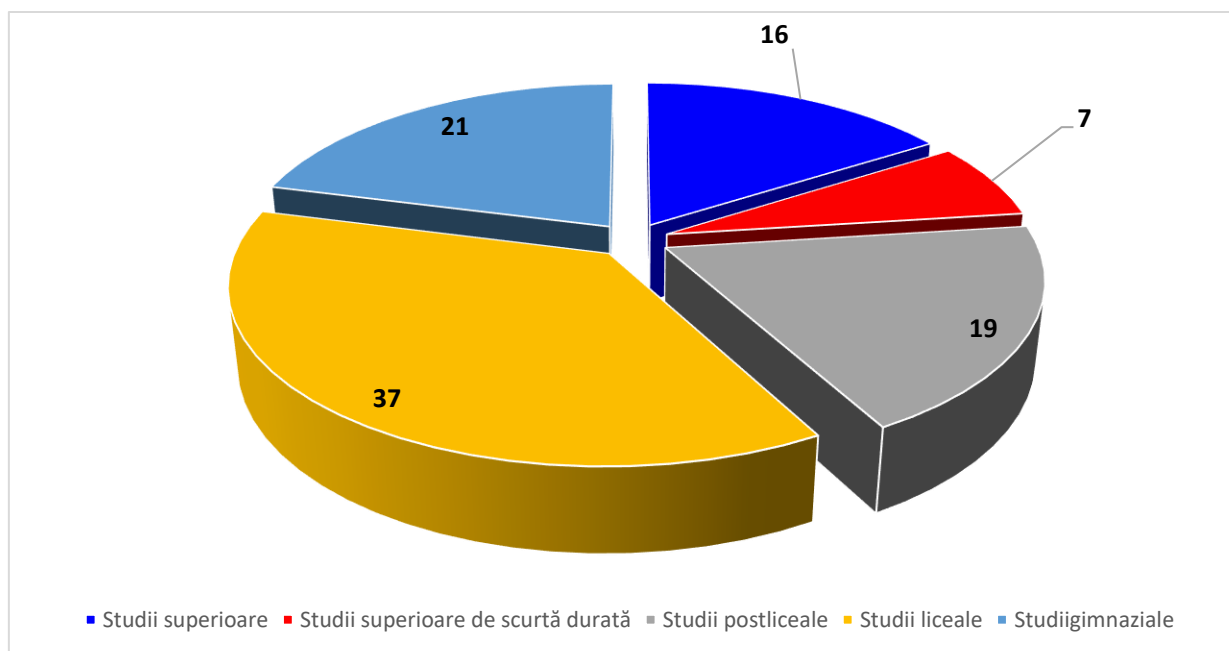
Cu privire la grupele de vârstă, respondenții se încadrează astfel: 6% respondenți sub vârsta de 18 ani (4% bărbați și 2% femei), 14% se încadrează în grupa de vârstă 18-25 ani (8% bărbați și 6% femei), 22% în grupa de vârstă 26-35 ani (12% bărbați și 10% femei), 28% în grupa de vârstă 36-45 ani (15% bărbați și 13% femei), 13% în grupa de vârstă 46-55 ani (7% bărbați și 6% femei), 9% în grupa de vârstă 56-65 ani (5% bărbați și 4% femei) și 8% peste 65 ani (5% bărbați și 3% femei).



Graficul nr. 22 – Distribuția pe grupe de vârstă a respondenților

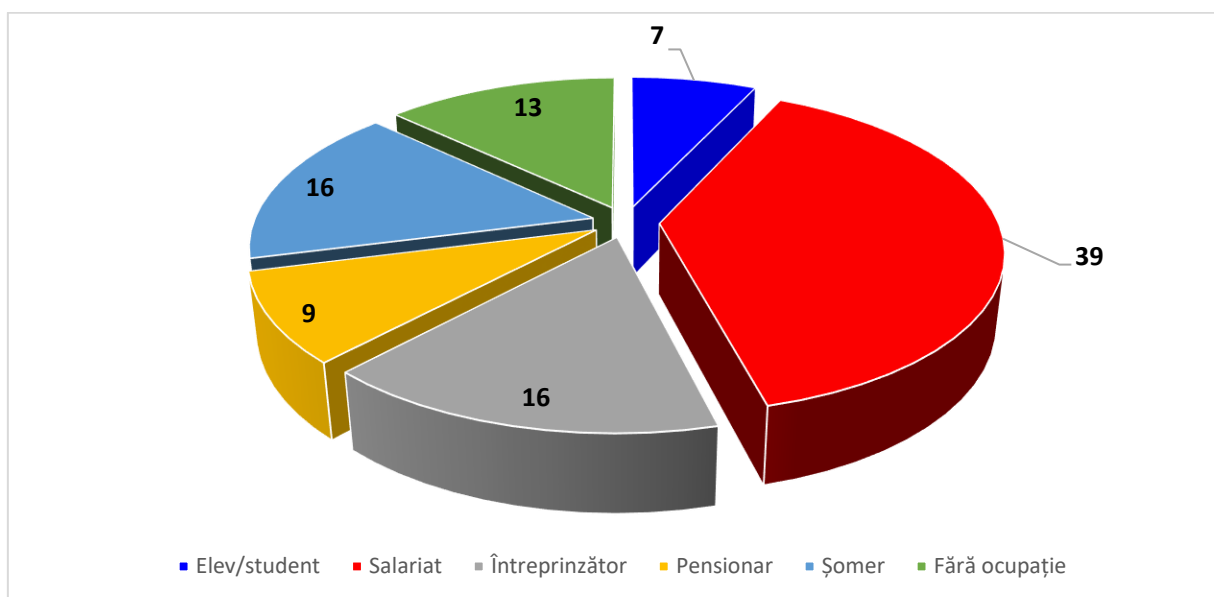


În funcție de nivelul de studii absolvite, 16% dintre respondenți au studii superioare, 7% studii superioare de scurtă durată, 19% studii postliceale, 37% studii liceale, 21% studii gimnaziale



**Graficul nr. 23 – Distribuția în funcție de nivelul de pregătire a respondenților**

În ceea ce privește ocupația respondenților, 7% sunt elevi/studenti, 39% salariați, 16% întreprinzători, 9% pensionari, 16% șomeri și 13% fără ocupație.

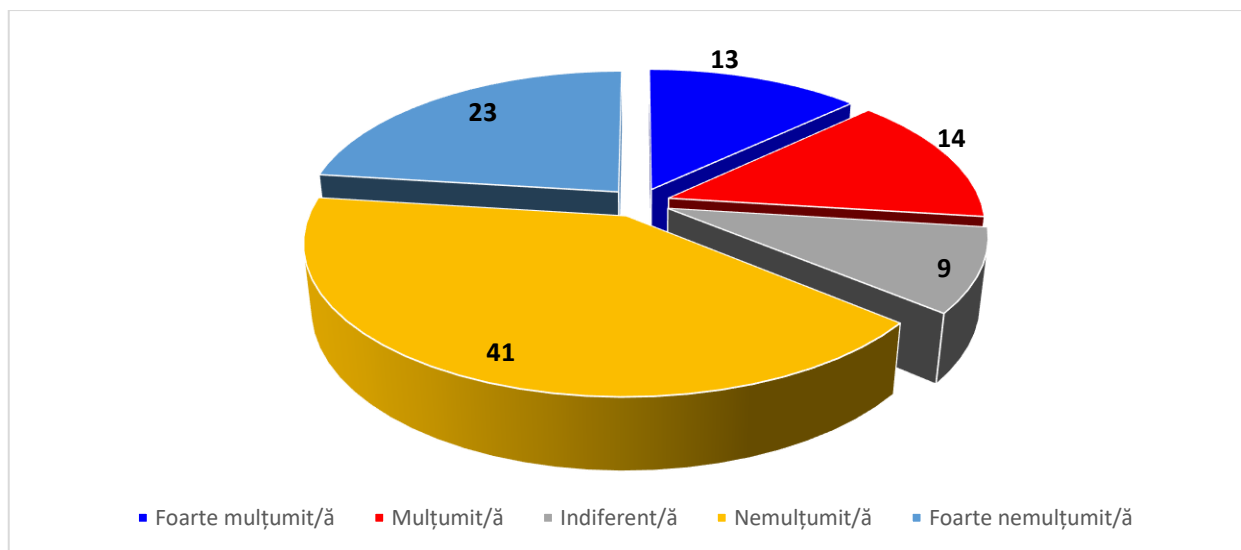


**Graficul nr. 24 – Distribuția în funcție de ocupația respondenților**



**Întrebarea 1. Cât de mulțumiți sunteți de veniturile lunare pe care le obțineți?**

La această întrebare din totalul de 200 de răspunsuri validate 46 persoane au menționat că sunt foarte nemulțumite de veniturile pe care le obține, 82 persoane se declară nemulțumite, 18 persoane sunt indiferente, 28 persoane sunt mulțumite, iar restul de 26 de persoane au declarat că sunt foarte mulțumite de veniturile lunare pe care le obțin. Din punct de vedere al procentajelor situația se prezintă astfel:

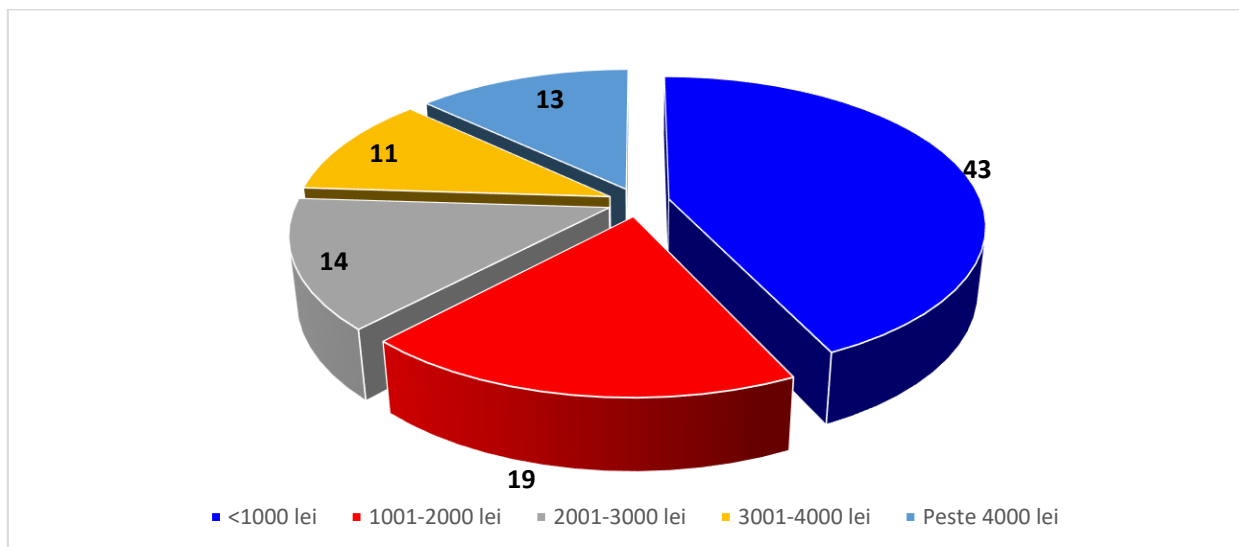


**Graficul nr. 25 – Gradul de mulțumire/nemulțumire a respondenților cu privire la veniturile lunare obținute**

Rezultatul la această întrebare a scos în evidență că cei mai mulți dintre respondenți sunt nemulțumiți (41%), 9% indiferenți și doar 13% foarte mulțumiți, respectiv 14% mulțumiți.

**Întrebarea 2. Între ce valori se încadrează veniturile dumneavoastră nete lunare?**

La această întrebare 86 persoane au menționat că au venituri sub 1.000 lei, 38 persoane încasează venituri între 1.001-2.000 lei, 28 persoane au venituri cuprinse între 2.001-3.000 lei, 22 persoane încasează venituri între 3.000-4.000, iar restul de 26 persoane încasează venituri peste 4.000 lei. Situația în procente se prezintă astfel:

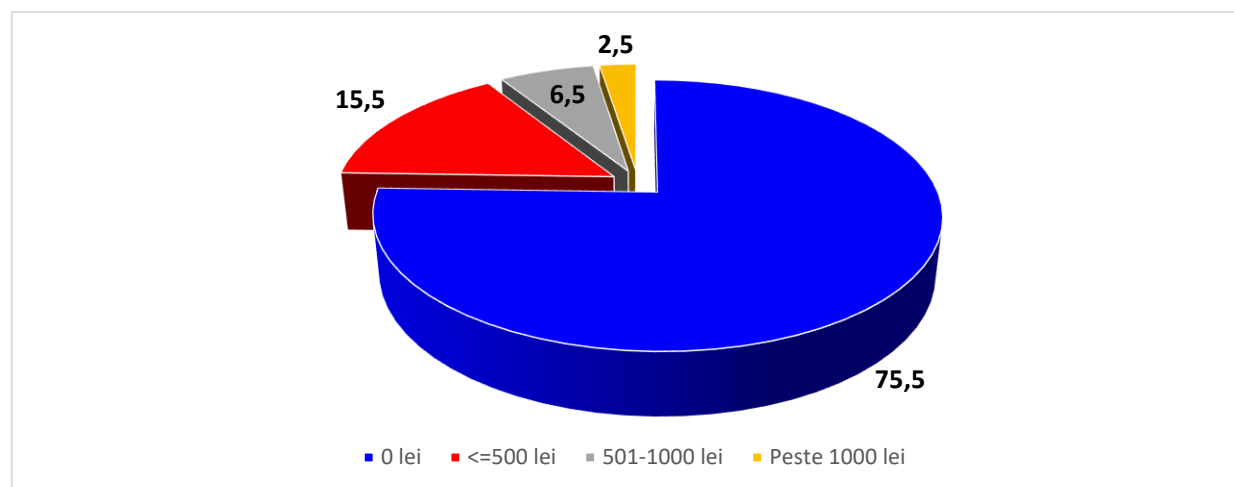


**Graficul nr. 26 – Sumele între care se încadrează veniturile lunare obținute de către respondenți**

Se poate observa că cea mai mare pondere este deținută de respondenții care încasează venituri mici (43%), sub 1.000 lei, urmați de cei cu venituri între 1.001-2.000 lei (19%), de cei cu venituri între 2.001-3.000 lei (14%), de cei cu venituri peste 4.000 lei (13%) și cei cu venituri cuprinse între 3.001-4.000 lei (11%).

### Întrebarea 3. Ce sumă reușiți să economisiți lunar?

Cu privire la suma economisită lunar 151 respondenți declară că nu reușesc să economisească, 31 persoane economisesc sume egale sau mai mici de 500 lei, 13 persoane economisesc lunar sume între 501-1.000, iar 5 persoane economisesc lunar peste 1.000 lei. Situația în procente se prezintă astfel:



**Graficul nr. 27 – Sumele economisite lunar de către respondenți**

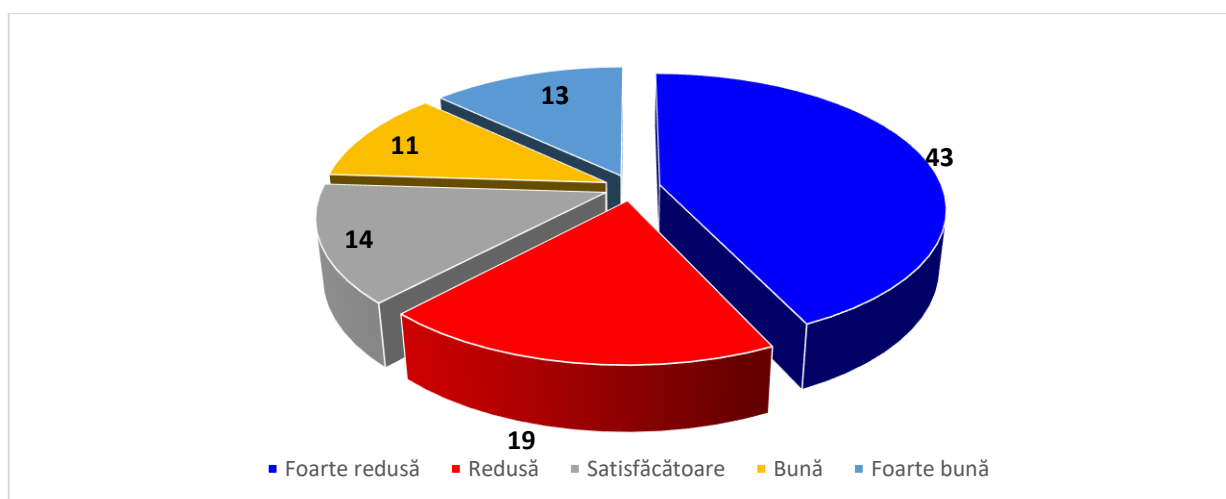




Se poate observa că cea mai mare pondere este deținută de respondenții care nu reușesc să facă economii (75,50%), urmați de cei care reușesc să economisească sume egale sau mici de 500 lei (15,50%), de cei cu sume economisite între 501-1.000 lei (6,50%) și de cei cu sume economisite de peste 1.000 lei.

#### **Întrebarea 4. În ce măsură considerați că veniturile dumneavoastră lunare nete vă acoperă nevoile de trai?**

Cu privire la această întrebare 86 respondenți consideră că veniturile lunare acoperă nevoile de trai într-o măsură foarte redusă, 38 respondenți într-o măsură redusă, 28 respondenți într-o măsură satisfăcătoare, 22 respondenți într-o măsură bună, iar restul de 26 respondenți consideră că veniturile lunare acoperă nevoile de trai într-o măsură foarte bună. Situația în procente se prezintă astfel:



**Graficul nr. 28 – Gradul în care veniturile lunare acoperă nivelul de trai al respondenților**

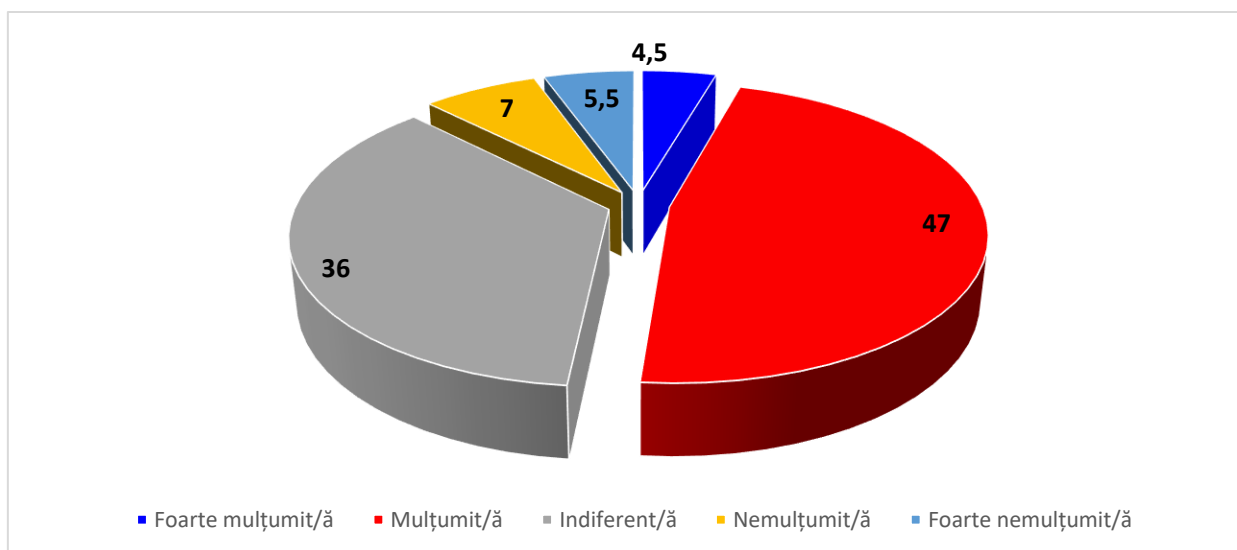
Se poate observa că cea mai mare pondere este deținută de respondenții care consideră că veniturile lunare acoperă nevoile de trai într-o măsură foarte redusă (43%), urmați de cei care consideră măsură redusă (19%), de cei care consideră măsura ca fiind satisfăcătoare (14%), de cei care consideră măsura bună (13%) și de cei care consideră măsura foarte bună (11%).

#### **Întrebarea 5. În general cât de mulțumit/ă sunteți de comuna Lunca?**

La această întrebare, 11 respondenți au menționat că sunt foarte nemulțumiți de condițiile de viață existente în comună, 14 respondenți sunt nemulțumiți, 72 respondenți sunt indiferenți, 94



respondenți se declară mulțumiți, iar restul de 9 respondenți au declarat că sunt foarte mulțumiți. Situația în procente se prezintă astfel:



**Graficul nr. 29 – Gradul de mulțumire/nemulțumire a respondenților cu privire la comuna în care locuiesc**

Cei mai mulți dintre respondenți (47%) se declară mulțumiți de comuna în care locuiesc, 36% dintre respondenți sunt indiferenți, 7% se declară nemulțumiți, 5,50% foarte nemulțumiți și 4,50% foarte mulțumiți.

#### **Întrebarea 6. Care considerați că sunt cele mai importante 3 probleme din comuna Lunca?**

Această întrebare dorește să implice în mod real cetățenii comunei în realizarea unui plan de viitor pentru dezvoltarea comunei. S-a folosit o întrebare deschisă, fără variante, pentru a nu influența opțiunile cetățenilor.

Cu privire la ierarhizarea problemelor cele mai importante din comună, 189 dintre respondenți au considerat ca fiind cea mai importantă problemă sistemul centralizat de gaz metan, iar ca ordine ierarhică, pe următorul loc este poziționată problema legată de un sistem centralizat de canalizare pentru un număr de 187 respondenți; 152 dintre respondenți consideră poziția a treia în ierarhizare ca fiind cea a extinderii rețelei de apă potabilă, poziția următoare, a reparațiilor drumurilor comunale, fiind decisă de 89 respondenți la mică distanță de cea îmbunătățirii bazei materiale a învățământului, decisă de 81 respondenți. De asemenea, 23 respondenți au considerat ca fiind o problemă importantă crearea de locuri de muncă și 17 sprijinirea agriculturii.

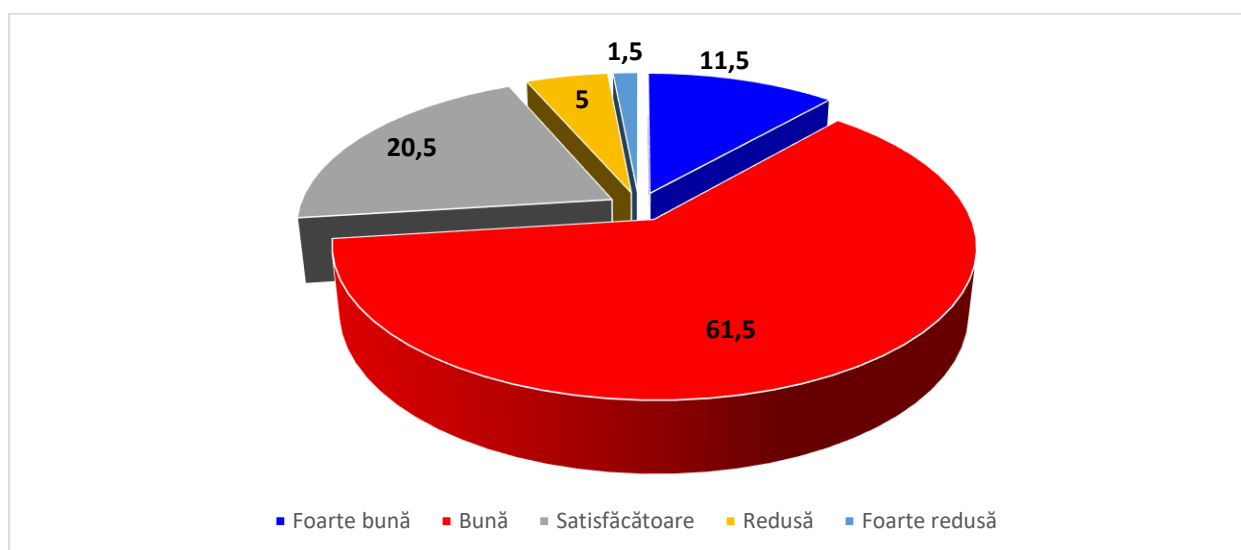


**Tabelul nr. 18 – Principalele probleme ale comunei Lunca identificate de respondenți**

Nr. crt.	Problema identificată de respondenți	Procent
1	Sistem centralizat de gaz metan	94,50
2	Rețea de canalizare	93,50
3	Extinderea rețelei de apă potabilă	76,00
4	Reparații drumuri comunale	44,50
5	Îmbunătățirea bazei materiale a învățământului	40,50
6	Crearea de locuri de muncă	11,50
7	Sprijinirea agriculturii	8,50

**Întrebarea 7. Cum apreciați implicarea autorității locale în rezolvarea problemelor din comună?**

La această întrebare majoritatea respondenților, 123 persoane, consideră că implicarea autorității locale în rezolvarea problemelor din comună este bună, 23 consideră că este foarte bună și 41 respondenți satisfăcătoare. La polul opus se află o minoritate, formată din 3 persoane, care crede că implicarea autorității locale în rezolvarea problemelor din comună este foarte redusă, iar 10 respondenți consideră că este redusă. Situația din punct de vedere procentual se prezintă astfel:



**Graficul nr. 30 – Gradul de apreciere a respondenților cu privire la implicarea autorității locale în rezolvarea problemelor**



După cum se poate observa, majoritatea celor care au răspuns, 61,50% consideră că implicarea autorității locale în rezolvarea problemelor din comună este bună. Un procent de 11,50% consideră că implicarea autorității locale în rezolvarea problemelor din comună ca fiind foarte bună, iar 20,50% satisfăcătoare. Se poate observa că un procentaj destul de scăzut din răspunsuri, 1,50% au răspuns că implicarea autorității locale în rezolvarea problemelor din comună este foarte redusă și 5,00% redusă.

### **Întrebarea 8. Cum apreciați localitatea în care locuiți din următoarele puncte de vedere**

La această întrebare cei care au răspuns au avut următoarele variante de răspuns: foarte bună, bună, satisfăcătoare, slabă și foarte slabă, la mai multe aspecte ale calității vieții după cum urmează: curățenie, liniște și siguranță, utilități publice, spații verzi, locuri de joacă, grădinițe, școli, târguri agroalimentare.

**Tabelul nr. 19 – Gradul de apreciere a aspectelor legate de calitatea vieții din comuna  
Lunca**

Aspecte legate de calitatea vieții	Foarte bună	Bună	Satisfăcătoare	Slabă	Foarte slabă
<b>Curățenie</b>	4,00%	48,50%	36,00%	9,00%	2,50%
<b>Liniște și siguranță</b>	4,50%	53,50%	33,00%	7,50%	1,50%
<b>Utilități publice</b>	1,50%	42,50%	44,50%	10,50%	1,00%
<b>Spații verzi</b>	28,00%	39,00%	31,00%	1,50%	0,50%
<b>Locuri de joacă</b>	27,50%	49,50%	19,00%	2,50%	1,50%
<b>Grădinițe</b>	15,00%	52,50%	32,00%	0,50%	0,00%
<b>Școli</b>	16,50%	53,50%	29,50%	0,50%	0,00%
<b>Târguri agroalimentare</b>	2,00%	5,50%	41,50%	32,50%	18,50%

Aspectele legate de calitatea vieții apreciate, de către respondenți, ca fiind **foarte bune** sunt spațiile verzi și locurile de joacă (28,00%, respectiv 27,50% dintre respondenți), a celor apreciate, de mai mult de jumătate dintre respondenți, ca fiind **bune** sunt liniștea și siguranța, școlile și grădinița (53,50%, 53,50%, respectiv 52,50%). Utilitățile publice și târgul agroalimentar sunt apreciate de către respondenți ca fiind **satisfăcătoare** de către 44,50%, respectiv 41,50% dintre



respondenți, iar aprecierea **slabă** (32,50% dintre respondenți) și **foarte slabă** (18,50% dintre respondenți) este pentru târgul agroalimentar.

**Întrebarea 9. Dacă ați utilizat serviciile sistemului de învățământ din comuna Lunca, cât de mulțumit/ă sunteți.**

La această întrebare cei care au răspuns au avut următoarele variante de răspuns: foarte mulțumit/ă, mulțumit/ă, indiferent/ă, nemulțumit/ă și foarte nemulțumit/ă, la mai multe aspecte ale calității serviciilor sistemului de învățământ din comună: calitatea actului didactic, capacitatea, amenajarea și dotările unităților de învățământ.

**Tabelul nr. 20 – Gradul de apreciere a serviciilor sistemului de învățământ din comuna  
Lunca**

Aspecte legate de sistemul de învățământ	Foarte mulțumit/ă	Mulțumit/ă	Indiferent/ă	Nemulțumit/ă	Foarte nemulțumit/ă
<b>Calitatea actului didactic</b>	9,00%	58,50%	26,00%	4,00%	2,50%
<b>Capacitatea unităților de învățământ</b>	7,50%	53,50%	33,00%	4,50%	1,50%
<b>Amenajarea unităților de învățământ</b>	10,50%	52,50%	34,50%	1,50%	1,00%
<b>Dotările din unitățile de învățământ</b>	10,00%	57,50%	29,50%	2,50%	0,50%

După cum se poate observa cei mai mulți dintre respondenți (mai mult de jumătate) sunt mulțumiți, în general de activitatea serviciilor sistemului de învățământ din comuna Lunca. Aceștia sunt urmași de cei care se declară indiferenți, cu ponderi cuprinse între 26,00% și 34,50%, iar celelalte categorii de răspunsuri înregistrează ponderi relativ mici, cei foarte mulțumiți (între





7,50% și 10,50%), nemulțumiții (între 1,50% și 4,50%) și cei foarte nemulțumiți (între 0,50% și 2,50%).

**Întrebarea 10. Dacă ați utilizat serviciile sistemului de sănătate din comuna Lunca, cât de mulțumit/ă sunteți.**

La această întrebare cei care au răspuns au avut următoarele variante de răspuns: foarte mulțumit/ă, mulțumit/ă, indiferent/ă, nemulțumit/ă și foarte nemulțumit/ă, la mai multe aspecte ale calității serviciilor sistemului de sănătate din comună: calitatea serviciilor medicale, a dispensarului și a farmaciei.

După cum se poate observa cei mai mulți dintre respondenți (mai mult de jumătate) sunt mulțumiți, în general de activitatea serviciilor sistemului de sănătate din comuna Lunca. Aceștia sunt urmași de cei care se declară indiferenți, cu ponderi cuprinse între 26,00% și 32,50%, iar celelalte categorii de răspunsuri înregistrează ponderi relativ mici, cei foarte mulțumiți (între 7,00% și 13,00%), nemulțumiții (între 1,00% și 3,50%) și cei foarte nemulțumiți (între 0,50% și 1,50%).

**Tabelul nr. 21 – Gradul de apreciere a serviciilor sistemului de sănătate din comuna Lunca**

Aspecte legate de sistemul de sănătate	Foarte mulțumit/ă	Mulțumit/ă	Indiferent/ă	Nemulțumit/ă	Foarte nemulțumit/ă
<b>Calitatea serviciilor</b>	7,00%	57,50%	30,50%	3,50%	1,50%
<b>Dispensar</b>	9,50%	54,50%	32,50%	2,50%	1,00%
<b>Farmacie</b>	13,00%	59,50%	26,00%	1,00%	0,50%

**Întrebarea 11. Ați utilizat serviciile de asistență socială din comuna Lunca?**

La această întrebare au răspuns pozitiv un număr de 89 respondenți ceea ce reprezintă un procent de 44,50% din numărul total de respondenți. Dintre aceștia 41 sunt persoane cu handicap, 23 au solicitat alocații pentru susținerea familiei, 17 venit minim garantat, 4 alocații de stat pentru copii, 2 indemnizații pentru creștere copil și câte un respondent pentru plasament familial și stimulent inserție.

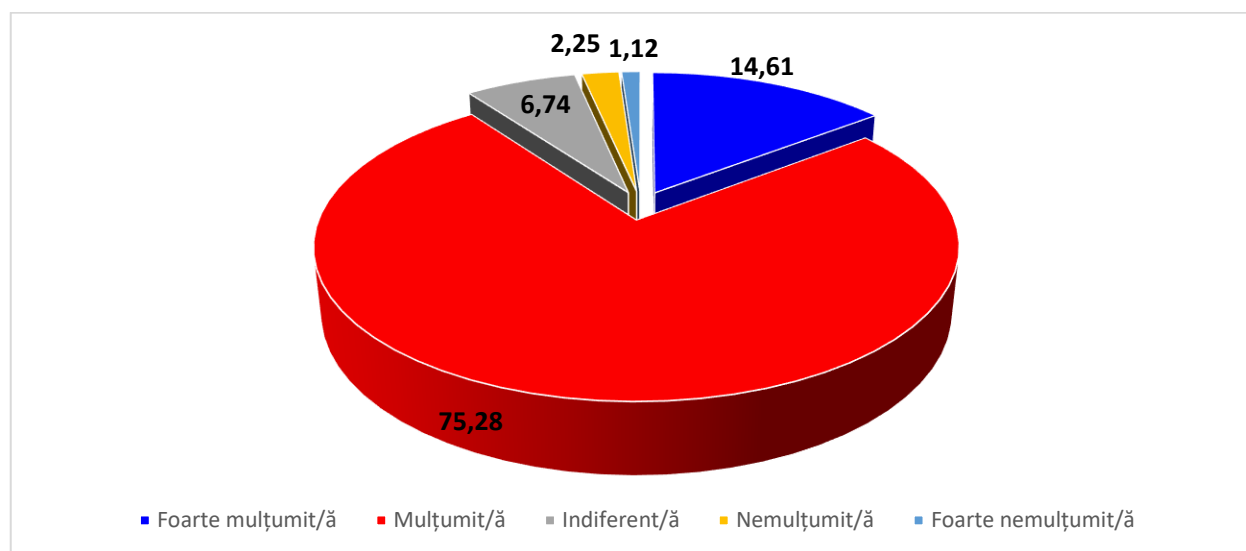


**Tabelul nr. 22 – Principalele servicii de asistență socială utilizate de respondenți**

Nr. crt.	Serviciul de asistență socială solicitat	Procent
1	Persoane cu handicap	46,07
2	Alocații pentru susținerea familiei	25,84
3	Venit minim garantat	19,10
4	Alocații de stat pentru copii	4,49
5	Indemnizații pentru creștere copil	2,25
6	Plasament familial	1,12
7	Stimulent inserție	1,12

După cum se poate observa cei mai mulți dintre respondenți (aproape jumătate dintre cei care au răspuns pozitiv la această întrebare) sunt persoane cu handicap (46,07%). Aceștia sunt urmași de cei care au solicitat alocații pentru susținerea familiei (25,84%) și venitul minim garantat (19,10%).

Dintre respondenții care au utilizat serviciile de asistență socială din cadrul Primăriei Lunca, 13 respondenți se declară foarte mulțumiți, 67 respondenți sunt mulțumiți, 6 sunt indiferenți, 2 nemulțumiți și 1 respondent foarte nemulțumit, cu privire la serviciile de asistență socială din cadrul Primăriei.



**Graficul nr. 31 – Gradul de mulțumire/nemulțumire a respondenților cu privire la serviciile de asistență socială din cadrul Primăriei**



După cum se poate observa, majoritatea respondenților (75,28%) sunt mulțumiți de serviciile de asistență socială și 14,61% se declară foarte mulțumiți. Un procent de 6,74% se declară indiferenți, iar 2,15% și 1,12% sunt nemulțumiți, respectiv foarte nemulțumiți de serviciile de asistență socială.

**Întrebarea 12. Din câte cunoașteți, care dintre serviciile de asistență sociale sunt disponibile în comuna Lunca?**

Această întrebare a avut rolul de a vedea în ce măsură sunt informați cetățenii de serviciile de asistență socială. Cei mai mulți dintre cetățeni sunt informați despre serviciile sociale disponibile în comună.

Astfel din cei 200 respondenți, 197 spun că asistența socială pentru vârstnici este disponibilă în comună, 2 respondenți spun că nu este disponibilă, iar unul nu știe sau nu îl interesează. Cu privire la asistența pentru persoanele cu dizabilități, 196 respondenți declară că este disponibilă, unul spune că nu este disponibilă și 3 nu știu sau nu îi interesează. Serviciile de asistență pentru minori proveniți din familii aflate în dificultate este cunoscut ca fiind disponibil în comună pentru 195 respondenți, pentru 2 este necunoscut, iar 3 respondenți nu știu sau nu îi interesează. Cei mai mulți dintre respondenți, 198 declară că știu despre ajutoarele pentru încălzirea locuinței acordate de Primărie, iar 2 respondenții din eșantion declară că nu știu sau nu îi interesează.

**Tabelul nr. 23 – Gradul de informare al cetățenilor cu privire la principalele servicii de asistență socială disponibile în comună**

	DA	NU	Nu știu/Nu mă interesează
<b>Asistență pentru persoane vârstnice</b>	98,50%	1,00%	0,50%
<b>Asistență pentru persoane cu dizabilități</b>	98,00%	0,50%	1,50%
<b>Asistență pentru minori proveniți din familii în dificultate</b>	97,50%	1,00%	1,50%
<b>Ajutoare pentru încălzirea locuinței</b>	99,00%	0,00%	1,00%

**Întrebarea 13. Cât de necesară considerați că este asigurarea acestor servicii?**

Cu privire la necesitatea unor servicii de asistență socială, cei mai mulți dintre respondenți consideră că este necesară asigurarea acestora, astfel 153 respondenți consideră necesare ajutoarele

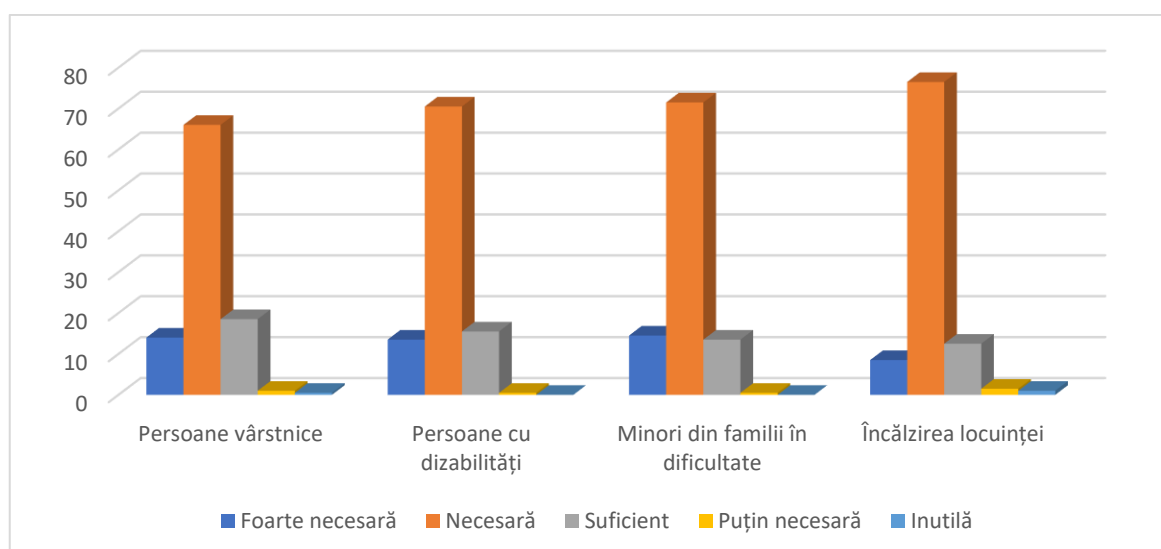


pentru încălzire locuinței, 143 respondenți consideră necesară asistență pentru minorii proveniți din familii aflate în dificultate, 141 respondenți consideră necesară asistența pentru persoane cu dizabilități și 132 respondenți asistența pentru persoanele vârstnice.

**Tabelul nr. 24 – Necesitatea asigurării serviciilor de asistență socială în viziunea cetățenilor**

	Foarte necesară	Necesară	Suficient	Puțin necesară	Inutilă
Asistență pentru persoane vârstnice	28	132	37	2	1
Asistență pentru persoane cu dizabilități	27	141	31	1	0
Asistență pentru minori proveniți din familii în dificultate	29	143	27	1	0
Ajutoare pentru încălzirea locuinței	17	153	25	3	2

Se poate observa că la toate cele patru servicii de asistență socială respondenții consideră că sunt **necesare**, astfel 76,50% declară că este necesar ajutorul pentru încălzirea locuințelor, 71,50% declară necesară asistența pentru minorii proveniți din familii aflate în dificultate, 70,50% asistența pentru persoane cu dizabilități și 66,00% asistența pentru persoane vârstnice.



**Graficul nr. 32 – Necesitatea serviciile de asistență socială din cadrul Primăriei în funcție de viziunea celor intervievați**



De asemenea, pentru asistența persoanelor vârstnice 18,50% consideră că este **suficient de necesară**, asistența persoanelor cu dizabilități 15,50% dintre respondenți, asistența pentru minorii proveniți din familii aflate în dificultate 13,50% și ajutoarele pentru încălzirea locuinței 12,50% dintre respondenți. Un procent de 14,50% dintre respondenți consideră **foarte necesară** asistența pentru minorii proveniți din familii aflate în dificultate, 14,00% consideră asistența persoanelor vârstnice, 13,50% consideră asistența persoanelor cu dizabilități și 8,5% consideră ajutoarele pentru încălzirea locuinței.

Un procent mic de respondenți consideră că aceste servicii sunt **puțin necesare** sau **inutile**, înregistrând procente între 0,50% și 1,50%, respectiv 0,00% și 1,00%.

**Întrebarea 14. Cât de mulțumit/ă sunteți de calitatea spațiilor publice din comună, din perspectiva următoarelor aspecte?**

În cadrul acestei întrebări, persoanele respondente au avut posibilitatea să își exprime mulțumirea sau nemulțumirea cu privire la anumite aspecte ale calității spațiilor publice din comuna lor. Rezultatele obținute, evidențiază că, în general, respondenții sunt mulțumiți și foarte mulțumiți, astfel în ceea ce privește curățenia 156 respondenți sunt mulțumiți și 18 foarte mulțumiți, în ceea ce privește iluminatul public 151 respondenți sunt mulțumiți și 37 foarte mulțumiți, iar cu privire la liniștea și siguranța cetățeanului 153 respondenți sunt mulțumiți și 29 foarte mulțumiți.

**Tabelul nr. 25 – Gradul de mulțumire/nemulțumire cu privire la calitatea spațiilor publice din comună**

	Foarte mulțumit/ă	Mulțumit/ă	Indiferent/ă	Nemulțumit/ă	Foarte nemulțumit/ă
Curățenie	18	156	21	3	2
Iluminat public	37	151	11	1	0
Liniște și siguranță	29	153	17	1	0

În ceea ce privește curățenia, din rezultatele obținute se evidențiază că cei mai mulți respondenți (78,00%) sunt mulțumiți, 9,00% sunt foarte mulțumiți, 10,50% sunt indiferenți, 1,50% sunt nemulțumiți și 1,00% sunt foarte nemulțumiți.





Respondenții care se declară mulțumiți de iluminatul public reprezintă un procent de 75,50%, cei care se declară foarte mulțumiți sunt în procent de 18,50%, cei indiferenți 5,50% și nemulțumiți 0,50%.

Cu privire la liniștea și siguranța cetățenilor un procent de 76,50% sunt mulțumiți, 14,50% sunt foarte mulțumiți, 8,50% sunt indiferenți și 0,50% nemulțumit.

**Întrebarea 15. Considerați că în comună este nevoie de noi lucrări de infrastructură?**

Această întrebare, ca și întrebarea 5 dorește să implice în mod real cetățenii comunei în realizarea unui plan de viitor pentru dezvoltarea infrastructurii comunei. S-a folosit o întrebare deschisă, fără variante, pentru a nu influența opțiunile cetățenilor.

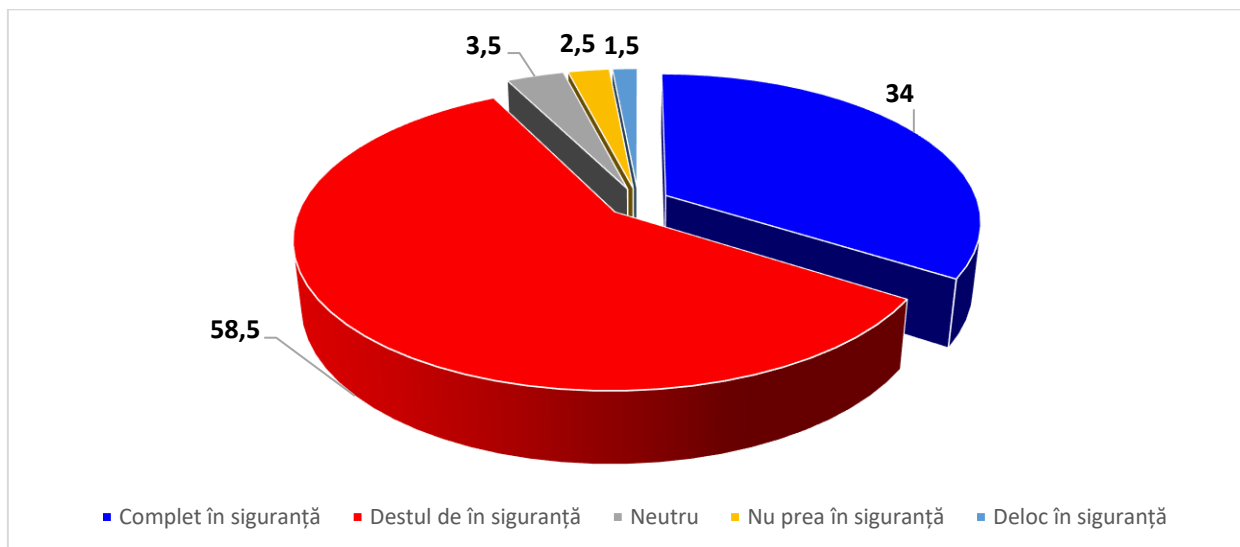
**Tabelul nr. 26 – Opinia cetățenilor cu privire la nevoia de lucrări noi de infrastructură**

	DA	NU	Nu știu/Nu mă interesează
Reparare drumuri	193	1	6
Asfaltare drumuri	197	0	3
Trotuare	198	1	1

Se observă că majoritatea respondenților consideră că este nevoie de lucrări noi de infrastructură, astfel 96,50% se referă la repararea drumurilor, 98,50% la asfaltarea drumurilor și 99,00% la trotuare. Sunt și respondenți care declară că nu este nevoie de noi lucrări de infrastructură cu privire la repararea drumurilor și a trotuarelor, câte 0,50% respondenți și alții care spun că nu știu sau nu îi interesează, dintre aceștia 3,00% se referă la repararea drumurilor, 1,50% la asfaltarea drumurilor și 0,50% la trotuare.

**Întrebarea 16. Cât de în siguranță vă simțiți atunci când mergeți singur/ă noaptea prin comună?**

La această întrebare 68 respondenți consideră că sunt complet în siguranță, 117 destul de în siguranță, 7 sunt neutri, 5 spun că nu prea se simt în siguranță și 3 nu se simt deloc în siguranță.

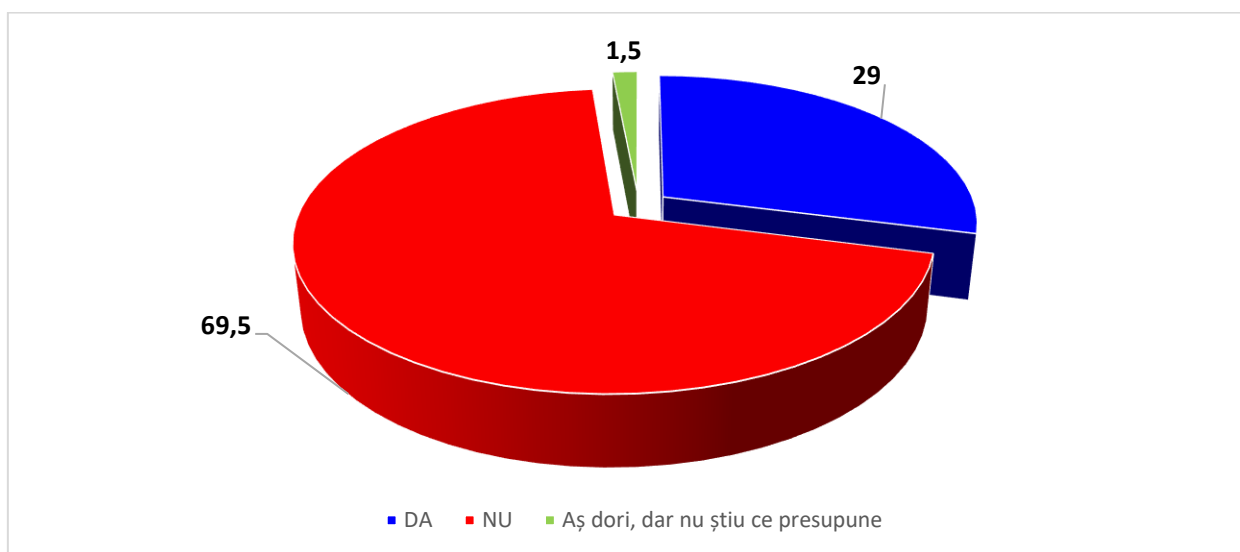


**Graficul nr. 33 – Gradul de siguranță/nesiguranță a respondenților**

Se observă că peste jumătate dintre respondenți (58,50%) se simt destul de în siguranță atunci când se deplasează noaptea prin comună, 34,00% se simt complet în siguranță, 3,50% se declară neutri, 2,50 spun că se nu prea se simt în siguranță atunci când se deplasează noaptea prin comună, iar 2,50% consideră că nu sunt deloc în siguranță.

#### **Întrebarea 17. Realizați colectarea selectivă a deșeurilor (hârtie/plastic/sticlă)?**

Cu privire la colectarea selectivă a deșeurilor 139 respondenți declară că nu colectează deșeurile selectiv, 58 respondenți colectează deșeurile selectiv, iar 3 respondenți spun că ar dori, dar nu știu ce presupune acest aspect.



**Graficul nr. 34 – Modul de colectare a deșeurilor (hârtie/plastic/sticlă)**



Colectarea selectivă a deșeurilor nu se realizează la un procent de 69,50% dintre respondenți, se realizează la 29,00% dintre respondenți, iar 1,50% spun că ar dori, dar nu știu ce presupune acest aspect.

**Întrebarea 18. Cum vă informați cu privire la activitatea administrației publice locale?**

Scopul acestei întrebări este de a afla dacă cetățenii comunei sunt informați despre activitatea administrației publice locale și sursele de informare. Astfel, putem constata că de cele mai multe ori cei mai mulți cetățeni, 103 se informează prin e-mail sau registratură, 89 de pe site-ul Primăriei, 73 din presa online, 27 din rețelele de socializare și 15 din presa scrisă.

Cei mai mulți respondenți, 39 respondenți folosesc uneori rețelele de socializare, 82 folosesc rareori presa online.

**Tabelul nr. 27 – Sursele de informare a cetățenilor cu privire la activitatea administrației publice locale**

	De cele mai multe ori	Uneori	Rareori	Niciodată	Nu urmăresc
<b>Site-ul instituției</b>	89	27	39	31	14
<b>Presa scrisă</b>	15	37	82	55	11
<b>Presa online</b>	73	38	41	29	19
<b>Rețele de socializare</b>	27	39	81	43	10
<b>e-mail sau registratură</b>	103	17	39	24	17

Site-ul instituției, ca sursă de informare de cele mai multe ori este accesat de 44,50% dintre respondenți, rareori este accesat de 19,50% dintre respondenți, niciodată de către 15,50% dintre respondenți, uneori este accesat de 13,50% dintre respondenți, iar 7,00% dintre respondenți nu-l urmăresc niciodată.

În ceea ce privește presa scrisă, 41,00% dintre respondenți declară că o utilizează rareori, 27,50% nu o utilizează niciodată, 18,50% o utilizează uneori, 7,50% o utilizează de cele mai multe ori și 5,50% nu urmăresc presa scrisă.



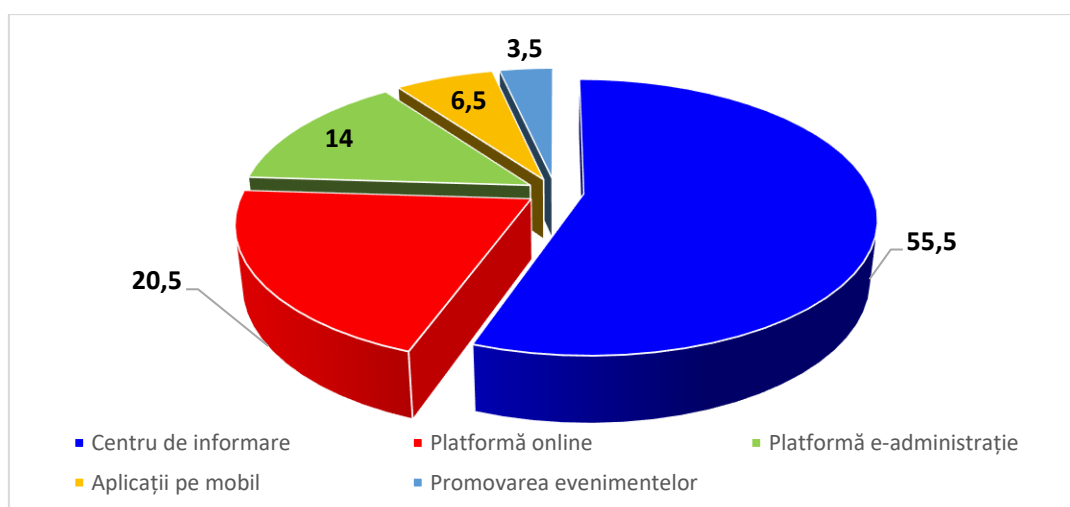
Situația cu privire la presa online, evidențiază că aceasta este utilizată de cele mai multe ori de un procent de 36,50% dintre respondenți, rareori de 20,50% dintre respondenți, uneori de 19,00% dintre respondenți, niciodată de 14,50% dintre respondenți și 9,50% dintre respondenți nu urmăresc presa online.

Rețelele de socializare sunt utilizate rareori de 40,50% dintre respondenți, niciodată de către 21,50% dintre respondenți, uneori de către 19,50% dintre respondenți, de cele mai multe ori de către 13,50% dintre respondenți și 5,00% dintre respondenți nu urmăresc rețelele de socializare.

51,50% dintre respondenți utilizează e-mailul sau registratura, de cele mai multe ori, pentru a se informa cu privire la activitatea administrației publice locale, 19,50% dintre respondenți rareori, 12,00% niciodată și câte 8,50% dintre respondenți folosesc e-mail-ul sau registratura uneori sau nu urmăresc.

### **Întrebarea 19. Ce instrumente considerați că ar facilita comunicarea între cetățeni și administrația publică locală?**

La această întrebare 111 respondenți (55,50%) consideră că, ar facilita comunicarea între cetățeni și administrația publică locală, un centru de informare pentru cetățeni, 41 respondenți (20,50%) dezvoltarea unei platforme online axată pe proiectele care se desfășoară în comună (prezentarea proiectelor, consultarea cetățenilor, sugestii de proiecte), 28 respondenți (14,00%) o platformă e-administrație, 13 respondenți (6,50%) dezvoltarea unor aplicații pe mobil pentru comunicarea rapidă (plăți prin SMS, sugestii, semnalarea unor probleme în timp real, solicitare informații) și 7 respondenți (3,50%) promovarea evenimentelor sau a programelor pentru comunitate pe rețelele de socializare sau prin aplicații pe mobil.

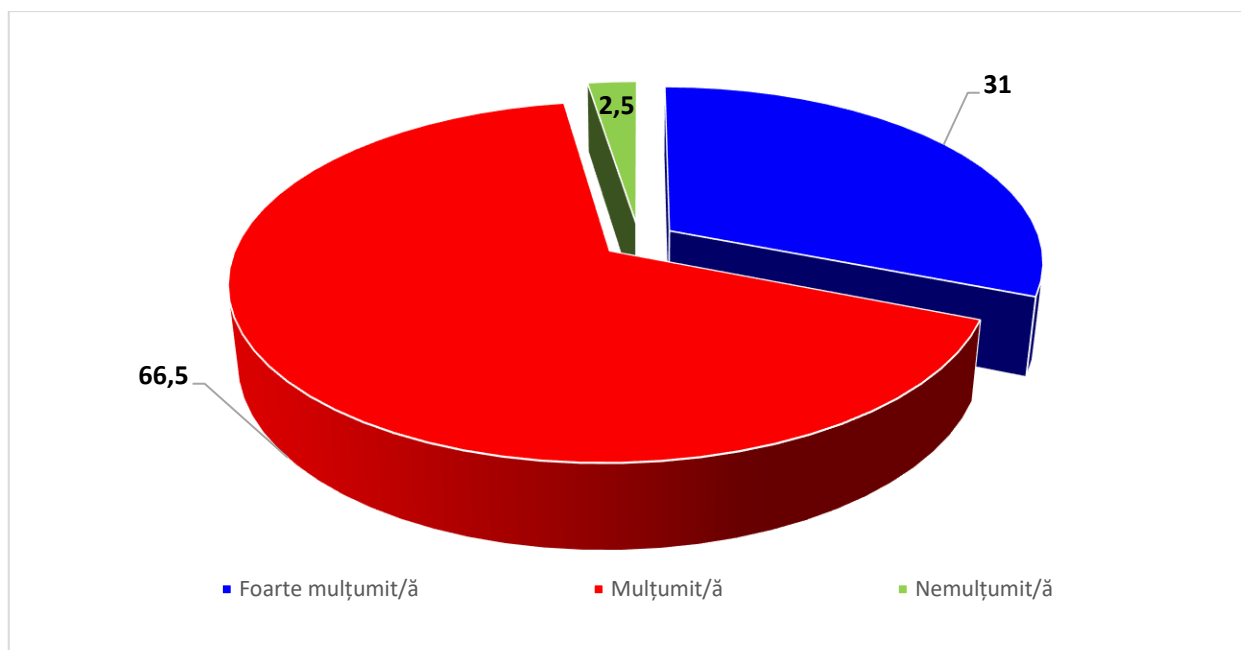


**Graficul nr. 35 – Instrumentele care ar facilita comunicarea între cetățeni și administrația publică locală**



**Întrebarea 20. Cât de mulțumiți sunteți de activitatea de până acum a Primarului comunei dumneavoastră?**

Scopul acestei întrebări era foarte clar, dorindu-se să se afle care este părerea respondenților vis-a-vis de activitatea de până acum a primarului comunei Lunca. Din totalul de 200 de răspunsuri validate, 62 respondenți au răspuns că sunt foarte mulțumiți de activitatea primarului, 133 au răspuns că sunt mulțumiți, iar 5 respondenți s-au declarat nemulțumiți de activitatea edilului comunei. Iată rezultatele întrebării din punctul de vedere al procentajelor:



**Graficul nr. 36 – Gradul de mulțumire/nemulțumire a respondenților privind activitatea Primarului**

După cum se poate observa majoritatea celor care au răspuns sunt mulțumiți, 66,50%, sau foarte mulțumiți, 31,00%, de activitatea pe care a desfășurat-o primarul comunei de la alegerea sa în funcție. Persoanele nemulțumite de activitatea edilului comunei reprezintă un procent foarte mic, respectiv 2,50%.

**Întrebarea 21. Ați avut în acest an contact (direct, telefonic sau în scris) cu vreun compartiment al Primăriei din comună?**

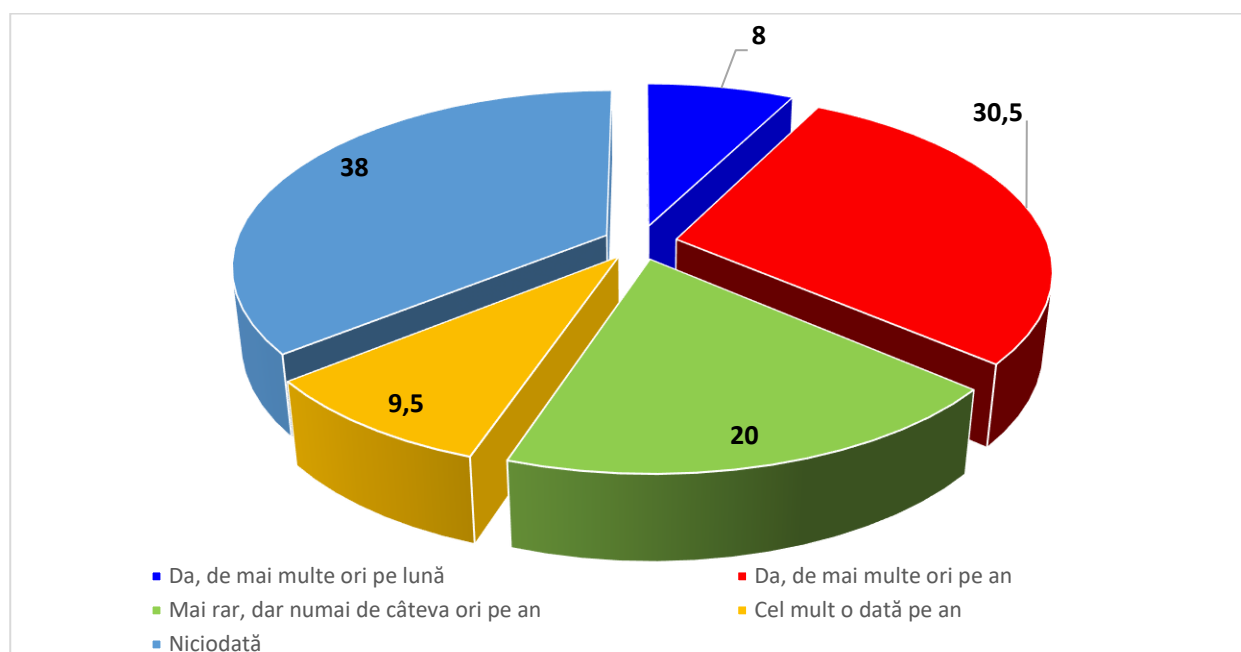
Întrebarea de față precum și următoarea întrebare doresc să identifice relațiile pe care le au localnicii cu serviciile Primăriei. Mai precis, aici, se dorește aflarea frecvenței contactelor dintre locuitorii comunei și serviciile Primăriei.





Din totalul de 200 de răspunsuri, 16 respondenți au declarat că au avut contact cu serviciile primăriei de mai multe ori pe lună, 61 de respondenți au avut contactat cu serviciile primăriei de mai multe ori pe an, 40 de respondenți mai rar sau numai de câteva ori pe an, 19 respondenți cel mult o dată pe an și în cele din urmă, 76 de persoane nu au contactat serviciile primăriei niciodată.

Din rezultate reiese că majoritatea celor intervievați, 38,00% nu au contactat niciodată serviciile primăriei, 20,00% au contactat mai rar serviciile primăriei numai de câteva ori pe an, iar cei care au contactat serviciile primăriei de mai multe ori pe an sunt în proporție de 30,50%. Cei care au contacte cu serviciile primăriei de mai multe ori pe lună sunt relativ puțini, respectiv 8,00%, iar cei care au contactat serviciile primăriei cel mult o dată pe an sunt în proporție de 9,50%.



**Graficul nr. 37 – Contactele respondenților cu compartimentele din cadrul Primăriei**

### **Întrebarea 22. Cât de importante considerați dumneavoastră următoarele aspecte referitoare la Primărie?**

Aspectele la care face referire această întrebare sunt: buna informare a cetățenilor de către personal, prelucrarea mai rapidă a cererilor/petițiilor, debirocratizarea activităților, acordarea de consultanță cetățenilor, colaboratori prietenoși, formulare pe înțelesul tuturor, birouri cu aspect plăcut, informații în timp util despre documentația necesară, zone de așteptare plăcute, clădiri adecvate pentru persoanele cu handicap, un birou unic pentru informații, posibilitatea de a rezolva anumite cereri într-un singur loc, scurtarea timpului de așteptare, simplitatea modului de găsim a birourilor, program de lucru adecvat publicului, ajutarea cetățenilor în completarea formularelor.



Dintre toate acestea cele mai importante aspecte referitoare la Primărie au fost desemnate următoarele: buna informare a cetățenilor de către personal, acordarea de consultanță cetățenilor, formulare pe înțelesul tuturor, birouri cu aspect plăcut, informații în timp util despre documentația necesară, posibilitatea de a rezolva anumite cereri într-un singur loc și program de lucru adecvat publicului, toate având 199 de răspunsuri. Din punct de vedere al calculelor procentuale, pe baza răspunsurilor date s-a ajuns la următoarele:

**Tabelul nr. 28 – Cele mai importante aspecte referitoare la activitatea din Primărie**

	<b>Foarte importante</b>	<b>Puțin importante</b>	<b>Neimportante</b>
Buna informare a cetățenilor de către personal	92,94%	7,06%	0,00%
Prelucrarea mai rapidă a cererilor și petițiilor	86,94%	4,06%	0,00%
Debirocratizarea activităților	70,00%	30,00%	0,00%
Acordarea de consultanță cetățenilor	72,83%	27,17%	0,00%
Colaboratori prietenoși	60,41%	38,57%	0,00%
Formulare pe înțelesul tuturor	78,78%	21,22%	0,00%
Birouri cu aspect plăcut	82,00%	28,00%	0,00%
Informații în timp util despre documentația necesară	78,00%	22,00%	0,00%
Zone de așteptare plăcute	76,00%	23,00%	1,00%
Clădiri adecvate pentru persoanele cu handicap	77,57%	22,43%	0,00%
Un birou unic pentru informații	80,00%	28,00%	1,00%
Posibilitatea de a rezolva anumite cereri într-un singur loc	83,85%	17,15%	0,00%
Scurtarea timpului de așteptare	90,00%	10,00%	0,00%
Simplitatea modului de găsim a birourilor	87,76%	12,24%	0,00%
Program de lucru adecvat publicului	91,93%	8,07%	0,00%
Ajutarea cetățenilor în completarea formularelor	92,00%	8,00%	0,00%

După cum se poate vedea, aspectele menționate mai sus au un procentaj de peste 75,00% ceea ce dovedește interesele clare ale localnicilor vis-a-vis de reducerea timpului de așteptare,



ajutarea în completarea formularelor și acordarea de asistență, precum și buna informare din partea primăriei.

Foarte puțini dintre respondenți au declarat ca neimportante vreunul din aspectele prezentate, drept dovadă avem faptul că la răspunsul acesta niciunul dintre aspecte nu depășește o cotă a răspunsurilor de 1,00%.

**Întrebarea 23. Vă rugăm să descrieți activitatea Primăriei pe baza următoarelor afirmații:**

La această întrebare respondenții au avut de caracterizat activitatea primăriei în funcție de câteva criterii bine stabilite. Din totalul răspunsurilor date cele mai cotate criterii au fost: dornică să ajute - 182 răspunsuri, competentă - 182 răspunsuri, demnă de încredere - 174 răspunsuri, bine organizată - 174 răspunsuri, eficientă - 170 răspunsuri, toate la categoria se potrivește pe deplin.

Iată cum arată situația procentajelor la această întrebare:

**Tabelul nr. 29 – Gradul de apreciere privind activitatea Primăriei**

	Se potrivește pe deplin	Se potrivește parțial	Nu se potrivește
Bine organizată	73,00%	25,00%	2,00%
Competentă	82,00%	17,00%	1,00%
Orientată spre cetățeni	70,00%	29,00%	1,00%
Nebirocratică	37,00%	62,00%	1,00%
Flexibilă	35,35%	61,62%	3,03%
Orientată spre servicii de calitate	60,00%	39,00%	1,00%
Demnă de încredere	75,00%	24,00%	1,00%
Eficientă	69,00%	30,00%	1,00%
Dornică să ajute	85,00%	14,00%	1,00%

După cum se poate observa, cele cinci caracteristici de care vorbeam mai înainte se potrivesc pe deplin în proporție de peste 70,00% la Primăria Lunca. De partea opusă se află caracteristica flexibilă care a obținut doar 35,35% la categoria se potrivește pe deplin, iar la categoria nu se potrivește deloc a obținut 3,03%.



**Întrebarea 24. Dacă ar trebui să dați o notă Primăriei, care ar fi aceasta (de la 10 foarte bine, la 1 nesatisfăcător)?**

Întrebarea de față este în spiritul celor două de dinaintea ei, toate încercând să determine care este relația dintre Primărie și localnici.

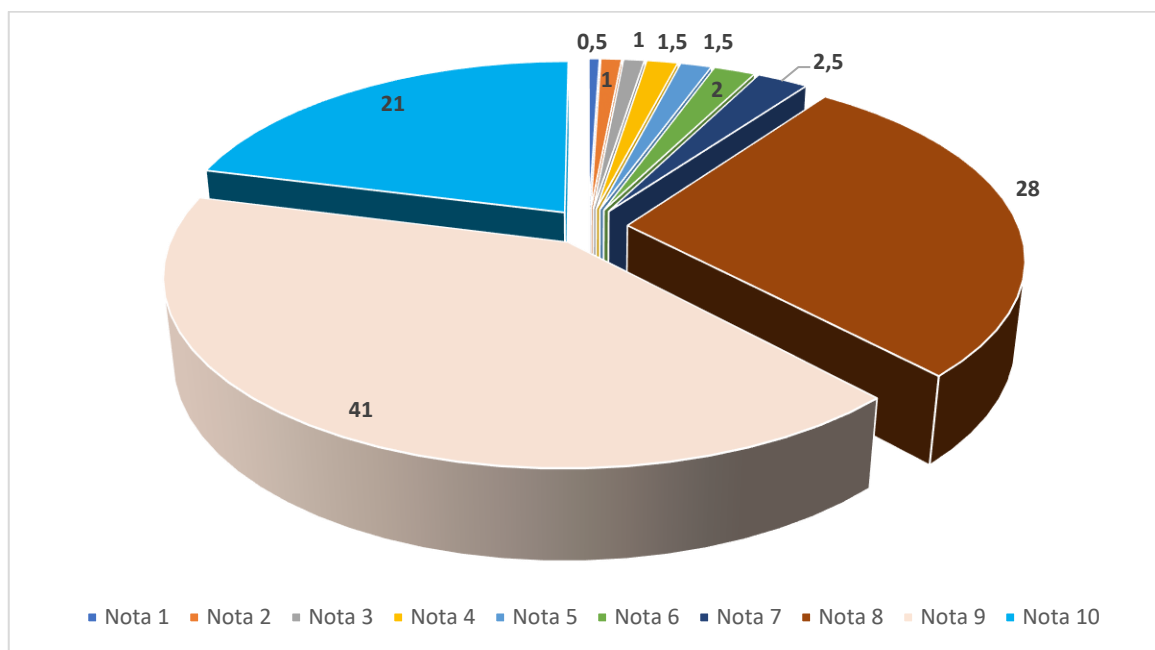
După cum se precizează și în textul întrebării respondenților li s-a solicitat să acorde o notă cu privire la activitatea Primăriei, de la 1 la 10, nota 10 corespunzând calificativului foarte bine, iar nota 1 calificativului nesatisfăcător.

Răspunsurile date au fost destul de clare în privința părerii respondenților, astfel din totalul de 200 de răspunsuri 82 au fost pentru nota nouă, 56 pentru nota opt, 42 de răspunsuri pentru nota zece, iar restul răspunsurilor împărțite la celelalte note.

**Tabelul nr. 30 – Note acordate pentru activitatea Primăriei**

Nota 1	Nota 2	Nota 3	Nota 4	Nota 5	Nota 6	Nota 7	Nota 8	Nota 9	Nota 10
1	2	2	3	3	4	5	56	82	42

Rezultatele întrebării exprimă clar lucruri care s-au exprimat și în cele două întrebări anterioare și anume că localnicii sunt mulțumiți de activitatea Primăriei, drept dovadă stând notele date de respondenți: nota 9 în proporție de 41,00%, nota 10 în proporție de 21,00%.

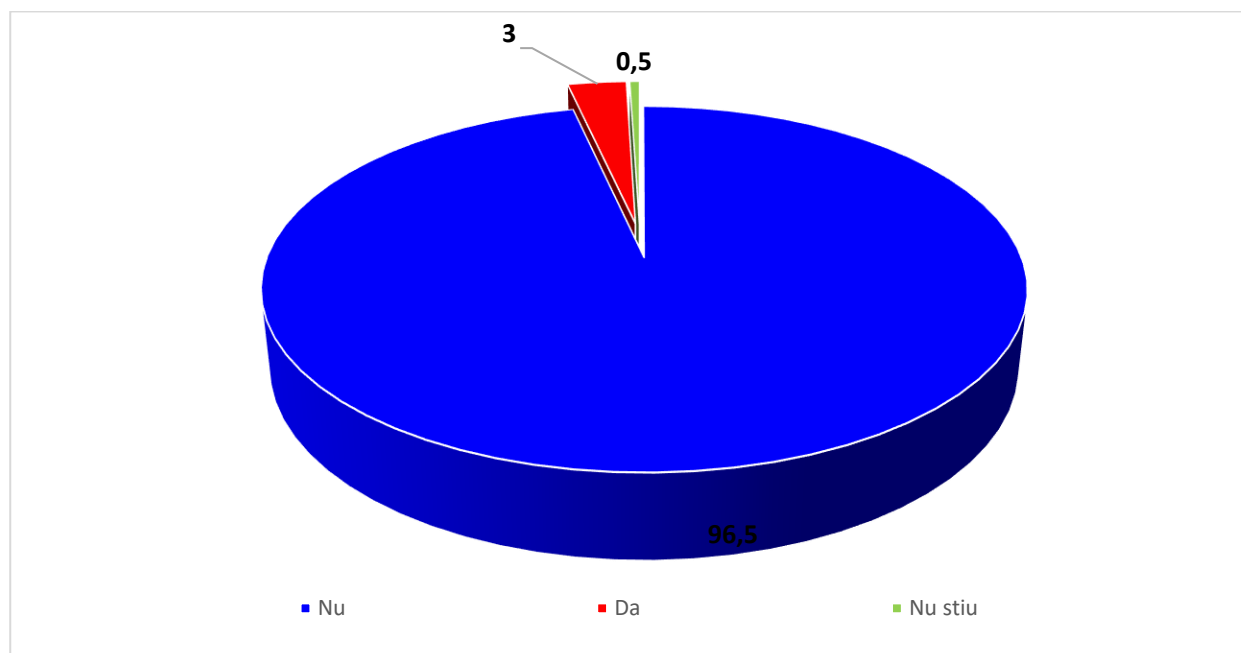


**Graficul nr. 38 – Notele acordate, exprimate în procente, privind activitatea Primăriei**



**Întrebarea 25. V-ați pus problema mutării domiciliului în altă localitate în următorii cinci ani?**

La această întrebare au răspuns negativ 193 de respondenți (96,50%), unul (0,50%) a declarat că nu știe, iar 6 (3,00%) au răspuns că ar dori să se mute în mediul urban.



**Graficul nr. 39 – Dorința cetățenilor de a-și schimba domiciliul în altă localitate**

**Întrebarea 26. Care sunt principalele trei motive pentru care v-ați muta domiciliul din comuna Lunca? (alegeți maxim 3 variante)**

Din cei 6 respondenți care și-ar dori să se mute în altă localitate, toți consideră că unul din motive ar fi locurile de muncă mai multe, 5 dintre aceștia consideră că s-au muta pentru locuri de muncă mai bine plătite, 3 pentru calitatea mai bună a serviciilor publice, 2 pentru serviciile medicale mai bune și câte 1 pentru servicii educaționale mai bune, respectiv nivelul ridicat de educație și cultură a populației.

Astfel, în procente 100% dintre cei 6 respondenți care și-ar schimba domiciliul sunt de părere că în mediul urban sunt locuri de muncă mai multe, 83,33% că locurile de muncă sunt mai bine plătite. La polul opus, 16,66% consideră că serviciile educaționale sunt mai bune, iar nivelul de educație și cultură al populației este mai ridicat.

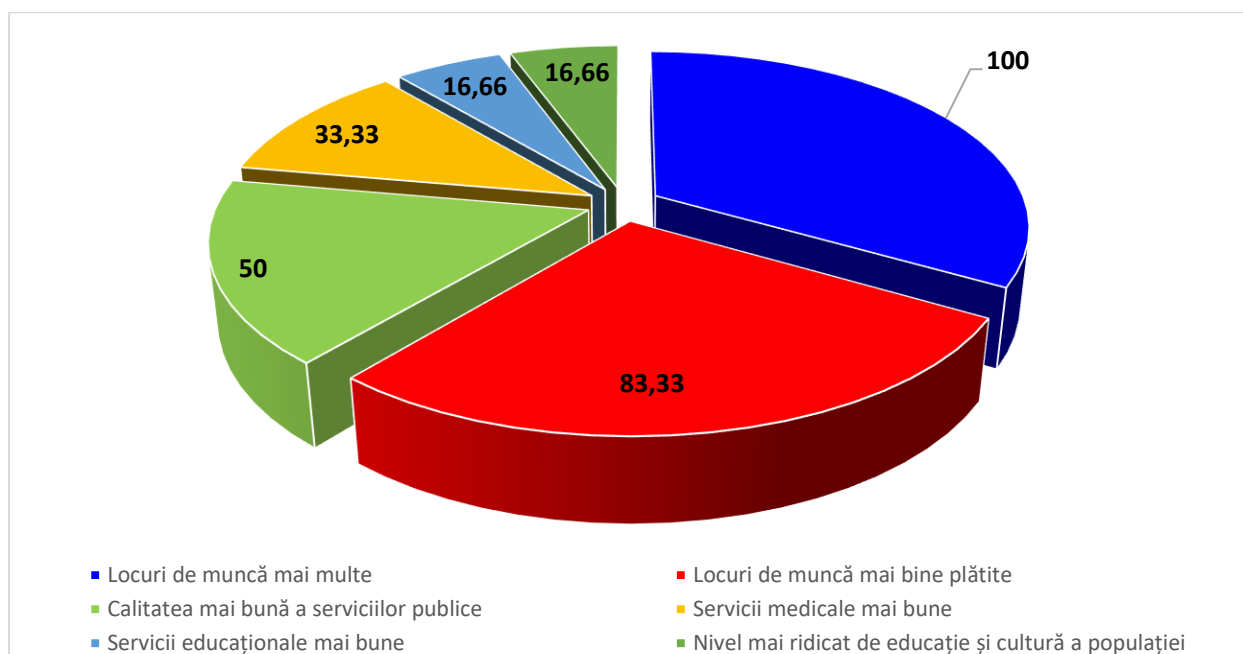
De asemenea, 50,00% s-ar muta în urban pentru că este mai bună calitatea serviciilor publice și 33,33% pentru servicii medicale mai bune.





**Tabelul nr. 31 – Motivele pentru care respondenții și-ar schimba domiciliul**

Motivele pentru care și-ar schimba domiciliul	Număr respondenți
Locuri de muncă mai bine plătite	5
Locuri de muncă mai multe	6
Servicii educaționale mai bune	1
Servicii medicale mai bune	2
Calitate mai bună a serviciilor publice	3
Nivel mai ridicat de educație și cultură a populației	1
Costul vieții mai mic	-
Motive care țin de familie	-



**Graficul nr. 40 – Motivele pentru care respondenții și-ar schimba domiciliul**

**Întrebarea 27. Ținând cont de problemele pe care le-ați identificat anterior, care ar fi cele mai importante cinci domenii în care ar trebui să se intervină? Selectați unul sau mai multe răspunsuri.**

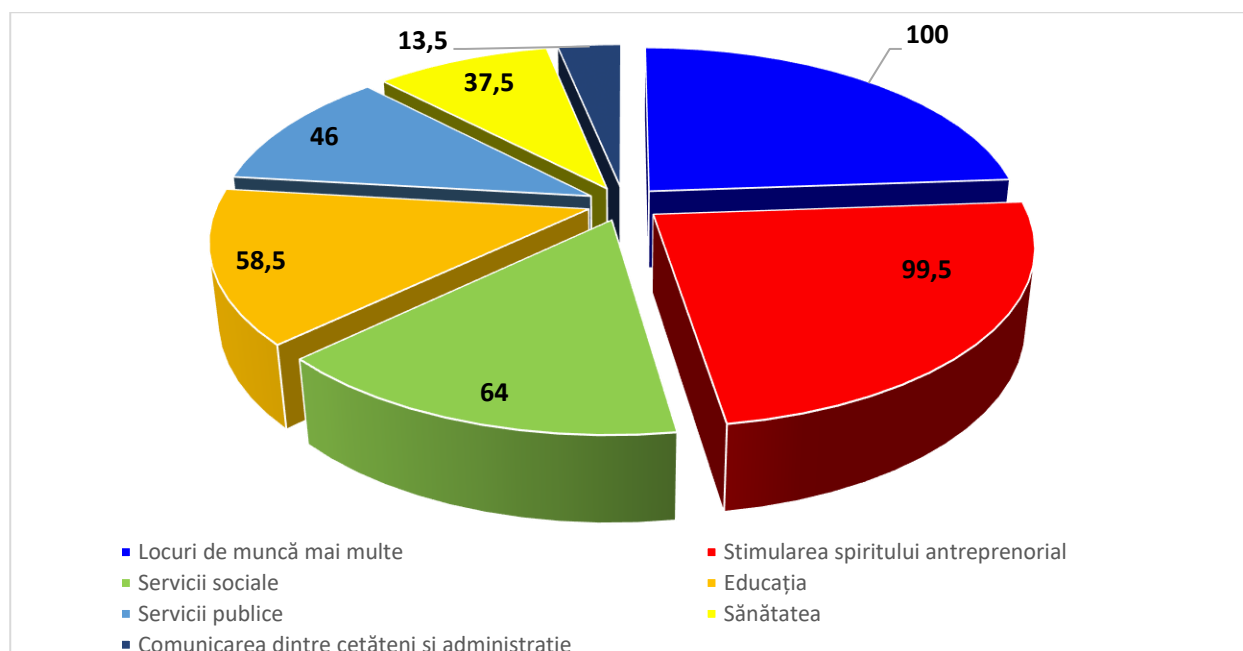
La această întrebare au răspuns toți respondenții, cei mai mulți dintre ei selectând mai multe răspunsuri, iar toți respondenții consideră că ar trebui să se intervină în oferta de locuri de muncă și 199 dintre respondenți în stimularea spiritului antreprenorial. La polul opus se află facilitarea comunicării dintre cetățeni și administrația publică locală, sănătatea și serviciile publice.



**Tabelul nr. 32 – Domeniile în care respondenții consideră că ar trebui să se intervină**

Motivele pentru care și-ar schimba domiciliul	Număr respondenți
Educație	117
Sănătate	75
Servicii sociale	128
Servicii publice	92
Stimularea spiritului antreprenorial	199
Ofertă de locuri de muncă	200
Facilitarea comunicării dintre cetățeni și administrația publică locală	27

Din punct de vedere procentual, se poate observa că în proporție de 100% respondenții consideră că ar trebui să se intervină pentru oferta de locuri de muncă, la mică distanță de stimularea spiritului antreprenorial (99,50%). După aceste două domenii urmează serviciile sociale din punctul de vedere a 64,00% dintre respondenți, educația 58,50% dintre respondenți, serviciile publice 46,00% dintre respondenți, sănătatea 37,50% dintre respondenți și facilitarea comunicării dintre cetățeni și administrația publică locală 13,50% dintre respondenți.



**Graficul nr. 41 – Domeniile în care respondenții consideră că ar trebui să se intervină**



## 9. Analiza SWOT

Analiza SWOT este o metodologie de analiză a unui proiect. Numele este descriptiv: Strengths (puncte tari), Weaknesses (puncte slabe), Opportunities (oportunități), Threats (riscuri).

Punctele tari și cele slabe sunt legate de comună și de strategiile acesteia, dar și de modul cum se compară cu concurența.

Oportunitățile și amenințările vin dinspre mediul de piață și din direcția concurenței; de regulă sunt factori asupra cărora zona în general nu are niciun control.

Analiza SWOT ia în considerare organizarea așezării, performanțele acesteia, produsele cheie și piețele strategice. De asemenea, permite concentrarea atenției asupra zonelor cheie și realizarea de prezumții (presupuneri) în zonele asupra cărora există cunoștințe mai puțin detaliate.

În urma realizării acestei analize se poate decide dacă zona își poate îndeplini planul și în ce condiții. Unele „oportunități” și „amenințări” vor rezulta din „punctele tari” și „punctele slabe” ale comunei. Amenințările pot fi concrete sau potențiale.

Întrebări cheie care îndrumă analiza strategică:

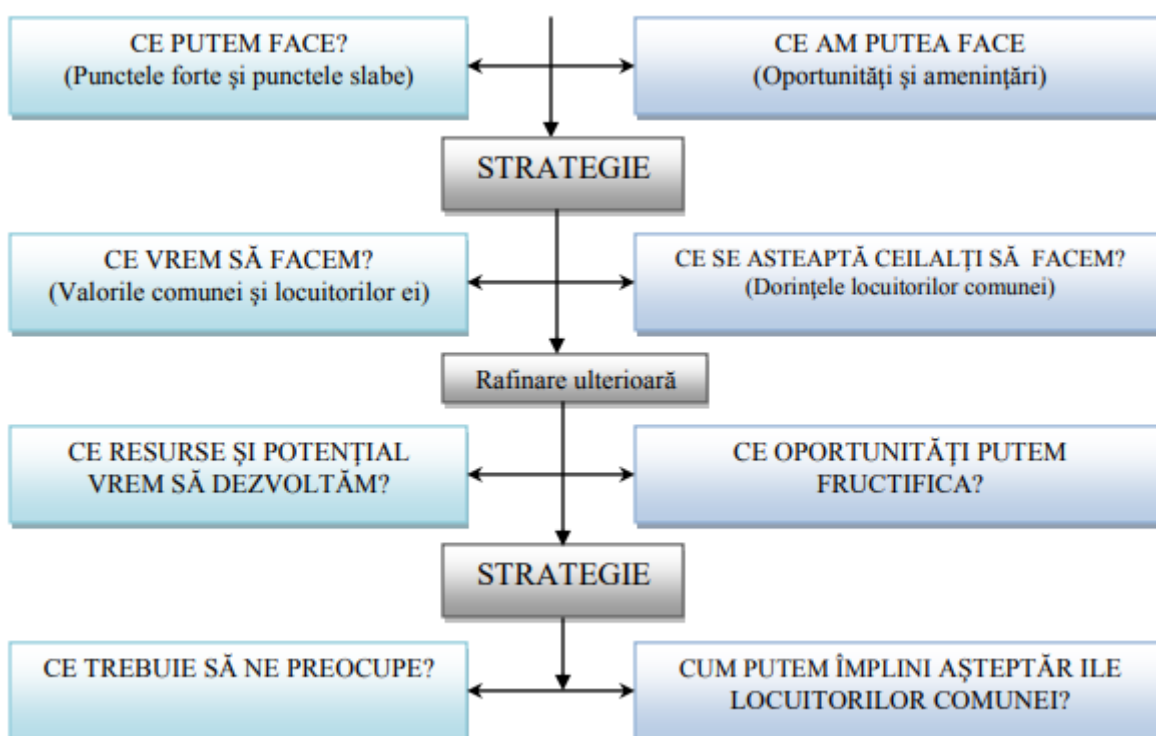


Figura nr. 7 – Întrebări cheie care îndrumă analiza strategică





### 1. DEMOGRAFIA ȘI FORȚA DE MUNCĂ

Puncte tari	Puncte slabe
<ul style="list-style-type: none"> <li>➤ populația comunei Lunca este de 4.023 locuitori;</li> <li>➤ 61,97% din populația comunei este activă (cu vârsta cuprinsă între 15 și 64 ani);</li> <li>➤ scăderea numărului de șomeri în ultimii 2 ani;</li> <li>➤ ospitalitatea recunoscută a locuitorilor;</li> <li>➤ locuitorii sunt activi în căutarea unui loc de muncă;</li> <li>➤ ponderea relativ scăzută a pensionarilor și a persoanelor peste 65 ani (25,18%);</li> <li>➤ rata infracționalității scăzută (coeficient de criminalitate 25,00%);</li> <li>➤ existența la nivel local a Postului de Poliție ce asigură ordinea și siguranța publică (la nivel local există 2 agenți de poliție).</li> </ul>	<ul style="list-style-type: none"> <li>➤ adaptare mai lentă a populației mature și vârstnice la schimbările și provocările lumii actuale, în general, și la fenomenul mobilității și reconversiei profesionale, în special;</li> <li>➤ densitatea populație mică (61,32 locuitori/km<sup>2</sup>);</li> <li>➤ reducerea numerică a populației stabile;</li> <li>➤ spor natural negativ;</li> <li>➤ migrarea persoanelor tinere spre mediul urban și străinătate, mai cu seamă a celor cu pregătire profesională înaltă;</li> <li>➤ capacitatea financiară relativ scăzută a locuitorilor comunei.</li> </ul>
Oportunități	Amenințări
<ul style="list-style-type: none"> <li>➤ distanța mică față de municipiul Botoșani, crește oportunitățile oferite pe piața muncii pentru locuitorii comunei;</li> <li>➤ atragerea de programe cu finanțare europeană pentru stimularea ocupării forței de muncă;</li> <li>➤ existența unor reglementări ce acordă facilități angajatorilor care creează noi locuri de muncă pentru șomeri, tineri absolvenți etc.;</li> <li>➤ organizarea de cursuri de formare și reconversie profesională în comună;</li> </ul>	<ul style="list-style-type: none"> <li>➤ scăderea numărului persoanelor calificate, prin ieșirea acestora din viața activă;</li> <li>➤ subfinanțarea sistemului de învățământ și astfel scăderea actului educațional va determina scăderea numărului de persoane cu studii medii și superioare;</li> <li>➤ creșterea șomajului în rândul absolvenților de liceu;</li> <li>➤ migrarea forței de muncă;</li> <li>➤ amplificarea pregătirii teoretice a forței de muncă în detrimentul aspectelor aplicative;</li> </ul>





<ul style="list-style-type: none"> <li>➤ accesarea fondurilor europene pentru dezvoltarea profesională a persoanelor active din comună;</li> <li>➤ creșterea nivelului de pregătire profesională a forței de muncă.</li> </ul>	<ul style="list-style-type: none"> <li>➤ creșterea ponderii muncii la negru, cu efecte negative asupra pieței muncii, economiei locale și asistenței sociale în perspectivă.</li> </ul>
--	---

## 2. AGRICULTURĂ ȘI DEZVOLTARE RURALĂ

 Puncte tari	 Puncte slabe
<ul style="list-style-type: none"> <li>➤ existența condițiilor și tradiției pentru dezvoltarea activităților agricole și zootehnice;</li> <li>➤ existența forței de muncă calificată în agricultură;</li> <li>➤ teren arabil în suprafață totală de 4.244 ha (57,45%);</li> <li>➤ pășuni în suprafață de 1.796 ha (24,31%);</li> <li>➤ fânețe în suprafață de 410 ha (5,55%);</li> <li>➤ vii în suprafață de 76 ha (1,03%);</li> <li>➤ livezi în suprafață de 17 ha (0,23%);</li> <li>➤ posibilitatea obținerii în gospodării a produselor naturale, ce pot fi comercializate; astfel populația își poate suplimenta veniturile;</li> <li>➤ facilități legislative privind arendarea suprafețelor agricole;</li> <li>➤ existența cadrului legislativ pentru întemeierea și dezvoltarea exploatărilor agricole, respectiv a fermelor zootehnice;</li> <li>➤ prezența fondurilor europene ce pot fi absorbite în vederea impulsivării afacerilor în agricultură;</li> </ul>	<ul style="list-style-type: none"> <li>➤ fragmentarea suprafețelor agricole ce conduce la practicarea unei agriculturi tradiționale slab competitive economic;</li> <li>➤ desființarea marilor unități productive și de cercetare de tip agricol, de unde rezultă productivitatea relativ scăzută a muncii în agricultură;</li> <li>➤ existența unor suprafețe cu destinație agricolă necultivate;</li> <li>➤ gradul de asociere al fermierilor este scăzut;</li> <li>➤ dezechilibru în ceea ce privește structura pe categorii de culturi și de folosință a terenurilor;</li> <li>➤ menținerea unor practici învechite și slab productive de cultură a plantelor și creștere a animalelor;</li> <li>➤ cultivarea legumelor se face în cea mai mare parte doar pentru consumul propriu;</li> <li>➤ investiții insuficiente în agricultură;</li> <li>➤ inexistența instalațiilor moderne de irigare;</li> <li>➤ lipsa unui sistem centralizat de desfacere al produselor agricole;</li> </ul>









	<ul style="list-style-type: none"> <li>➤ temerile producătorilor în ceea ce privește piața de desfacere a produselor agroalimentare din gospodărie;</li> <li>➤ utilaje agricole insuficiente pentru efectuarea la timp a lucrărilor agricole;</li> <li>➤ îmbătrânirea forței de muncă în agricultură;</li> <li>➤ lipsa resurselor materiale care să faciliteze angajarea specialiștilor în agricultură în domeniul rural în stadiul actual (slaba eficiență economică a exploatărilor agricole nu permite angajarea în totalitate a specialiștilor existenți).</li> </ul>
 <b>Oportunități</b>	 <b>Amenințări</b>
<ul style="list-style-type: none"> <li>➤ condiții favorabile de obținere a produselor ecologice, ce pot fi exportate în condiții deosebit de avantajoase;</li> <li>➤ facilități legislative privind arendarea suprafețelor agricole;</li> <li>➤ posibilitatea înființării unor ferme zootehnice;</li> <li>➤ accesarea fondurilor europene pentru finanțarea agriculturii;</li> <li>➤ existența cadrului legislativ pentru întemeierea și dezvoltarea exploatărilor agricole;</li> <li>➤ sprijinul oferit de Oficiul Județean pentru Consultanță Agricolă din județul Botoșani cu privire la accesarea fondurilor europene;</li> <li>➤ dezvoltarea economiei rurale și creșterea productivității în sectorul agricol;</li> <li>➤ existența Planului Național Strategic pentru Dezvoltare Rurală.</li> </ul>	<ul style="list-style-type: none"> <li>➤ numărul de concurenți în creștere pentru produsele agroalimentare de pe piața Uniunii Europene;</li> <li>➤ piață de desfacere mică pentru produsele agroalimentare din gospodăria la nivel județean și regional;</li> <li>➤ absența unui cadru legal pentru protejarea producției agricole interne;</li> <li>➤ cadrul legislativ instabil ce poate conduce la descurajarea producătorilor;</li> <li>➤ frecvența ridicată a perioadelor secetoase în agricultură;</li> <li>➤ parcul de utilaje agricole mic determină imposibilitatea încadrării în perioadele optime de executare a lucrărilor;</li> <li>➤ degradarea solurilor;</li> <li>➤ slaba informare a agricultorilor cu privire la normele europene.</li> </ul>



### 3. INFRASTRUCTURĂ ȘI MEDIU

 <b>Puncte tari</b>	 <b>Puncte slabe</b>
<ul style="list-style-type: none"> <li>➤ comuna are un număr mic de sate componente: Lunca, Stroești și Zlătunoaia;</li> <li>➤ distanța de 36 km față de municipiul Botoșani;</li> <li>➤ centre urbane importante apropiate: Flămânzi (32 km), Ștefănești (48 km), Bucecea (55 km); Săveni (64 km), Dorohoi (70 km), Suceava (77 km), Iași (92 km) și Darabani (100 km).</li> <li>➤ existența rețelei de electricitate ce acoperă în proporție de 98,2% teritoriul comunei;</li> <li>➤ rețeaua de iluminat public este bine dezvoltată și acoperă principalele puncte din comună;</li> <li>➤ existența rețelei de comunicare (telefonie fixă și mobilă);</li> <li>➤ existența la nivel local a unui sistem organizat de transport în comun și a stațiilor transport special amenajate;</li> <li>➤ desfășurarea la nivel local a unor campanii de educare a populației cu privire la protecția mediului;</li> <li>➤ la nivel local platformele de gunoi sunt închise.</li> </ul>	<ul style="list-style-type: none"> <li>➤ drumul județean și drumurile comunale ce tranzitează comuna Lunca sunt modernizate parțial;</li> <li>➤ unele sectoare din drumurile comunei sunt în stare proastă de întreținere și nu corespund nici din punct de vedere al îmbrăcăminții și nici al caracteristicilor în profil transversal și a asigurării vizibilității;</li> <li>➤ intersecțiile străzilor principale atât cu DJ sau DC, cât și a drumurilor secundare cu străzile principale sunt aproape în totalitate necorespunzătoare;</li> <li>➤ traficul eterogen (tractoare, căruțe, bicicliști, automobiliști și pietoni) care poate genera accidente rutiere, în special pe timp de noapte;</li> <li>➤ străzi înguste ce necesită lărgire;</li> <li>➤ sistem deficitar de marcarea stradală;</li> <li>➤ poduri ce necesită amenajări specifice și reabilitări;</li> <li>➤ străzile, necesită îmbrăcămințe definitivă pe măcar 50 m în adâncime la intersecțiile cu drumurile principale, deoarece acestea se încarcă cu noroi, periclitând siguranța circulației;</li> <li>➤ anumite sectoare de drum sunt neadaptate la clasa tehnică a drumurilor și la viteza de circulație;</li> <li>➤ străzile principale au șanțuri laterale pentru evacuarea apelor pluviale, unele dintre</li> </ul>



	<p>acestea neîntreținute sau din pământ, ducând la deficiențe în funcționare;</p> <ul style="list-style-type: none"> <li>➤ lipsa infrastructurii adecvate pentru biciclete ca mijloace alternative pentru creșterea mobilității și a transportului;</li> <li>➤ marea majoritate a străzilor din intravilan nu au trotuare și nu au locuri de parcare amenajate, parcare realizându-se pe carosabil;</li> <li>➤ inexistența rețelei de alimentare cu apă potabilă;</li> <li>➤ lipsa rețelei de canalizare și a unei stații de epurare moderne;</li> <li>➤ lipsa unui sistem centralizat de alimentare cu gaze naturale;</li> <li>➤ poluarea apelor de suprafață și subterane întrucât există infiltrații necontrolate;</li> <li>➤ depozitarea necontrolată a deșeurilor în locuri neamenajate;</li> <li>➤ inexistența unui punct de colectare a deșeurilor de echipamente electrice și electronice;</li> <li>➤ inexistența unei camere frigorifice destinate depozitării temporare a cadavrelor animaliere;</li> <li>➤ lipsa preocupărilor privind compostarea deșeurilor biodegradabile.</li> </ul>
 <b>Oportunități</b>	 <b>Amenințări</b>
<ul style="list-style-type: none"> <li>➤ existența fondurilor externe destinate pentru modernizarea drumurilor comunale și sătești;</li> </ul>	<ul style="list-style-type: none"> <li>➤ resurse financiare insuficiente pentru finanțarea și cofinanțarea proiectelor prin fonduri europene;</li> </ul>





<ul style="list-style-type: none"> <li>➤ existența fondurilor externe rambursabile și nerambursabile ce vizează sprijinirea dezvoltării infrastructurii locale;</li> <li>➤ existența la nivel județean a unui Sistem integrat de management al deșeurilor solide;</li> <li>➤ modernizarea drumurilor comunale;</li> <li>➤ realizarea rețelei de alimentare cu apă potabilă;</li> <li>➤ realizarea rețelei de canalizare și a stației de epurare și tratarea apelor reziduale;</li> <li>➤ realizarea rețelei de gaz metan.</li> </ul>	<ul style="list-style-type: none"> <li>➤ cunoștințe insuficiente legate de elaborarea și administrarea proiectelor finanțate din Fondurile Structurale pentru proiecte de infrastructură și mediu;</li> <li>➤ atitudinea de indiferență a populației și a agenților economici față de mediul înconjurător și conservarea acestuia;</li> <li>➤ lipsa resurselor materiale pentru îndeplinirea obiectivelor de investiții propuse;</li> <li>➤ lipsa informației în legătură cu programele de finanțare europeană.</li> </ul>
--	--

#### 4. ECONOMIE ȘI TURISM

<b>Puncte tari</b>	<b>Puncte slabe</b>
<ul style="list-style-type: none"> <li>➤ existența tradiției locale în creșterea animalelor;</li> <li>➤ existența unor întreprinzători locali ce oferă locuri de muncă pentru populația locală;</li> <li>➤ potențial existent pentru obținerea de produse ecologice;</li> <li>➤ suportul administrației locale oferit noilor investitori;</li> <li>➤ existența în comună a agenților economici în domenii ca: agricultură, industrie, servicii și comerț;</li> <li>➤ existența și păstrarea tradițiilor locale;</li> <li>➤ existența unui cadru natural cu potențial turistic (pentru agroturism și turismul de agrement, respectiv turismul cultural);</li> <li>➤ existența bisericilor ortodoxe ce promovează tradițiile locale;</li> </ul>	<ul style="list-style-type: none"> <li>➤ resurse financiare la nivel local insuficiente pentru susținerea/promovarea unor investiții;</li> <li>➤ slaba diversificare a societăților în domeniile industriei ușoare și alimentației;</li> <li>➤ infrastructura de susținere a mediului de afaceri local este deficitară;</li> <li>➤ absența implementării sistemului de calitate în cadrul proceselor de producție și a produselor;</li> <li>➤ lipsa centrelor de colectare și prelucrare a produselor agricole;</li> <li>➤ mediul de afaceri slab reprezentat la nivel local;</li> <li>➤ infrastructura structurilor de alimentație publică și de primire turistică slab dezvoltată;</li> </ul>





<ul style="list-style-type: none"> <li>➤ existența monumentelor istorice de interes local.</li> </ul>	<ul style="list-style-type: none"> <li>➤ lipsa inițiativelor în domeniul agroturistic la nivel local;</li> <li>➤ lipsa structurilor de primire turistică cu funcțiuni de cazare.</li> </ul>
 <b>Oportunități</b>	 <b>Amenințări</b>
<ul style="list-style-type: none"> <li>➤ existența structurilor ce oferă sprijin agenților economici și a producătorilor agricoli în vederea accesării fondurilor europene utilizate pentru dezvoltarea capacităților de producție;</li> <li>➤ creșterea capacității antreprenoriale;</li> <li>➤ atragerea de noi investitori în comună prin facilitățile pe care administrația locală le pune la dispoziție;</li> <li>➤ oportunități de finanțare ale Uniunii Europene;</li> <li>➤ posibilitatea accesării creditelor cu dobândă subvenționată pentru crearea de noi locuri de muncă în mediul rural;</li> <li>➤ existența programelor guvernamentale în derulare de susținere a sectorului IMM;</li> <li>➤ existența fondurilor externe nerambursabile pentru dezvoltarea infrastructurii turistice din mediul rural;</li> <li>➤ existența fondurilor guvernamentale acordate pentru reabilitarea lăcașelor de cult;</li> <li>➤ existența unui program de dezvoltare a turismului la nivel județean și regional;</li> <li>➤ încurajarea la nivel județean și regional a unor noi forme de turism (religios, rural, ecologic);</li> </ul>	<ul style="list-style-type: none"> <li>➤ instabilitatea legislativă;</li> <li>➤ interes redus al investitorilor pentru demararea de afaceri în comună, datorită infrastructurii fizice și sociale neadecvate, raportat la potențialul comunei;</li> <li>➤ lipsa de receptivitate și flexibilitate a populației locale la cerințele pieței care determină decalaje economice mari, greu de recuperat;</li> <li>➤ oferte de creditare greu accesibile (garanții mari);</li> <li>➤ rata ridicată a dobânzii la credite;</li> <li>➤ creșterea ratei inflației și a ratei de schimb valutar;</li> <li>➤ reinstalarea unei stări de criză economică la nivel global;</li> <li>➤ creșterea ponderii muncii la negru, cu efecte negative asupra pieței muncii, economiei locale și asistenței sociale în perspectivă;</li> <li>➤ nepromovarea suficientă a zonei pentru atragerea turiștilor;</li> <li>➤ migrarea turistică către alte regiuni.</li> <li>➤ sistemul foarte greoi și birocratic în ceea ce privește obținerea de certificate pentru produsele ecologice și bio;</li> </ul>







<ul style="list-style-type: none"> <li>➤ îmbunătățirea condițiilor infrastructurii fizice și de utilități la nivel local, județean și regional;</li> <li>➤ amenajarea și promovarea târgurilor sătești.</li> </ul>	<ul style="list-style-type: none"> <li>➤ lipsa interesului oamenilor de afaceri pentru investiții în energiile regenerabile.</li> </ul>
--	---



### 5. EDUCAȚIE, CULTURĂ ȘI CULTE

 Puncte tari	 Puncte slabe
<ul style="list-style-type: none"> <li>➤ existența infrastructurii educaționale (unități educaționale din categoria: grădinițe și școli);</li> <li>➤ existența în comună a cinci biserici;</li> <li>➤ existența și implementarea unui management școlar adecvat și aliniat cu standardele europene în unitățile de învățământ public local;</li> <li>➤ existența în comună a unui cămin cultural;</li> <li>➤ existența în comună a unei biblioteci comunale;</li> <li>➤ gradul de acoperire integral al posturilor didactice din școli cu cadre calificate, titulare pe post;</li> <li>➤ organizarea la nivelul teritoriului comunei a unor evenimente ce au ca scop promovarea culturii și tradițiilor locale (în special în cadrul unităților școlare) și nu numai;</li> <li>➤ existența copiilor și elevilor cu rezultate bune/foarte bune la învățătură și diferitele concursuri școlare;</li> <li>➤ existența terenurilor de sport și a spațiilor de joacă special amenajate.</li> </ul>	<ul style="list-style-type: none"> <li>➤ populația școlarizată în învățământul gimnazial în scădere din cauza migrației elevilor în învățământul gimnazial din municipiul Bârlad sau abandonarea școlii;</li> <li>➤ lipsa supravegherii video în două dintre unitățile educaționale locale;</li> <li>➤ lipsa sistemului de pază în unitățile locale educaționale;</li> <li>➤ dezvoltarea medie a bazei materiale pentru desfășurarea activităților pentru discipline pentru chimie, biologie, fizică;</li> <li>➤ unitățile de învățământ sunt insuficient echipate cu mobilier și materiale didactice;</li> <li>➤ dotarea necorespunzătoare a căminelor culturale;</li> <li>➤ dezvoltarea insuficientă a bazei materiale pentru desfășurarea activităților de educație fizică.</li> </ul>





 <b>Oportunități</b>	 <b>Amenințări</b>
<ul style="list-style-type: none"> <li>➤ existența fondurilor externe destinate infrastructurii de susținerea a activităților sportive;</li> <li>➤ existența unui proiect de lege prin care părinții să fie amendați dacă există absenteism în rândul copiilor;</li> <li>➤ introducerea muncii în folosul comunității pentru acoperirea echivalentului în lei al amenzilor neachitate;</li> <li>➤ reabilitarea și/sau modernizarea școlilor și grădiniței din comună;</li> <li>➤ construirea unei săli de sport în cadrul școlilor;</li> <li>➤ înființarea unui Centru de Documentare și Informare la nivel de comună.</li> </ul>	<ul style="list-style-type: none"> <li>➤ fonduri externe insuficiente alocate pentru reabilitarea, modernizarea și dotarea unităților școlare;</li> <li>➤ reducerea populației școlare din cauza declinului natalității;</li> <li>➤ buget insuficient alocat învățământului public generând fenomene de dotare materială la limita necesarului unităților sau recurgerea la finanțare paralelă prin aportul familiilor;</li> <li>➤ migrarea cadrelor didactice din sistemul educațional, deoarece nu sunt motivate și nu le sunt asigurate condițiile adecvate pentru desfășurarea activității.</li> </ul>

## 6. SĂNĂTATE ȘI ASISTENȚĂ SOCIALĂ

 <b>Puncte tari</b>	 <b>Puncte slabe</b>
<ul style="list-style-type: none"> <li>➤ existența unui dispensar medical în comună și a două farmacii;</li> <li>➤ existența la nivel local a infrastructurii și personalului specializat de prestare servicii medicale;</li> <li>➤ informare operativă cu privire la formele de ajutor de stat;</li> <li>➤ implicarea activă a autorităților locale în problemele comunității;</li> <li>➤ grad relativ redus de inadaptare socială a locuitorilor comunei;</li> </ul>	<ul style="list-style-type: none"> <li>➤ serviciile acordate sunt afectate de bugetul insuficient;</li> <li>➤ fonduri insuficiente destinate asistenței medicale;</li> <li>➤ sistemul de ajutor social nu încurajează reintegrarea activă;</li> <li>➤ personal insuficient pentru asistență socială;</li> <li>➤ societatea civilă insuficient implicată în rezolvarea problemelor locale din sfera socială;</li> </ul>





<ul style="list-style-type: none"> <li>➤ la nivel local se acordă atenție serviciilor sociale în vederea rezolvării situațiilor specifice din comunitate.</li> </ul>	<ul style="list-style-type: none"> <li>➤ informare insuficientă cu privire la alte fonduri sociale;</li> <li>➤ migrarea populației către zonele urbane în vederea investigațiilor medicale;</li> <li>➤ lipsa aparaturii moderne din sistemul medical local;</li> <li>➤ lipsa aparatelor medicale adecvate determină migrarea locuitorilor către unitățile medicale din mediul urban.</li> </ul>
 <b>Oportunități</b>	 <b>Amenințări</b>
<ul style="list-style-type: none"> <li>➤ rezolvarea cazurilor medicale deosebite în sistemul medical județean;</li> <li>➤ promovarea la nivel național a principiilor naturiste și adoptării standardelor alimentare sănătoase;</li> <li>➤ sprijinirea financiară a școlărilor care doresc obținerea unei burse de studiu;</li> <li>➤ existența fondurilor destinate pentru reabilitarea și dotarea corespunzătoare a unităților medicale;</li> <li>➤ încurajarea și susținerea la nivel național a centrelor sociale multifuncționale prin programare de finanțare;</li> <li>➤ existența fondurilor nerambursabile destinate pentru dezvoltarea de centre de zi pentru copii, adulți și vârstnici;</li> <li>➤ existența programelor complexe de urmărire a stării de sănătate a populației;</li> <li>➤ dezvoltarea economică a comunei poate conduce la suplimentarea veniturilor destinate asistenței sociale;</li> </ul>	<ul style="list-style-type: none"> <li>➤ reacție nefavorabilă la sistemul de norme sanitare impuse;</li> <li>➤ costurile ridicate pot conduce la renunțarea la dotări;</li> <li>➤ pragul de rentabilitate depinde de numărul de persoane active asistate;</li> <li>➤ politici de specializare zonală a centrelor de asistență sanitară;</li> <li>➤ creșterea gradului de sărăcie prin prisma înăsprii condițiilor de acordare a ajutoarelor sociale și scăderii numărului de beneficiari;</li> <li>➤ costul serviciilor medicale în creștere;</li> <li>➤ lista medicamentelor compensate sau gratuite nu acoperă necesităților populației;</li> <li>➤ costul medicamentelor foarte ridicat și existența situațiilor în care veniturile mici ale populației restricționează dreptul la tratarea diferitelor afecțiuni;</li> <li>➤ condiții aspre de funcționare a centrelor multifuncționale;</li> </ul>





<ul style="list-style-type: none"> <li>➤ politica socială susținută din partea Uniunii Europene;</li> <li>➤ existența Strategiei Naționale Anti-sărăcie.</li> </ul>	<ul style="list-style-type: none"> <li>➤ inexistența unei necorelării a legislației în vigoare ce reglementează centrele multifuncționale și politica de angajare/dezvoltare de noi locuri de muncă în sistemul public;</li> <li>➤ sursele de finanțare pentru medicina primară foarte reduse;</li> <li>➤ bugete reduse acordate pentru medicina primară (medicamente și consumabile).</li> </ul>
---	---

### 7. ADMINISTRAȚIE PUBLICĂ LOCALĂ

 Puncte tari	 Puncte slabe
<ul style="list-style-type: none"> <li>➤ implicarea efectivă a conducerii la nivel de vârf în procesul de conștientizare și aplicare a acțiunilor legate de reformă în administrație;</li> <li>➤ existența procedurilor ce reglementează fluxul de documente în instituție;</li> <li>➤ aplicarea metodologiei de evaluare a performanțelor personalului angajat în administrația publică ce vizează organizarea muncii în instituție;</li> <li>➤ transparență în recrutarea și în promovarea personalului;</li> <li>➤ participarea, în limita fondurilor a tuturor categoriilor de personal la activități de formare continuă;</li> <li>➤ existența la nivelul instituției a unei strategii de formare continuă a funcționarilor publici predominantă la nivelul instituției a relațiilor de colaborare între colegi;</li> </ul>	<ul style="list-style-type: none"> <li>➤ rezistența la schimbare manifestată de o parte din personalul instituției;</li> <li>➤ resurse financiare insuficiente destinate modernizării și dezvoltării activităților instituției;</li> <li>➤ insuficienta conștientizare a noțiunilor de eficiență, rentabilitate și transparență în administrarea domeniului public și privat al comunei;</li> <li>➤ dificultăți de comunicare internă între diferitele compartimente funcționale și între structuri ale administrației publice locale;</li> <li>➤ existența încă a unui sentiment de frustrare a funcționarilor (angajați contractuali și funcționari publici) motivat de sistemul de salarizare, promovare, precum și de menținerea unei imagini publice negative a funcționarului din administrația publică;</li> </ul>



<ul style="list-style-type: none"> <li>➤ existența unui program de contabilitate și salarii;</li> <li>➤ existența unui cadru legal coerent și stabil privind liberul acces la informația de interes public și transparența actului administrativ.</li> </ul>	<ul style="list-style-type: none"> <li>➤ posibilități reduse de motivare financiară a personalului și de atragere a persoanelor cu calificare superioară în structurile funcționarilor publici;</li> <li>➤ resurse financiare limitate pentru susținerea programului de pregătire;</li> <li>➤ încărcarea cu sarcini suplimentare peste cele prevăzute în fișa postului datorită insuficienței personalului din instituție;</li> <li>➤ lipsa de interes a cetățenilor în a se implica activ în procesul de luare a deciziei la nivel local.</li> </ul>
 <b>Oportunități</b>	 <b>Amenințări</b>
<ul style="list-style-type: none"> <li>➤ posibilități de accesare a unor fonduri externe destinate în mod special modernizării administrației publice;</li> <li>➤ lucrări de cadastru imobiliar intravilan și extravilan, PUG;</li> <li>➤ dotări administrație locală (calculatoare, copiatoare, scanere, birouri etc);</li> <li>➤ dezvoltarea unor legături puternice între consiliul județean și autoritățile locale;</li> <li>➤ mai multe posibilități de instruire a personalului prin agenții de formare profesională.</li> </ul>	<ul style="list-style-type: none"> <li>➤ teama de risc, inerția unor funcționari publici – mai ales din funcțiile de conducere;</li> <li>➤ tendința mass-mediei de a reflecta cu precădere și, de regulă, fără a verifica – aspectele negative ale anumitor activități din administrație, de cele mai multe ori informațiile fiind greșit interpretate sau neînțelese;</li> <li>➤ dificultatea realizării unei strategii și a unor planuri de acțiune care să reziste schimbărilor politice – clasa politică actuală nu are încă suficientă maturitate încât să aprecieze și să implementeze programele inițiate de conducerile instituțiilor din mandatele anterioare;</li> <li>➤ schimbări legislative prea frecvente pentru a fi asimilate eficient.</li> </ul>





PARTEA A II-A

STRATEGIA DE DEZVOLTARE LOCALĂ A COMUNEI LUNCA PENTRU  
PERIOADA 2021-2027

1. Analiza de impact a măsurilor întreprinse în perioada de referință a Strategiei de dezvoltare locală a comunei Lunca, 2016-2020

O evaluare a strategiei de dezvoltare locală aplicată de comuna Lunca în perioada 2016-2020 este necesară pentru identificarea și analiza rezultatelor, efectelor, mecanismelor implementării și formularea de recomandări și lecții învățate. Evaluarea rezultatelor strategiei este utilă pentru furnizarea dovezilor și informațiilor cu caracter strategic referitor la ceea ce s-a obținut și cum s-a obținut, prin implementarea strategiei, în vederea îmbunătățirii strategiei pentru perioada 2021-2027. Astfel, pe orizontul de timp 2016-2020, la nivelul comunei Lunca au fost identificate **5 obiective strategice**, corelarea cu domeniile de intervenție fiind redată mai jos:

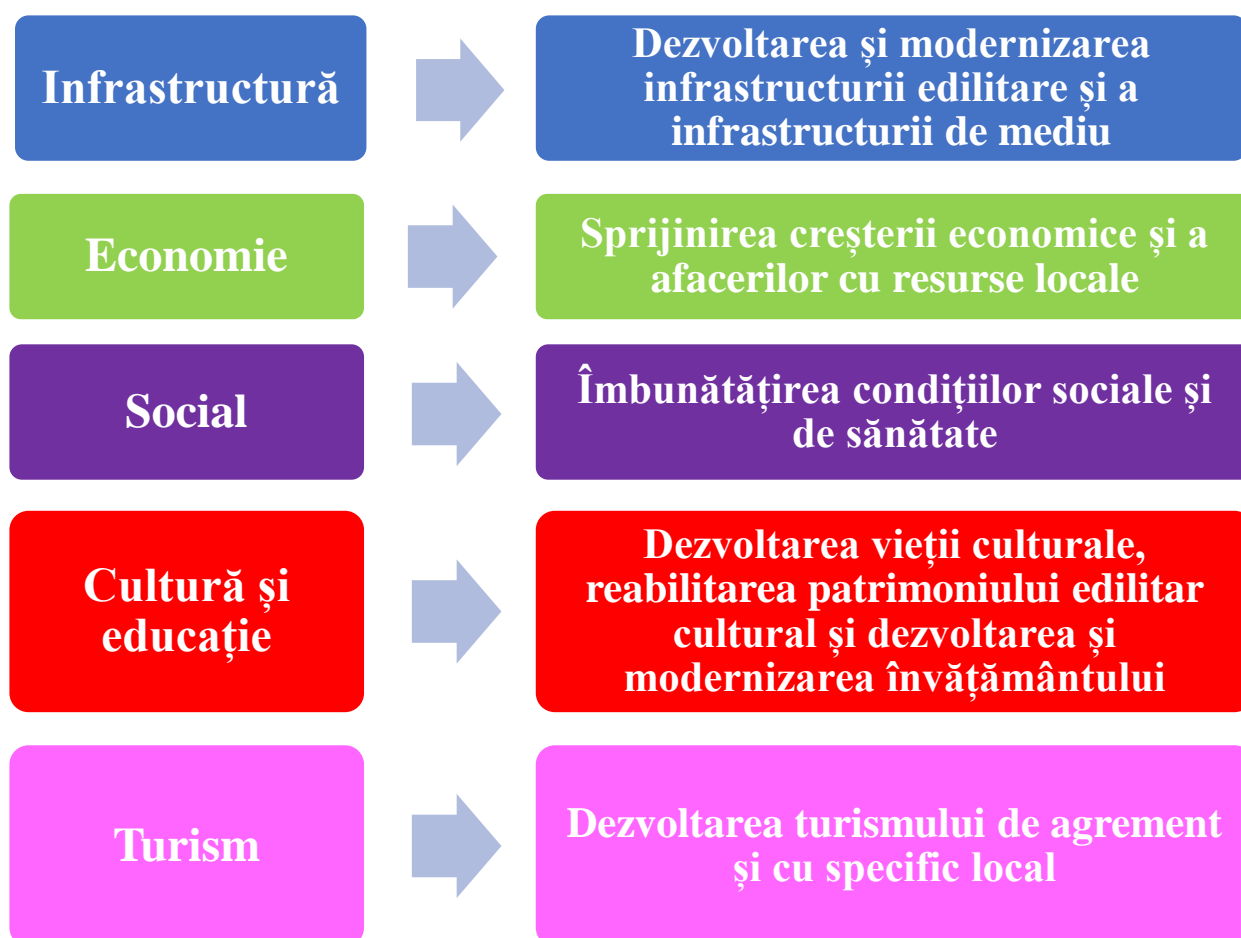


Figura nr. 8 – Domenii de intervenție și obiective strategice stabilite pentru perioada 2016-2020



În ceea ce privește relevanța strategiei anterioare, aceasta poate fi apreciată din punctul de vedere al relevanței față de nevoile socio-economice identificate în analiza contextului anterior. Legătura dintre nevoile inițiale la momentul elaborării strategiei și măsurile propuse, menite să răspundă acelor nevoi, este evidentă, astfel încât se poate aprecia că logica de intervenție a strategiei la nivelul comunei Lunca a fost foarte relevantă.

Totuși, strategia anterioară a fost deficitară în ceea ce privește definirea indicatorilor de realizare adecvați pentru a putea oferi o imagine clară asupra realizărilor obținute în raport cu rezultatele așteptate.

Pentru analiza eficacității, respectiv a progresului înregistrat în realizarea obiectivelor propuse este necesară o evaluare a modului în care măsurile de acțiune propuse în cadrul strategiei și-au atins țintele stabilite. Evaluarea a fost îngreunată însă de lipsa unor indicatori de realizare sau de rezultat pentru obiectivele stabilite, astfel încât analiza progresului s-a realizat în funcție de gradul de implementare a măsurilor stabilite pentru fiecare obiectiv în parte.

**Tabelul nr. 33 - Analiza eficacității măsurilor de acțiune aferente obiectivelor strategice, în funcție de gradul de implementare al proiectelor propuse pentru perioada 2016-2020 și măsuri nerealizate**

Obiectiv	Grad de implementare (%)	Măsuri nerealizate
<b>OS 1 - Dezvoltarea și modernizarea infrastructurii edilitare și a infrastructurii de mediu</b>	<b>30%</b>	✓ reabilitare și modernizare drumuri comunale;
	<b>0%</b>	✓ pietruirea drumurilor de pământ și a celor aflate în stare proastă de funcționare;
	<b>5%</b>	✓ decolmatarea șanțurilor de-a lungul drumurilor satești;
	<b>0%</b>	✓ construirea de trotuare pietonale de-a lungul arterelor principale din interiorul comunei;
	<b>0%</b>	✓ modernizarea iluminatului public pe raza comunei Lunca;
	<b>0%</b>	✓ înființarea rețelei de alimentare cu apă în toate satele comunei;



Obiectiv	Grad de implementare (%)	Măsurile nerealizate
	0%	✓ înființarea unui sistem de canalizare și epurare a apelor uzate în comuna Lunca;
	0%	✓ extinderea rețelei de gaze naturale sate comunei Lunca;
	0%	✓ amenajarea albiilor pâraielor din comună;
	0%	✓ program de împădurire pentru evitarea alunecărilor de teren;
	0%	✓ sisteme fotovoltaice pentru producerea energiei electrice pentru iluminatul public.
<b>OS 2: Sprijinirea creșterii economice și a afacerilor cu resurse locale</b>	0%	✓ înființarea unui birou specializat de informare și comunicare în relația cu mediul de afaceri;
	0%	✓ introducerea unor facilități fiscale pentru investitori;
	0%	✓ simplificarea procedurilor de autorizare-certificare-funcționare și comunicare cu mediul de afaceri;
	0%	✓ aplicarea unei sistem de facilități pentru retenția populației tinere active și pentru dezvoltarea spiritului antreprenorial;
	0%	✓ încurajarea producției de legumicultură prin înființarea unei unități de prelucrare legume și fructe;
	0%	✓ înființarea unui centru de colectare a produselor agricole.
<b>OS. 3: Îmbunătățirea condițiilor sociale și de sănătate</b>	0%	✓ înființarea Centrului de permanență Lunca;
	0%	✓ înființarea unui Centru Social Multifuncțional;



Obiectiv	Grad de implementare (%)	Măsurile nerealizate
	0%	✓ înființarea unui serviciu de îngrijire medicală la domiciliu;
	0%	✓ înființarea unui centru de medicină paliativă;
	0%	✓ înființarea unui centru de servicii de recuperare;
	0%	✓ amenajarea de spații de joacă pentru copii;
	0%	✓ extinderea măsurilor pentru asistența socială;
	0%	✓ înființarea unui centru de îngrijire pentru bătrâni.
<b>OS. 4: Dezvoltarea vieții culturale, reabilitarea patrimoniului edilitar cultural și dezvoltarea și modernizarea învățământului</b>	0%	✓ susținerea și dezvoltarea artei meșteșugărești;
	0%	✓ reparația și întreținerea monumentelor istorice și a lăcașelor de cult din comuna Lunca;
	0%	✓ îmbunătățirea eficienței energetice a școlilor și grădinițelor din comuna Lunca;
	0%	✓ înființare centru tip After-school;
	5%	✓ reabilitarea și dotarea instituțiilor școlare cu mobilier și materiale didactice moderne, în ton cu standardele europene;
	0%	✓ înființarea unui Centru pentru Informare, Orientare și Consiliere Profesională pentru elevii din ultimul an al ciclului de învățământ gimnazial;
	0%	✓ valorificarea culturală a sitului arheologic de la Lunca,
<b>OS 5: Dezvoltarea turismului de</b>	0%	✓ înființarea de structuri turistice de cazare, alimentație și recreere (gospodării



Obiectiv	Grad de implementare (%)	Măsurile nerealizate
<b>agrement și cu specific local.</b>	<b>0%</b>	<p>țăărănești, pensiuni și ferme agroturistice) în care va fi păstrat specificul tradițional completat cu facilități moderne capabile să asigure confortul turiștilor;</p> <p>✓ construirea unei unități de cazare în comuna Lunca;</p> <p>✓ amenajarea unei tabere ocupaționale pentru copii;</p> <p>✓ organizarea unui birou de marketing pentru sectorul turistic local.</p>
	<b>0%</b>	
	<b>0%</b>	

Principala problemă întâmpinată în implementarea strategiei a fost legată de lipsa fondurilor, ceea ce reprezintă o provocare și pentru perioada următoare. În măsura în care se dovedesc a fi în continuare necesare pentru viziunea de dezvoltare ulterioară a comunei, măsurile rămase neimplementate vor fi transpuse în strategia pentru perioada 2021-2027.

Evaluarea eficienței în implementarea strategiei este de asemenea îngreunată din lipsa unui sistem de monitorizare adecvat și dificultatea de a compara indicatorii de rezultat cu indicatori propuși la începutul perioadei de programare a strategiei, în ceea ce privește utilizarea eficientă a resurselor.

Impactul Strategiei de Dezvoltare Locală 2014-2020 este evaluat prin prisma efectului de ansamblu al beneficiilor aduse de strategie asupra unui număr cât mai mare de persoane, justificând astfel utilitatea strategiei. Se remarcă faptul că marea parte a măsurilor implementate au vizat domeniul infrastructurii edilitare și de mediu, urmat de cel al îmbunătățirea condițiilor sociale și de sănătate. Impactul așteptat prin implementarea acestor măsuri vizează creșterea calității vieții locuitorilor comunei.

Indicatorii de evaluare a impactului strategiei nu pot fi aplicați pe deplin din cauza lipsei datelor statistice și a valorilor de referință, necesitând prin urmare a fi identificați și completați pentru strategia viitoare.

În privința sustenabilității, respectiv a șanselor ca rezultatele atinse să fie păstrate sau dezvoltate în viitor, este necesară o implicare pro-activă atât a autorității locale, cât și a locuitorilor,



pentru utilizarea în bune condiții a investițiilor realizate și pentru valorificarea acestora după principiile unui management durabil.

## 2. Conceptul de dezvoltare locală

### 2.1. Contextul strategic european, național, regional și județean

Strategia de Dezvoltare Locală 2021-2027 se suprapune temporal pentru două cicluri de programare ale Uniunii Europene, respectiv: perioada de programare 2014-2020, care se va încheia efectiv doar la finalul anului 2023 (prin aplicarea mecanismului „N+3”), respectiv perioada de programare 2021-2027.

De asemenea, pandemia de Covid-19 instalată în Europa și la nivel global, cel mai probabil, va conduce, la adoptarea de noi politici, orientate cu precădere către contracararea efectelor economice și sociale ale acestui eveniment neprevăzut.

Cu toate acestea, liniile directoare ale politicilor Uniunii Europene pentru următoarea perioadă de programare au fost deja stabilite.

Obiectivul Strategiei **Europa 2020** a fost acela de a se asigura că redresarea economică a Uniunii Europene (U.E.) în urma crizei economice și financiare este susținută de o serie de reforme în vederea punerii unor baze solide pentru creștere economică și crearea de locuri de muncă până în 2020.

Pentru realizarea acestei ambiții, U.E. și-a stabilit **5 mari obiective** de atins până în 2020 cel târziu (creșterea la cel puțin 75% a procentului din populația cu vârsta cuprinsă între 20 și 64 de ani care are un loc de muncă; investirea a 3% din produsul intern brut în cercetare și dezvoltare; reducerea cu cel puțin 20% a emisiilor de gaze cu efect de seră, creșterea la 20% a procentului energiilor regenerabile și creșterea cu 20% a eficienței energetice; reducerea ratei abandonului școlar la mai puțin de 10% și creșterea la cel puțin 40% a procentului diplomelor de învățământ superior; reducerea cu 20 de milioane a numărului persoanelor amenințate cu sărăcia sau cu excluziunea socială), obiective susținute de **7 inițiative emblematice** la nivel european și în țările U.E.: Uniunea inovării, Tineretul în mișcare, agenda digitală pentru Europa, o Europă eficientă din punctul de vedere al utilizării resurselor, o politică industrială adaptată erei globalizării, strategia pentru noi competențe și noi locuri de muncă și Platforma europeană de combatere a sărăciei.





La nivel european, piața unică, bugetul U.E. și politica externă europeană constituie instrumente suplimentare pentru îndeplinirea obiectivelor strategiei Europa 2020.

Strategia Europa 2020 este pusă în aplicare prin orientări generale pentru politicile economice ale țărilor U.E. și ale Uniunii Europene în ansamblu. Țările U.E. au fost invitate să transpună obiectivele Europa 2020 în obiective naționale. Comisia Europeană este responsabilă cu monitorizarea progreselor.

Obiectivele 20/20/20 au fost stabilite și preluate în ultimii ani de toate țările membre U.E. și reeșalonate spre obiective mai noi și mai ambițioase către un orizont de timp mai mare 2030 și se referă la o nouă strategie de eficientizare energetică.

	EMISII DE GAZE CU EFECT DE SERĂ	ENERGIE DIN SURSE REGENERABILE	EFICIENȚĂ ENERGETICĂ	INTERCONECTARE	CLIMA ÎN CADRUL PROGRAMELOR FINANȚATE DE UE	CO2 DIN:
<b>2020</b>	-20 %	20 %	20 %	10 %	2014-2020 20 %	
<b>2030</b>	≤ -40 %	≥ 32 %	≥ 32,5 %	15 %	2021-2027 25 %	AUTOTURISME -37,5% Camioane -31% Camioane -30%

Cauză de revizuire în creștere până în 2030

Sursa: Comunicare a Comisiei Europene COM(2019) 285 final

**Figura nr. 9 – Cadrul de politici privind clima și energia pentru 2030**

În iulie 2019, Institutul European de Inovare și Tehnologie, organism independent al U.E., creat în 2008, care consolidează capacitatea de inovare a Europei, a propus obiectivele pentru **Strategia de inovare pentru perioada 2021-2027**, a căror implementare va fi urmărită prin următorul program al U.E. de cercetare și inovare Orizont Europa (2021-2027):

Obiectiv 1: Creșterea impactului regional al comunităților de cunoaștere și inovare.

Obiectiv 2: Stimularea capacității de inovare a învățământului superior.

Obiectiv 3: Lansarea noilor CCI-uri (Comunități de cunoaștere și inovare).

**Strategia europeană pentru tineret 2019-2027** recunoaște că tinerii sunt dornici să își ia în mâini propriile destine, să stabilească relații cu ceilalți și să le acorde sprijin și că ar trebui acordată o atenție deosebită tinerilor care riscă să fie marginalizați pe baza potențialelor surse de discriminare, cum ar fi originea etnică, genul, orientarea sexuală, handicapul, religia, convingerile sau opinia politică ale acestora.



Au fost definite **11 obiective europene** pentru tineret care prezintă o viziune pentru o Europă care le permite tinerilor să își realizeze pe deplin potențialul și identifică domenii intersectoriale care afectează viețile tinerilor și indică care sunt provocările care trebuie abordate:

1. O Uniune Europeană mai conectată cu tinerii.
2. Egalitate pentru toate genurile.
3. Societăți incluzive.
4. Informare și dialog constructiv.
5. Sănătate mintală și bunăstare.
6. Dezvoltarea tinerilor în mediul rural.
7. Locuri de muncă de calitate pentru toți.
8. Învățământ de calitate.
9. Spații ale tinerilor și participare pentru toți.
10. O Europă verde și durabilă.
11. Organizații de/pentru tineret și programe europene.

În cadrul următorului buget pe termen lung al UE pentru 2021-2027, **Politica de Coeziune a Uniunii Europene** propune **5 priorități investiționale**:

- **O Europă mai inteligentă**, prin inovare, digitalizare, transformare economică și sprijinirea întreprinderilor mici și mijlocii;
- **O Europă mai verde**, fără emisii de carbon, punerea în aplicare a Acordului de la Paris și investiții în tranziția energetică, energia din surse regenerabile și combaterea schimbărilor climatice;
- **O Europă mai conectată**, cu rețele strategice de transport și digitale;
- **O Europă mai socială**, pentru realizarea pilonului european al drepturilor sociale și sprijinirea calității locurilor de muncă, a învățământului, a competențelor, a incluziunii sociale și a accesului egal la sistemul de sănătate;
- **O Europă mai apropiată de cetățenii săi**, prin sprijinirea strategiilor de dezvoltare conduse la nivel local și a dezvoltării urbane durabile în UE.

De asemenea, Politica de Coeziune are în vedere și două aspecte orizontale, respectiv: Consolidarea capacității administrative și Cooperarea în afara zonei de program.

### **Agenda 2030 pentru dezvoltare sustenabilă**

Agenda 2030 este un program de acțiune globală în domeniul dezvoltării cu un caracter universal și care promovează echilibrul între cele trei dimensiuni ale dezvoltării durabile –



economic, social și de mediu. Aceasta cuprinde 17 obiective de dezvoltare durabilă (ODD) și 169 de ținte care urmăresc să fie realizate până în 2030:

1. Fără sărăcie – eradicarea sărăciei în toate formele sale și în orice context.
2. Foamete „zero” – eradicarea foametei, asigurarea securității alimentare, îmbunătățirea nutriției și promovarea unei agriculturi durabile.
3. Sănătate și bunăstare – asigurarea unei vieți sănătoase și promovarea bunăstării tuturor la orice vârstă.
4. Educație de calitate – garantarea unei educații de calitate și promovarea oportunităților de învățare de-a lungul vieții pentru toți.
5. Egalitate de gen – realizarea egalității de gen și împuternicirea tuturor femeilor și a fetelor.
6. Apă curată și sanitație – asigurarea disponibilității și managementului durabil al apei și sanitație pentru toți.
7. Energie curată și la prețuri accesibile – asigurarea accesului tuturor la energie la prețuri accesibile, într-un mod sigur, durabil și modern.
8. Muncă decentă și creștere economică – promovarea unei creșteri economice susținute, deschise tuturor și durabile, a ocupării depline și productive a forței de muncă și a unei munci decente pentru toți.
9. Industrie, inovație și infrastructură – construirea unor infrastructuri rezistente, promovarea industrializării durabile și încurajarea inovației.
10. Inegalități reduse – reducerea inegalităților în interiorul țărilor și de la o țară la alta.
11. Orașe și comunități durabile – dezvoltarea orașelor și a așezărilor umane pentru ca ele să fie deschise tuturor, sigure, reziliente și durabile.
12. Consum și producție responsabile – asigurarea unor tipare de consum și producție durabile.
13. Acțiune climatică – luarea unor măsuri urgente de combatere a schimbărilor climatice și a impactului lor.
14. Viața acvatică – conservarea și utilizarea durabilă a oceanelor, mărilor și a resurselor marine pentru o dezvoltare durabilă.
15. Viața terestră – protejarea, restaurarea și promovarea utilizării durabile a ecosistemelor terestre, gestionarea durabilă a pădurilor, combaterea



deșertificării, stoparea și repararea degradării solului și stoparea pierderilor de biodiversitate.

16. Pace, justiție și instituții eficiente – promovarea unor societăți pașnice și incluzive pentru o dezvoltare durabilă, a accesului la justiție pentru toți și crearea unor instituții eficiente, responsabile și incluzive la toate nivelurile.

17. Parteneriate pentru realizarea obiectivelor - consolidarea mijloacelor de implementare și revitalizarea parteneriatului global pentru dezvoltare durabilă.

## OBIECTIVELE PENTRU DEZVOLTARE DURABILĂ



**Figura nr. 10 – Obiectivele pentru dezvoltare durabilă**

Agenda 2030 pentru dezvoltare durabilă se structurează pe cei trei piloni definiți în Raportul Comisiei Brundtland:

1. Echitatea socială – prin care națiunile în curs de dezvoltare trebuie să aibă posibilitatea de a-și satisface nevoile de bază în ceea ce privește ocuparea forței de muncă, alimentația, asigurarea energiei, apei și canalizării;
2. Creșterea economică – la nivelul națiunilor în curs de dezvoltare pentru a se apropia de calitatea vieții din țările dezvoltate;
3. Mediul – cu nevoia de a conserva și îmbunătăți baza de resurse disponibile prin schimbarea treptată a modului în care trebuie să se dezvolte și să fie folosite tehnologiile.



### **Agenda teritorială 2030 (draft 2019)**

Propunerea pentru Agenda Teritorială 2030 prezintă două obiective majore: **O Europă Justă** (echitabilă) și **O Europă Verde**, precum și șase priorități pentru dezvoltarea teritoriului european în ansamblul său și a tuturor teritoriilor sale:

**O Europă Justă (echitabilă)** – care oferă perspective de viitor pentru toate locurile și toți oamenii:

- Europă echilibrată – dezvoltare teritorială mai echilibrată, utilizând diversitatea Europei:
  - încurajarea cartierelor, municipalităților, județelor, regiunilor și statelor membre să coopereze pentru îmbunătățirea calității lucrului și a vieții;
  - investirea în toate teritoriile și consolidarea prosperității economice și a competitivității globale în toată Europa;
  - factorii de decizie de la toate nivelurile de guvernare vor fi invitați să promoveze modele de dezvoltare policentrică, care oferă un rol pentru toate orașele;
  - încurajarea decidenților de la toate nivelurile de guvernare să utilizeze potențialul unic al teritoriilor cu specific geografic și să răspundă în mod corespunzător constrângerilor acestora, prin abordări integrate și cooperative;
- Regiuni funcționale – dezvoltare locală și regională și mai puține inegalități între teritorii:
  - dialogul cu factorii de decizie din orașe de toate mărimile pentru a aplica o abordare integrată de guvernare pe mai multe nivele;
  - implicarea actorilor de la diferite nivele de guvernare, sectoare de politică și grupuri ale societății;
  - decidenții de la nivel local și regional își vor întări cooperarea în cadrul strategiilor pe termen lung bazate pe teritoriu (paced-based strategies) pentru zonele urbane, periurbane, rurale, periferice și slab populate și vor aborda legăturile funcționale dintre zonele învecinate;
- Integrare și dincolo de frontiere – trăind și muncind peste granițele naționale:
  - încorporarea stabilă a cooperării transfrontaliere, transnaționale și macroregionale în strategiile de dezvoltare naționale, regionale și locale;



- cooperarea strategică interregională, grupările europene de cooperare teritorială, regiunile funcționale și acordurile juridice transfrontaliere sunt exemple de abordări stabile care facilitează cooperarea între diferite domenii administrative și depășesc proiectele de cooperare unică;
- intensificarea dialogului cu factorii de decizie de la toate nivelurile pentru a coordona între țări, politicile sectoriale relevante la nivel național și pentru a diminua obstacolele existente în calea cooperării.

**O Europă Verde** – care ne protejează traiul comun și modelează procesele de tranziție a societății:

- Mediu sănătos – medii ecologice mai bune și orașe și regiuni neutre din punct de vedere climatic:
  - dezvoltarea de soluții bazate pe natură (nature-based solutions) și de rețele de infrastructură ecologică, care leagă ecosistemele și zonele protejate, în domeniul planificării spațiale și a altor politici relevante;
  - respectarea limitelor naturale ale traiului comun și creșterea rezilienței tuturor teritoriilor la impactul schimbărilor climatice;
  - concentrarea muncii pe întărirea conștientizării și abilitarea comunităților locale și regionale pentru protejarea, reabilitarea, utilizarea și reutilizarea mediilor (construite), peisajelor, culturilor și a altor valori unice.
- Economie circulară – economii locale puternice și durabile într-o lume globalizată:
  - sprijinirea tranziției Europei spre o economie circulară și dezvoltarea proceselor de simbioză industrială bazată pe teritoriu;
  - sprijinirea dezvoltării de strategii locale și regionale de economie circulară care leagă economiile locale și economiile globale;
  - încurajarea diversificării economiilor locale și a eforturilor de întărirea a capacităților de inovare în toate regiunile.
- Conexiuni durabile – conectivitate digitală și fizică durabilă a teritoriilor:
  - inițierea unor dialoguri între actorii relevanți pe tema necesității unui acces corespunzător la rețele de internet de mare viteză și de telefonie mobilă în toate teritoriile și a nevoii unei infrastructuri digitale cu o amprentă scăzută de carbon;
  - îmbunătățirea, în continuare, a legăturii dintre planificarea regională și dezvoltarea rețelelor transeuropene (TEN), având în vedere că legea





tuturor teritoriilor cu noduri majore de transport sprijină conexiunile comerciale internaționale și oportunitățile de dezvoltare locală;

- planificatorii spațiali și planificatorii din transport vor explora noi modele pentru mobilitate locală și regională, ca un serviciu, și vor coopera pentru accesul multimodal și ecologic la centrele urbane.

### **Obiectivul de cooperare teritorială europeană (Interreg) pentru perioada 2021-2027**

În cadrul obiectivului de cooperare teritorială europeană (Interreg), Fondul European de Dezvoltare Regională și, după caz, instrumentele de finanțare externă ale Uniunii sprijină următoarele cinci componente:

**Componenta 1** - cooperarea transfrontalieră între regiunile limitrofe pentru a promova dezvoltarea regională integrată (se concentrează asupra frontierelor terestre) și cuprinde cooperarea transfrontalieră internă și cooperarea transfrontalieră externă (cu beneficiari ai Instrumentului de asistență pentru preaderare (IPA), țări partenere sprijinite de Instrumentul de vecinătate, dezvoltare și cooperare internațională (IVDCI) și Federația Rusă).

**Componenta 2** - cooperarea transnațională și cooperarea maritimă pe teritorii transnaționale vaste sau în jurul bazinelor maritime naționale, cu implicarea partenerilor regionali și locali ai programelor din statele membre, din țările terțe și din țările partenere, precum și din Groenlanda, în vederea atingerii unui grad mai înalt de integrare teritorială.

**Componenta 3** - cooperarea între regiunile ultraperiferice și între acestea și țări terțe învecinate, țări partenere sau alte teritorii sau țări și teritorii de peste mări (TTPM), pentru a le facilita integrarea regională în vecinătate.

**Componenta 4** - cooperarea interregională pentru a spori eficacitatea politicii de coeziune prin promovarea: schimbului de experiență, a abordărilor inovatoare și a consolidării capacităților în ceea ce privește implementarea programelor Interreg, implementarea programelor din cadrul obiectivului privind investițiile pentru ocuparea forței de muncă și creștere economică, înființarea, funcționarea și utilizarea grupărilor europene de cooperare teritorială, precum și analiza tendințelor de dezvoltare în ceea ce privește obiectivele coeziunii teritoriale.

**Componenta 5** - investițiile interregionale pentru inovare prin comercializarea și extinderea proiectelor interregionale de inovare cu potențial de încurajare a dezvoltării lanțurilor valorice europene (ajută actorii implicați în strategiile de specializare inteligentă).

Pe lângă faptul că contribuie la cele cinci obiective de politică stabilite pentru 2021-2027, programele ETC vor servi două obiective specifice Interreg, unul de a sprijini consolidarea capacității instituționale și îmbunătățirea cooperării juridice și administrative („O mai bună



guvernare a Interreg”), celălalt pentru a aborda probleme specifice de cooperare externă precum siguranța, securitatea, gestionarea trecerii de frontiere și migrația („O Europă mai sigură și mai securizată”).

### **Politica agricolă și de dezvoltare rurală pentru perioada 2021-2027**

Conform regulamentelor propuse în 2018, politica agricolă comună și de dezvoltare rurală vizează îmbunătățirea în continuare a dezvoltării sustenabile a agriculturii, a sectorului alimentar și a zonelor rurale, prin intermediul celor două fonduri Fondul European pentru Garantare Agricolă (FEGA) și Fondul European Agricol pentru Dezvoltare Rurală (FEADR).

Acestea contribuie la îndeplinirea următoarelor **obiective generale**:

- promovarea unui sector agricol inteligent, rezilient și diversificat care garantează securitatea alimentară;
- stimularea îngrijirii mediului și a combaterii schimbărilor climatice și contribuția la îndeplinirea obiectivelor Uniunii legate de mediu și climă;
- consolidarea structurii socio-economice a zonelor rurale.

Obiectivele generale sunt completate de obiectivul transversal al modernizării sectorului prin stimularea și împărtășirea cunoștințelor, prin promovarea inovării și a digitalizării în agricultură și în zonele rurale și prin încurajarea adoptării acestor măsuri.

În regulament sunt propuse, următoarele **obiective specifice**:

- sprijinirea veniturilor fiabile ale fermelor și a rezilienței în întreaga Uniune, în vederea îmbunătățirii securității alimentare;
- îmbunătățirea orientării spre piață și sporirea competitivității, inclusiv punerea unui accent mai puternic asupra cercetării, tehnologiei și digitalizării;
- îmbunătățirea poziției fermierilor în cadrul lanțului valoric;
- contribuirea la energia sustenabilă, precum și la atenuarea schimbărilor climatice și la adaptarea la acestea;
- promovarea dezvoltării sustenabile și a gospodăririi eficiente a unor resurse naturale precum apa, solul și aerul;
- contribuirea la protejarea biodiversității, îmbunătățirea serviciilor ecosistemice și conservarea habitatelor și a peisajelor;
- atragerea tinerilor fermieri și facilitarea dezvoltării întreprinderilor din zonele rurale;



- promovarea ocupării forței de muncă, a creșterii economice, a incluziunii sociale și a dezvoltării locale în zonele rurale, inclusiv a bioeconomiei și a silviculturii sustenabile;
- îmbunătățirea răspunsului dat de agricultura Uniunii Europene exigențelor societale referitoare la hrană și la sănătate, inclusiv la alimentele sigure, hrănitoare și sustenabile, la deșeurile alimentare și la bunăstarea animalelor.

### **Mecanismul pentru Interconectarea Europei (2021-2027)**

Programul Mecanismul pentru Interconectarea Europei are următoarele obiective specifice:

În sectorul transporturilor:

- să contribuie la dezvoltarea proiectelor de interes comun referitoare la rețele și infrastructuri eficiente și interconectate pentru o mobilitate inteligentă, durabilă și favorabilă incluziunii, în condiții de siguranță și securitate;
- să adapteze rețelele TEN-T la nevoile în materie de mobilitate militară.

În sectorul energetic:

- să contribuie la dezvoltarea de proiecte de interes comun referitoare la o mai bună integrare a pieței interne a energiei, la interoperabilitatea rețelelor transfrontaliere și trans-sectoriale, la facilitarea decarbonizării și securitatea aprovizionării, precum și la facilitarea cooperării transfrontaliere în domeniul energiei din surse regenerabile.

În sectorul digital:

- să contribuie la instalarea unor rețele digitale de foarte mare capacitate și a sistemelor 5G, la sporirea rezilienței și a capacității rețelelor digitale centrale pe teritoriul UE, corelându-le cu teritoriile învecinate, precum și la digitalizarea rețelelor de transport și energie.

De asemenea, prezintă 40 de inițiative concrete privind infrastructura și serviciile de transport de implementat în următorul deceniu. Inițiativele sunt corelate cu următoarele obiective de atins până în anul 2050:

- eliminarea autoturismelor cu combustibili convenționali din orașe;
- reducerea cu 40% a emisiilor din transportul maritim;
- trecerea a 50% dintre pasagerii și mărfurile de pe relațiile interurbane de distanță medie de pe modul rutier pe modul feroviar și naval;
- reducerea în ansamblu cu 60% a emisiilor generate de activitatea de transport.



### **Programul Europa Digitală pentru perioada 2021-2027**

Programul are următoarele obiective generale: să sprijine transformarea digitală a economiei și a societății europene și să aducă beneficii cetățenilor și întreprinderilor europene. Programul va consolida capacitățile Europei în domenii-cheie ale tehnologiilor digitale prin implementarea acestora pe scară largă, respectiv va extinde difuzarea și adoptarea acestora în domenii de interes public și de către sectorul privat.

Programul va avea cinci obiective specifice și obiective operaționale corespunzătoare:

- Obiectivul specific nr. 1: calculul de înaltă performanță.
- Obiectivul specific nr. 2: inteligența artificială.
- Obiectivul specific nr. 3: securitatea cibernetică și încrederea.
- Obiectivul specific nr. 4: competențele digitale avansate.
- Obiectivul specific nr. 5: dezvoltarea, utilizarea optimă a capacităților digitale și interoperabilitatea

### **Politici UE în domeniul energiei până în 2030**

Țintele stabilite pentru 2030 în cadrul politicii energetice sunt:

- gaze cu efect de seră - o reducere de 40% a emisiilor de gaze cu efect de seră comparativ cu nivelurile din 1990;
- energii regenerabile - cel puțin 32% consum de energie regenerabilă, cu o clauză de revizuire ascendentă pentru 2023;
- eficiență energetică - o țintă indicativă pentru o îmbunătățire a eficienței energetice la nivelul UE de cel puțin 32,5%, continuând ținta de 20% pentru 2020;
- piața internă de energie - sprijinirea finalizării pieței interne a energiei prin atingerea țintei de 10% de interconectare a energiei electrice până în 2020, în vederea atingerii a 15% până în 2030.

**Politica UE în domeniul schimbărilor climatice** propune ca și obiectiv pe termen lung (2050) reducerea emisiilor cu 80-95% comparativ cu nivelul din 1990.

Strategia UE privind adaptarea la schimbările climatice include măsuri precum: utilizarea unei cantități mai mici de apă, adaptarea regulamentelor privind construcțiile, construcții împotriva inundațiilor, dezvoltarea unor culturi adaptate unor condiții de secetă. Drumul către o economie neutră din punct de vedere climatic necesită acțiuni comune în șapte domenii strategice:

- eficiență energetică;
- implementarea de surse regenerabile;



- mobilitate curată, sigură și conectată;
- industrie competitivă și economie circulară;
- infrastructură și interconectări;
- bio-economie și scurgeri naturale de carbon;
- captarea și stocarea carbonului pentru a face față emisiilor rămase.

### **Pactul ecologic european (European Green Deal)**

Obiectivele propuse în cadrul acestui pact sunt:

- sporirea nivelului de ambiție al UE în materie de climă pentru 2030 și 2050;
- furnizarea de energie curată, sigură și la prețuri abordabile;
- mobilizarea sectorului industrial pentru o economie curată și circulară;
- construirea și renovarea clădirilor într-un mod eficient din punct de vedere energetic și din punctul de vedere al utilizării resurselor;
- accelerarea tranziției către o mobilitate durabilă și inteligentă;
- „De la fermă la consumator”: conceperea unui sistem alimentar echitabil, sănătos și ecologic;
- conservarea și refacerea ecosistemelor și a biodiversității;
- reducerea poluării la zero pentru un mediu fără substanțe toxice;
- mobilizarea cercetării și încurajarea inovării.

### **Politica UE în domeniul IMM-urilor**

Pentru următoarea perioadă în cadrul Politicii UE în domeniul IMM-urilor Comisia Europeană va derula noi inițiative care vizează șapte obiective strategice:

1. Să permită IMM-urilor să lucreze într-un mediu juridic și administrativ modern
  - regulile trebuie să fie suficient de flexibile să permită inovația, noi modele de afaceri și transformarea digitală;
  - legislația trebuie să evite ca IMM-urile să suporte sarcini administrative disproporționate.
2. Să realizeze o piață unică prietenoasă cu IMM-urile
  - îmbunătățirea accesului IMM-urilor la informații despre piețe și reglementări;
  - să simplifice procedurile administrative necesare pentru operarea transfrontalieră;
  - combaterea barierelor datorate implementării proaste și neaplicării legislației pieței unice;
  - asigurarea faptului că activitatea legislativă națională nu generează noi bariere în calea comerțului;



- adoptarea unor reguli UE care reflectă realitățile unei noi generații de produse în care bunurile, serviciile și tehnologiile digitale funcționează împreună.
3. Să ajute IMM-urile să se internaționalizeze în afara UE
- viitoarele acorduri de comerț liber ar trebui să includă un capitol pentru IMM-uri;
  - strategia UE de acces la piețe ar trebui să se concentreze pe IMM-uri;
  - îmbunătățirea serviciilor UE în domeniul internaționalizării IMM-urilor.
4. Să sprijine IMM-urile în transformarea lor digitală
- coordonarea inițiativelor naționale de digitalizare;
  - dezvoltarea unui program de digitalizare a Europei;
  - întărirea securității cibernetice, stabilirea unor standarde comune pentru infrastructura digitală și creșterea investițiilor în instruirea personalului.
5. Să sprijine IMM-urile în eforturile lor de inovare
- întărirea ecosistemelor de cercetare și inovare;
  - crearea unui cadru pentru o piață UE prietenoasă cu inovarea, în care guvernele să acționeze ca și clienți care lansează produsele și sistemele inovatoare legate de tranziția energetică, economia circulară, etc.
6. Să îmbunătățească accesul IMM-urilor la finanțare
- îmbunătățirea piețelor de capital și a cadrului de reglementare pentru finanțarea IMM-urilor;
  - UE ar trebui să încurajeze dezvoltarea de surse alternative de finanțare;
  - băncile ar trebui să ia în considerare și elemente calitative atunci când evaluează cererile de creditare pentru IMM-uri.
7. Să îmbunătățească accesul IMM-urilor la competențe, talente și consultanță externă
- îmbunătățirea accesului IMM-urilor la o forță de muncă calificată;
  - asigurarea accesului antreprenorilor la instrumente care ajută la dezvoltarea abilităților lor pentru asumarea responsabilităților lor sociale;
  - reforma pieței muncii.

### **Programul InvestEU (2021-2027)**

Obiectivul general al Programului este de a sprijini obiectivele politice ale Uniunii prin intermediul unor operațiuni de finanțare și de investiții care contribuie la:

- competitivitatea Uniunii, inclusiv inovarea și digitalizarea;
- durabilitatea și creșterea economiei Uniunii;
- reziliența socială și caracterul incluziv al Uniunii;





- integrarea piețelor de capital ale Uniunii și consolidarea pieței unice, inclusiv prin soluții care abordează fragmentarea piețelor de capital ale Uniunii, prin diversificarea surselor de finanțare pentru întreprinderile din Uniune și prin promovarea finanțării durabile.

Programul InvestEU are următoarele obiective specifice:

- sprijinirea finanțării și a operațiunilor de investiții în infrastructură durabilă în domeniile transportului, energiei, conectivității digitale, aprovizionării și prelucrării materiilor prime, spațiului, oceanelor și apei, deșeurilor, naturii și al altor infrastructuri de mediu, echipamentelor, bunurilor mobile și implementării tehnologiilor inovatoare care contribuie la îndeplinirea obiectivelor de mediu sau de sustenabilitate socială ale Uniunii sau la ambele obiective, ori care respectă standardele de mediu sau de sustenabilitate socială ale Uniunii;
- sprijinirea finanțării și operațiunilor de investiții în domeniile cercetării, inovării și digitalizării;
- sporirea accesului la finanțare și a disponibilității fondurilor pentru IMM-uri și, în cazuri justificate în mod corespunzător, pentru întreprinderile mici cu capitalizare medie;
- sporirea accesului la și a disponibilității microfinanțării și a finanțării întreprinderilor sociale, sprijinirea finanțării și a operațiunilor de investiții legate de investițiile și competențele sociale și dezvoltarea și consolidarea piețelor de investiții sociale: microfinanțare, finanțarea întreprinderilor sociale și economie socială, competențe, educație, formare și servicii conexe, infrastructura socială (inclusiv locuințe sociale și studentești, inovare socială, asistență medicală și îngrijire pe termen lung, incluziune și accesibilitate, activități culturale cu obiectiv social, integrarea persoanelor vulnerabile, inclusiv a resortisanților țărilor terțe.

### **O nouă agendă europeană pentru cultură (2018)**

Noua agendă are trei obiective strategice, cu dimensiuni sociale, economice și externe:

1. Dimensiunea socială - valorificarea potențialului culturii și al diversității culturale pentru coeziunea și bunăstarea socială;
2. Dimensiunea economică - sprijinirea creativității bazate pe cultură în domeniul educației, al inovării, al creării de locuri de muncă și al creșterii;
3. Dimensiunea externă - consolidarea relațiilor culturale internaționale.

Acțiuni transversale:



- Protejarea și valorificarea patrimoniului cultural.
- Digital4Culture - strategie pentru a valorifica propunerile din domeniul drepturilor de autor, al audiovizualului și al radiodifuziunii.

**Politica UE în domeniul turismului** își propune să mențină Europa pe primul loc ca și destinație și, în același timp, să maximizeze contribuția industriei la creștere și ocupare și să promoveze cooperarea între statele membre UE, în special prin schimbul de bune practici.

În cadrul Comunicării Comisiei Europene „Europa, destinația turistică nr. 1 la nivel mondial – un nou cadru politic pentru turism în Europa” au fost identificate patru acțiuni prioritare: stimularea competitivității în sectorul turismului european, promovarea dezvoltării unui turism sustenabil, responsabil și de calitate ridicată și consolidarea imaginii Europei ca o colecție de destinații sustenabile și de înaltă calitate.

**O agendă europeană reînnoită pentru cercetare și inovare – șansa Europei de a-și modela viitorul – COM (2018) 306 final din 15.05.2018**

Noua Agendă prezintă o serie de acțiuni concrete care să aprofundeze capacitatea de inovare a Europei și să ofere o prosperitate durabilă.

Acțiuni și etape propuse în cadrul Agendei sunt:

1. Asigurarea investițiilor publice esențiale și stimularea investițiilor private.
2. Adaptarea cadrelor de reglementare la inovare.
3. Transformarea Europei într-un lider în inovarea creatoare de piață.
4. Stabilirea misiunilor de cercetare și inovare la nivelul întregii UE.
5. Sprijinirea diseminării rapide a inovării și a adoptării în întreaga Uniune.
6. Investiții în competențe la toate nivelurile și capacitarea universităților europene pentru a deveni mai antreprenoriale și interdisciplinare.

**Fondul Social European + (FSE+)** sprijină următoarele obiective specifice în domeniile de politică ale ocupării forței de muncă, educației, incluziunii sociale și sănătății, contribuind astfel la obiectivul de politică intitulat „O Europă mai socială prin implementarea Pilonului european al drepturilor sociale”:

- ✓ îmbunătățirea accesului la piața muncii pentru toate persoanele în căutarea unui loc de muncă, în special pentru tineri, șomerii de lungă durată și persoanele inactive, promovarea desfășurării de activități independente și a economiei sociale;
- ✓ modernizarea instituțiilor și a serviciilor pieței muncii pentru ca acestea să evalueze și să anticipeze necesitățile în materie de competențe, să asigure o



asistență promptă și personalizată și să sprijine corelarea cererii și a ofertei, tranzițiile și mobilitatea pe piața muncii;

- ✓ promovarea participării femeilor la piața muncii, a unui echilibru mai bun între viața profesională și cea privată, inclusiv accesul la servicii de îngrijire a copiilor, a unui mediu de lucru sănătos care să reducă riscurile la adresa sănătății, a adaptării la schimbare a lucrătorilor, a întreprinderilor și a antreprenorilor și a îmbătrânirii active și în condiții bune de sănătate;
- ✓ îmbunătățirea calității, a eficacității și a relevanței pentru piața muncii a sistemelor de educație și formare, pentru a sprijini dobândirea de competențe-cheie, inclusiv de competențe digitale;
- ✓ promovarea accesului egal la educație și formare de calitate și favorabile incluziunii, precum și a absolvirii acestora, în special pentru grupurile defavorizate, începând de la educația și îngrijirea copiilor preșcolari, continuând cu educația și formarea generală și profesională și până la învățământul terțiar, precum și educația și învățarea în rândul adulților, inclusiv prin facilitarea mobilității în scop educațional pentru toți;
- ✓ promovarea învățării pe tot parcursul vieții, în special a oportunităților flexibile de perfecționare și reconversie profesională pentru toți, ținând seama de competențele digitale, anticipând mai bine schimbările și noile cerințe în materie de competențe pe baza nevoilor pieței muncii, facilitând tranzițiile profesionale și încurajând mobilitatea profesională;
- ✓ favorizarea incluziunii active pentru a promova egalitatea de șanse și participarea activă și a îmbunătăți capacitatea de inserție profesională;
- ✓ promovarea integrării socioeconomice a resortisanților țărilor terțe și a comunităților marginalizate, cum ar fi romii;
- ✓ creșterea accesului egal și în timp util la servicii de calitate, sustenabile și cu prețuri accesibile; modernizarea sistemelor de protecție socială, inclusiv promovarea accesului la protecție socială; îmbunătățirea accesibilității, a eficacității și a rezilienței sistemelor de sănătate și a serviciilor de îngrijire pe termen lung;
- ✓ promovarea integrării sociale a persoanelor expuse riscului de sărăcie sau de excluziune socială, inclusiv a persoanelor celor mai defavorizate și a copiilor;



- ✓ reducerea deprivării materiale prin furnizarea de alimente și/sau asistență materială de bază persoanelor celor mai defavorizate, inclusiv prin măsuri auxiliare.

### **Bună guvernanță pentru politica de coeziune**

Consolidarea capacității administrative (2018) prevede, cu privire la gestionarea politicii de coeziune, următoarele priorități:

- sprijinirea capacității administrative se referă la asigurarea structurilor corespunzătoare, a resurselor umane, a sistemelor și instrumentelor necesare, adică asigurarea faptului că responsabilitățile și sarcinile sunt clar atribuite și personalul este motivat și are competențele cerute pentru a gestiona fondurile; de asemenea, instituțiile trebuie să aibă la dispoziție instrumentele corespunzătoare (sisteme IT, manuale, regulamente etc.), care să le facă mai puțin vulnerabile;
- guvernanta include asigurarea interacțiunii și coordonării cu părțile interesate și responsabilizarea politicianilor și managerilor pentru performanță, protejarea împotriva corupției și a conflictelor de interese și promovarea transparenței.

Acțiuni prioritare propuse în document sunt:

- ✓ instrumente (toolbox) pentru stimularea capacității;
- ✓ instruire și sprijin adaptate;
- ✓ proceduri de calitate și parteneriate.

**La nivel național, Strategia națională pentru dezvoltarea durabilă a României 2030** oferă principalele direcții de acțiune pentru implementarea Agendei 2030.

Prin această Strategie, România își stabilește cadrul național pentru susținerea Agendei 2030 și implementarea setului de 17 ODD (obiective de dezvoltare durabilă). Strategia susține dezvoltarea României pe trei direcții principale, respectiv economică, socială și de mediu, orientată către cetățean, care să se centreze pe inovație, optimism, reziliență și încredere că statul servește nevoile fiecărui cetățean, într-un mod echitabil, eficient și într-un mediu curat, în mod echilibrat și integrat.

Ca orientare generală, Strategia vizează realizarea unor acțiuni suport cu orizont de timp anul 2020 și ținte naționale 2030, specifice fiecăruia din cele 17 ODD. Strategia cuprinde liniile de dezvoltare trasate pentru strategiile sectoriale, regionale și locale viitoare.

**Strategia de dezvoltare a României în următorii 20 ani, 2016-2035** se bazează pe 11 (+3) proiecte interdisciplinare:



- Proiect 1: Școala și educația în viziunea Academiei Române.
- Proiect 2: Resursele naturale – rezerve strategice, ce folosim și ce lăsăm generațiilor viitoare.
- Proiect 3: Securitatea și eficiența energetică. Alocarea resurselor energetice necesare în evoluția și dezvoltarea sistemului energetic pentru dezvoltarea României în perioada 2017-2037.
- Proiect 4: Siguranța informatică – protecția cibernetică, protecția proprietății intelectuale în proiecte și în publicarea electronică.
- Proiect 5: Securitate și siguranță alimentară.
- Proiect 6: Economia și calitatea vieții.
- Proiect 7: Sănătatea – de la biologia moleculară la medicina personalizată de vârf în România – repere pentru următoarele decenii.
- Proiect 8: Proiectul european al Dunării/Strategia Națională a Dunării.
- Proiect 9: Cultura românească între național, localizare în zona proximală și universal – Europa multilingvistică, cultura electronică .
- Proiect 10: România – societate a cunoașterii și a valorii adăugate la ceea ce are.
- Proiect 11: România în era globalizării – spațiu și tradiție de întâlnire a civilizațiilor, de echilibru și moderație.
- Proiect 12: Politici financiare și monetare – Echilibru și adăugarea unei dezvoltări durabile.
- Proiect 13: Instituții publice stabile, respectate și durabile – stabilitatea Statului Român.
- Proiect 14: Strategia de apărare a României.

### **Propuneri arhitectură Programe Operaționale 2021-2027**

Conform Acordului de Parteneriat pentru perioada 2021-2027 la nivelul României se propune următoarea arhitectură a programelor operaționale aferente implementării politicii de coeziune la nivel național:

1. Programul Operațional Dezvoltare Durabilă (PODD).
2. Programul Operațional Transport (POT).
3. Programul Operațional Creștere Inteligentă, Digitalizare și Instrumente Financiare (POCIDIF).
4. Programul Operațional Sănătate (POS).



5. Programul Operațional Educație și Ocupare (POEO).
6. Programul Operațional Incluziune și Demnitate Socială (POIDS).
7. Programul Operațional de Tranziție Justă (POTJ).
8. Programele Operaționale Regionale – implementate la nivel de regiune (8 POR).
9. Programul Operațional Asistență Tehnică (POAT).

La acestea se vor adăuga la nivel național:

1. Programul Acvacultură și Pescuit (PAP) – finanțat din FEPAM.
2. Programul Național Strategic (PNS) – finanțat din FEADR.
3. Programul InterregNext România-Republica Moldova.
4. Programul Național Fondul azil, migrație și integrare.
5. Programul Național Fondul securitate internă.
6. Programul Național Instrumentul pentru gestionarea frontierelor și vizelor.

**Tabelul nr. 34 - Legătura dintre propunerile naționale și cele cinci obiective de politică ale  
Politicii de coeziune stabilite la nivelul UE pentru perioada 2021-2027**

Domeniu	Obiectiv specific	Priorități de investiții naționale/regionale
<b>O.P. 1 – O Europă mai inteligentă, prin inovare, digitalizare, transformare economică și sprijinirea întreprinderilor mici și mijlocii</b>		
Cercetare-dezvoltare și inovare	Dezvoltarea capacităților de cercetare, dezvoltare și inovare atât în organizațiile de cercetare (institute de cercetare și institute de învățământ superior), cât și în întreprinderi	Creșterea capacității organizațiilor CDI românești de a se integra în Spațiul European de Cercetare, creșterea participării românești la programele europene, precum și parteneriate și proiecte de cooperare interregionale și internaționale, aliniate domeniilor RIS3.
		Crearea unui sistem atractiv de inovare în economie, pentru toate tipurile de inovare, prin creșterea gradului de colaborare dintre organizațiile CDI și întreprinderi la nivel național și regional, inclusiv prin investiții în infrastructurile proprii ale organizațiilor de CDI/întreprinderilor din domenii de specializare inteligentă, pentru a dezvolta nișe de specializare inteligentă la nivel național.





Domeniu	Obiectiv specific	Priorități de investiții naționale/regionale
		<p>Îmbunătățirea procesului de transfer tehnologic de la organizațiile de CDI către IMM-uri prin consolidarea capacității CDI, inclusiv a întreprinderilor și promovarea colaborării între Institutele Naționale CDI/institute de învățământ superior și mediul de afaceri (pentru trecerea de la idee la piață), dar și între întreprinderile mari și IMM-uri, precum și prin crearea/dezvoltarea structurilor de transfer tehnologic și serviciilor.</p> <p>Continuarea dezvoltării și utilizării de infrastructuri mari CDI, de relevanță la nivel european și global, ca instrumente pentru transfer tehnologic.</p> <p>Dezvoltarea oportunităților de afaceri prin utilizarea rezultatelor din cercetare și creșterea numărului de întreprinderi inovatoare, creșterea numărului de cercetători și investiții pentru trecerea de la concept la produs, sprijinirea dezvoltării și utilizării clusterelor cu accent pe exploatarea inovativă și completarea verigilor lipsă din cadrul lanțului de valori.</p> <p>Creșterea succesului și performanței proiectelor de CDI prin identificarea mix-ului de intervenții, a necesarului de formare asociat specializărilor inteligente și dezvoltarea capacităților administrative.</p> <p>Suținerea implementării mecanismelor de economie circulară în companiile românești.</p>
Digitalizare	Utilizarea digitalizării, în beneficiul cetățenilor, al companiilor și al guvernelor	Creșterea gradului de digitalizare al proceselor, produselor și serviciilor publice prin continuarea digitalizării proceselor și serviciilor publice aferente infrastructurilor critice (cum ar fi fiscalitate, pensii), evenimentelor de viață (EV) rămase neacoperite din perioada 2014-2020) ș. a., asigurarea interoperabilității și a securității cibernetice, precum și prin creșterea



Domeniu	Obiectiv specific	Priorități de investiții naționale/regionale
		<p>gradului de digitalizare în domeniile educație, cultură și ocupare.</p> <p>Digitalizarea în educație prin creșterea gradului de digitalizare în domeniu atât în ceea ce privește evenimentele de viață aferente, cât și în ceea ce privește utilizarea digitalizării ca instrument pentru învățare și creștere a gradului de cultură.</p> <p>Îmbunătățirea procesului guvernamental de luare a deciziilor prin sisteme și soluții informatice complexe prin ameliorarea cadrului de interoperabilitate la nivelul serviciilor publice.</p> <p>Digitalizarea administrației și serviciilor publice la nivel local (siguranța publică, servicii și utilități publice, monitorizare energie, mediu, iluminat public, sisteme GIS - intervenții de tip smart-city).</p> <p>Transformarea digitală a companiilor prin adoptarea tehnologiilor și instrumentelor digitale care conduc noi modele de afaceri, sprijin pentru dezvoltarea Hub-urilor Inovative Digitale (DIH).</p> <p>Digitalizarea în învățământul preuniversitar, profesional și tehnic/dual și universitar prin crearea și dezvoltarea unor platforme digitale, baze de date și biblioteci virtuale pentru studenți, live streaming etc.</p>
IMM-uri	Impulsionarea creșterii și competitivității IMM-urilor	<p>Introducerea investițiilor tehnologice (inclusiv tehnologii IT&amp;C, IoT, automatizare, robotică, inteligență artificială), a investițiilor pentru servicii și echipamente necesare pentru transformarea digitală a IMM-urilor, precum și susținerea la nivel regional a Hub-urilor Inovative Digitale.</p> <p>Suport pentru dezvoltarea și implementarea de noi modele de afaceri pentru IMM-uri, în special pentru</p>



Domeniu	Obiectiv specific	Priorități de investiții naționale/regionale
		<p>internaționalizare, sprijinirea clusterelor, sprijin pentru crearea de noi întreprinderi și trecerea de la stadiul de start-up la cel de scale-up.</p> <p>Stimularea accesului la finanțare al IMM-urilor prin utilizarea Instrumentelor Financiare.</p>
Cercetarea medicală	Intervenții în cercetarea din domeniul medical	Acțiuni dedicate cercetării și/sau utilizării clinice: ex. producție de plasmă sau derivate, producție de vaccinuri.
		Cercetare în domeniul bolilor transmisibile/netransmisibile (ex. combaterea cancerului).
		Realizarea unei infrastructuri de cercetare-dezvoltare în domeniul genomicii.
Digitalizarea în medicină	Intervenții pentru digitalizare în domeniul medical	Refacere și modernizare sistem informatic (CNAS), Observatorul național pentru date în sănătate, soluții digitale în infrastructura din sănătate (ex.: digitizare internă și externă a instituțiilor medicale), uniformizarea fluxurilor informaționale.
<p align="center"><b>O.P. 2 – O Europă mai verde, fără emisii de carbon, punerea în aplicare a Acordului de la Paris și investiții în tranziția energetică, energia din surse regenerabile și combaterea schimbărilor climatice</b></p>		
Energie	Eficiență energetică	Sprijinirea marilor întreprinderi, respectiv a IMM-urilor, în acțiunile de îmbunătățire a eficienței lor energetice, prin proiecte demonstrative și de eficiență energetică în IMM-uri și măsuri de sprijin adiacente și proiecte de eficiență energetică în întreprinderile mari și măsuri de sprijin adiacente.
		Îmbunătățirea eficienței energetice în clădiri publice și rezidențiale, inclusiv prin utilizarea unor surse alternative de energie, precum și consolidarea clădirilor, în funcție de riscurile identificate.



Domeniu	Obiectiv specific	Priorități de investiții naționale/regionale
		Îmbunătățirea eficienței energetice în domeniul încălzirii centralizate pe baza de combustibili alternativi/SACET de condominiu.
	Sisteme și rețele inteligente de energie	Promovarea utilizării de echipamente și sisteme inteligente pentru asigurarea calității energiei electrice.
		Implementarea de soluții digitale pentru localizarea/izolarea defectelor și realimentarea cu energie în mediul rural și urban.
		Măsuri de creștere a adecvației SEN prin investiții în soluții de flexibilitate.
		Implementarea de soluții privind stocarea energiei „behindthemeteter”.
Apă și apă uzată	Apă și apă uzată	Construirea și reabilitarea rețelelor de canalizare și construirea/reabilitarea/modernizarea (treaptă terțiară) a stațiilor de epurare a apelor uzate care asigură colectarea și epurarea încărcării organice biodegradabile în aglomerări mai mari de 2.000 l.e., inclusiv soluții pentru un management adecvat pentru tratarea nămolurilor rezultat în cadrul procesului de epurare a apelor uzate; sisteme individuale adecvate de tratare a apelor uzate pot fi finanțate, în cadrul proiectelor regionale integrate de apă uzată, ca soluții tehnice aplicate punctual și justificat, la nivelul anumitor aglomerări, ulterior stabilirii și implementării cadrului legal și metodologic de către autoritățile responsabile la nivel național.
		Construirea și reabilitarea și de sisteme de captare și aducțiune, stații de tratare, rețele de transport și distribuire a apei destinate consumului uman în contextul proiectelor integrate de apă și apă uzată.



Domeniu	Obiectiv specific	Priorități de investiții naționale/regionale
		<p>Măsuri necesare pentru eficientizarea proiectelor și sustenabilitatea investițiilor (automatizări, SCADA, GIS, contorizări, măsuri privind implementarea managementului activelor etc.).</p> <p>Pregătirea și gestionarea proiectelor de investiții de apă și apă uzată.</p> <p>Consolidarea capacității actorilor implicați în sector.</p>
Managementul deșeurilor	Economie circulară	<p>Investiții în extinderea sistemelor de colectare separată atât în ceea ce privește colectarea din poartă în poartă a deșeurilor reciclabile și a biodeșeurilor, dar și colectarea deșeurilor textile și deșeurilor periculoase menajere (echipamente mobile de colectare, mașini pentru colectarea separată, infrastructura suport pentru colectarea, transportul deșeurilor și stocarea temporară, inclusiv centre de colectare prin aport voluntar).</p> <p>Investiții privind valorificarea materială a deșeurilor (stații de sortare, stații de compostare și instalații de digestie anaerobă).</p> <p>Investiții privind instalații de tratare a deșeurilor reziduale, inclusive îmbunătățirea instalațiilor TMB existente.</p> <p>Investiții individuale suplimentare pentru închiderea depozitelor de deșeuri neconforme.</p> <p>Întărirea capacității instituționale a actorilor din sector în vederea accelerării tranziției spre economia circulară.</p>
Biodiversitate	Biodiversitate	<p>Îmbunătățirea accesului administratorilor/custozilor siturilor Natura 2000 la servicii de asistență tehnică specializată pentru elaborarea sau revizuirea Planurilor de management a siturilor Natura 2000/Planuri de acțiune pentru specii, pentru toate tipurile de habitate (inclusiv cele din mediu marin), prioritate la finanțare</p>



Domeniu	Obiectiv specific	Priorități de investiții naționale/regionale
		<p>având planurile de management ale siturilor aflate în arealul proiectelor de infrastructură.</p> <p>Menținerea/îmbunătățirea stării de conservare a speciilor și habitatelor prin măsuri de conservare specifice prevăzute în planurile de management al siturilor Natura 2000, planuri de acțiune pentru specii, și după caz a ecosistemelor degradate și a serviciilor furnizate în afara ariilor naturale protejate.</p> <p>Facilitarea accesului autorităților și entităților cu rol în managementul biodiversității la servicii de asistență tehnică, cercetare și echipamente pentru îmbunătățirea nivelului de cunoaștere a biodiversității și a ecosistemelor și consolidarea capacității de management al rețelei Natura 2000 și al altor arii naturale protejate de interes național.</p>
Poluarea aerului	Calitatea aerului	Dotarea Rețelei Naționale de Monitorizare a Calității Aerului cu echipamente noi, prin înlocuirea sau updatarea echipamentelor existente de măsurare a poluanților uzate din punct de vedere moral și tehnic, astfel încât să se continue conformarea cu cerințele de asigurare și controlul calității datelor și de raportare a RO la CE, conform prevederilor directivelor europene.
Riscuri	Managementul riscurilor	<p>Amenajarea complexă a bazinelor hidrografice prin utilizarea infrastructurii verzi sau prin adaptarea, construirea ori reabilitarea infrastructurii existente de gospodărire a apelor și îmbunătățiri funciare adaptate la noile practici UE, inclusiv cele privind asigurarea conectivității laterale și/sau transversale a râului.</p> <p>Dezvoltarea infrastructurii de monitorizare, avertizare și alarmare a fenomenelor hidrometeorologice severe (inundații și secetă) pentru evaluarea și gestionarea</p>





Domeniu	Obiectiv specific	Priorități de investiții naționale/regionale
		<p>durabilă a resurselor naturale, inclusiv activități în scopul conștientizării publice.</p> <p>Consolidarea capacității administrative pentru asigurarea implementării directivelor europene în domeniu.</p> <p>Continuarea măsurilor de limitare a efectelor negative ale eroziunii costiere.</p> <p>Sprijinirea măsurilor pentru sistemul de gestionare a riscurilor, inclusive creșterea rezilienței la nivel național și adaptarea continuă la realitatea operațională.</p>
Poluarea solurilor	Situri contaminate	<p>Sprijinirea procesului de inventariere și investigare preliminară și detaliată a siturilor Potențial contaminate (în principal prin dezvoltarea unei baze de date și a unei platforme GIS care să permită actualizarea permanentă).</p> <p>Remedierea siturilor contaminate orfane aflate în proprietatea autorităților publice sau puse la dispoziția acestora de către proprietar, asigurarea calității factorilor de mediu, în vederea protejării sănătății umane și mediului, inclusiv monitorizare post-remediere a acestora.</p>
Spații urbane degradate	Regenerare urbană	Regenerarea spațiilor urbane degradate prin investiții în infrastructura verde în zonele urbane și/sau reconversia funcțională a acestora.
Transporturi	Mobilitate urbană	<p>Dezvoltarea infrastructurii urbane curate (infrastructuri de transport, ciclism, material rulant, combustibili alternativi).</p> <p>Dezvoltarea unor culoare de mobilitate.</p> <p>Realizarea de infrastructuri specifice pentru combustibili alternativi.</p>



Domeniu	Obiectiv specific	Priorități de investiții naționale/regionale
		Dezvoltarea și modernizarea rețelei de transport public de metrou în regiunea București Ilfov.
		Dezvoltarea transportului metropolitan precum și îmbunătățirea calității serviciilor pe calea ferată prin asigurarea unor mijloace de transport ecologice pentru transportul călătorilor, precum și infrastructură pentru transportul public, sisteme inteligente de transport pentru transport public, ciclism și infrastructură de transport pietonal, dezvoltarea și optimizarea sistemelor de transport public, achiziționare troleibuze, autobuze, modernizare, echipare depou, e-ticketing.
Acvacultură	Pescuit și acvacultură	Sprijinirea activităților de pescuit durabile din punct de vedere economic, social și al mediului.
		Promovarea activităților sustenabile de acvacultură.
		Promovarea marketingului, calității și valorii adăugate a produselor din pescuit și din acvacultură, precum și procesarea acestor produse.
<b>O.P. 3 – O Europă mai conectată, cu rețele strategice de transport și digitale</b>		
Conectivitate	Dezvoltarea infrastructurii de transport, în special pe rețeaua principală, precum și conexiunea regiunilor la rețeaua TEN-T prin realizarea variantelor ocolitoare și a racordurilor lipsă,	Creșterea accesibilității regiunilor și populației prin construcția/ modernizarea rețelei rutiere și feroviare, la standarde europene, în special la nivelul rețelei TEN-T.
		Finalizarea tronsoanelor rutiere inițiate anterior și continuarea investițiilor în dezvoltarea rețelei TEN-T centrale și globale pentru asigurarea accesibilității la piețele internaționale.
		Reabilitarea și modernizarea drumurilor naționale care asigură conectivitatea zonelor cu o accesibilitate redusă.
		Realizarea de legături rutiere secundare reabilite și nou construite către rețeaua rutieră și nodurile TEN-T (drumuri județene inclusiv de tip descărcări autostradă).



Domeniu	Obiectiv specific	Priorități de investiții naționale/regionale
	care va permite o mai bună interconectare a regiunilor, dar și a României cu alte State Membre	<p>Îmbunătățirea sistemului de management al infrastructurii rutiere și a condițiilor de siguranță.</p> <p>Finalizarea investițiilor inițiate pe tronsoanele feroviare care asigură conectivitatea cu piețele internaționale, în coordonare cu proiectele propuse spre finanțare în CEF, îmbunătățirea condițiilor de management și control al traficului feroviar; implementarea unui mixt de măsuri de reformă și optimizare a serviciilor.</p> <p>Creșterea atractivității transportului naval prin îmbunătățirea condițiilor de navigație prin investiții în infrastructura portuară și prin investiții încă innavigabile.</p> <p>Creșterea atractivității transportului intermodal pentru atragerea unui volum crescut de mărfuri manipulat în terminale intermodale (inclusiv în porturi).</p>
<b>O.P. 4 – O Europă mai socială prin implementarea Pilonului european al drepturilor sociale</b>		
Educație	Educație	<p>Investiții pentru îmbunătățirea accesibilității, calității și caracterului abordabil, din punctul de vedere al costurilor, ale educației și îngrijirii copiilor preșcolari, inclusiv ale infrastructurii aferente.</p> <p>Investiții pentru a preveni abandonul școlar timpuriu, prin introducerea: unei abordări centrate pe elev, pentru copiii expuși acestui risc, a unor programe „A doua șansă”, flexibile, dar și a unor servicii relevante de consiliere și orientare profesională, concomitent cu îmbunătățirea competențelor cadrelor didactice, astfel încât să poată să acorde atenția necesară copiilor din grupurile vulnerabile/dezavantajate.</p> <p>Investiții pentru a ameliora calitatea educației și formării profesionale, astfel încât să se adapteze</p>



Domeniu	Obiectiv specific	Priorități de investiții naționale/regionale
		evoluțiilor înregistrate pe piața forței de muncă, inclusiv formările necesare și furnizarea de echipamente specifice.
		Investiții pentru a sprijini dezvoltarea unor metode și tehnici de predare inovatoare și eficiente.
	Infrastructură educațională	Îmbunătățirea accesului la educație prin construire/reabilitare/modernizare/dotare pentru toate tipurile de instituții de educație (preșcolar, învățământ primar, secundar, terțiar centre de educație și formare profesională/învățământ dual, etc.).
Ocupare	Accesul pe piața muncii	Integrarea tinerilor pe piața muncii.
		Asigurarea accesului la ocupare pentru categoriile vulnerabile, inclusiv creșterea ocupării femeilor.
		Dezvoltarea culturii antreprenoriale, sprijinirea antreprenoriatului și a economiei sociale.
		Dezvoltarea mecanismelor de anticipare a competențelor și de monitorizare a politicilor active de ocupare.
		Dezvoltarea dialogului social și implicarea partenerilor sociali în implementarea politicilor de ocupare, inclusiv prin creșterea capacității acestora.
		Asigurarea unui mediu de lucru sigur și sănătos și promovarea îmbătrânirii active.
		Creșterea participării la învățarea pe parcursul întregii vieți pentru asigurarea tranzițiilor pe piața muncii și a mobilității profesionale a angajaților.
Sănătate	Sănătate	Investiții pentru construirea spitalelor regionale și infrastructuri spitalicești noi cu impact teritorial, inclusiv: implementarea planului de tranziție, acțiuni de instituționalizare/bugetare a spitalelor regionale, acțiuni



Domeniu	Obiectiv specific	Priorități de investiții naționale/regionale
		de operaționalizare a spitalelor regionale, elaborarea și implementarea planului de formare a personalului.
		Dotarea și/sau modernizarea infrastructurii: cabinetelor medicilor de familie, a centrelor/compartimentelor unde se furnizează servicii de asistență medicală comunitară, în care se furnizează servicii de asistență medicală școlară, inclusiv servicii de asistență stomatologică.
		Dotarea / extinderea / modernizarea / reabilitarea infrastructurii publice: a unităților sanitare/altor structuri publice care desfășoară activități medicale de tip ambulatoriu, a centrelor regionale de screening (ex. cancer mamar, cancer colorectal, cancer col uterin etc).
		Dezvoltarea de instrumente de suport care să faciliteze creșterea accesibilității și eficacității serviciilor de asistență medicală primară și integrarea cu serviciile de asistență medicală comunitară.
		Servicii de reabilitare, paliative și îngrijiri pe termen lung adaptate fenomenului demografic de îmbătrânire a populației și profilului epidemiologic al morbidității.
		Investiții în infrastructură și servicii care vizează: unitățile sanitare dedicate serviciilor esențiale pentru afecțiuni complexe; structurile sanitare care au atribuții în prevenirea, controlul, diagnosticul și supravegherea bolilor transmisibile, inclusiv în epidemii, pandemii, controlul și supravegherea infecțiilor asociate actului medical și a celor implicate în sănătatea publică; Sistemul național de transfuzii, inclusiv a infrastructurii de testare a sângelui și/sau procesare a plasmei.
		Implementarea de programe de screening populațional/diagnosticare și tratament al stadiilor incipiente în



Domeniu	Obiectiv specific	Priorități de investiții naționale/regionale
		<p>special pentru persoane aparținând grupurilor vulnerabile.</p> <p>Măsurile privind diagnosticarea precoce și/sau tratamentul, precum și creșterea capacității de îngrijire medicală a pacientului critic prenatal/ neonatal/postneonatal.</p> <p>Măsurile destinate controlului infecțiilor asociate actului medical.</p> <p>Măsurile destinate creșterii eficacității serviciilor de laborator.</p>
<p align="center">Incluziune socială</p>	<p align="center">Sprijinirea incluziunii și promovarea dreptului la demnitate socială</p>	<p>Acoperirea nevoii de servicii sociale primare în mediul rural (rețele de asistenți sociali, servicii sociale pentru îngrijirea persoanelor vârstnice, rețeaua de asistență medicală comunitară).</p> <p>Extinderea rețelei de servicii de îngrijire de zi (inclusiv servicii de recuperare și respiro pentru copii cu dizabilități) pentru copiii aflați în risc de separare de familie și pentru persoanele adulte cu dizabilități.</p> <p>Creșterea capacității serviciilor de îngrijire a persoanelor vârstnice la domiciliu pentru mediul urban, centrelor de găzduire și de integrare pentru migranți, serviciilor pentru victimele violenței domestice și ale traficului de persoane.</p> <p>Dezvoltarea unei rețele de suport pentru persoanele vârstnice izolate/fără susținători legali și dezvoltarea de programe de voluntariat la nivel local.</p> <p>Sprijinirea autorităților locale pentru clarificarea situației juridice a așezărilor informale, pentru diagnoza socială în cadrul comunității și pentru nevoia de locuire în cazul calamităților și pentru punerea în aplicare a strategiilor DLRC.</p>





Domeniu	Obiectiv specific	Priorități de investiții naționale/regionale
		Dezvoltarea rețelei de servicii pentru persoanele cu adicții și persoanele fără adăpost, pentru sprijinirea persoanelor post-detenție, de suport pentru încadrarea persoanelor cu dizabilități, de servicii mobile de recuperare pentru persoanele cu dizabilități.
		Crearea serviciilor de suport pentru asistarea deciziei pentru persoanele cu capacitate restrânsă de exercițiu.
		Sprijinirea persoanelor cu dizabilități în accesarea echipamentelor și tehnologiilor asistive, a familiilor monoparentale, a participării copiilor școlari în tabere de creație/sportive.
		Consilierea și orientarea tinerilor în proces de dezinstituționalizare și a copiilor cu probleme legate de comportament.
		Asigurarea de ajutor material sub formă de alimente, produse igienă, pachet pentru copil și masă caldă pentru persoanele dezavantajate.
		Creșterea calității serviciilor sociale prin asigurarea specializării/ perfecționării specialiștilor din domeniul social.
		Dezvoltarea infrastructurii de locuințe sociale în mediul urban.
		Dezvoltarea infrastructurii de servicii de recuperare pentru veterani.
		Dezvoltarea unei infrastructuri specific pentru protejarea memoriei victimelor Holocaustului și promovarea nondiscriminării.
<b>O.P. 5 – O Europă mai aproape de cetățeni prin promovarea dezvoltării durabile și integrate a zonelor urbane, rurale și de coastă și a inițiativelor locale</b>		



Domeniu	Obiectiv specific	Priorități de investiții naționale/regionale
Dezvoltare urbană	Dezvoltare urbană integrată	Investiții în municipiile reședință de județ, inclusiv zonele funcționale, cu scopul de a consolida capacitatea de planificare și coordonare pentru gestionarea investițiilor urbane integrate, pentru a genera creștere economică, inovare și productivitate, precum și pentru a asigura accesul la noi locuri de muncă și servicii publice de bază la nivel local, în linie cu potențialul de creștere al acestora și în baza unei abordări personalizate.
		Investiții în zonele urbane de mici dimensiuni (municipii și orașe), inclusiv zonele funcționale, pentru asigurarea unui standard de viață minim acceptabil pentru toți cetățenii și creșterea rezilienței și potențialului de dezvoltare a acestora.
		Investiții în regenerarea fizică și securitatea spațiilor publice urbane.
Patrimoniu și turism	Investiții în patrimoniul cultural, natural și turism	Investiții în infrastructura turistică, inclusiv în noi tehnologii, dezvoltarea unei rețele de destinații turistice competitive, precum și creșterea calității serviciilor.
		Investiții de conservare și restaurare a patrimoniului cultural (cetăți medievale, mănăstiri și biserici, centre etnografice, monumente arheologice, case memoriale, alte măsuri de recunoaștere a valorilor naționale etc).
Dezvoltare teritorială integrată	Dezvoltare teritorială integrată	Continuarea implementării Strategiei Integrate de Dezvoltare Durabilă a ITI Delta Dunării și implementarea Strategiei ITI Valea Jiului.
		Finanțarea strategiilor DLRC pentru comunități urbane cu peste 20.000 de locuitori.

### **Planul de Dezvoltare Regională Nord-Est 2021-2027**

Conform Planului de Dezvoltare Regională, pentru perioada de programare 2021-2027 sunt avute în vedere următoarele elemente de ordin strategic:



**Viziunea** pentru anul 2030: Regiunea Nord-Est va fi un spațiu competitiv, durabil și incluziv unde îți vei dori să locuiești, să lucrezi și să investești.

**Obiectivul general:**

Derularea în regiune a unei dezvoltări echilibrate printr-un proces de creștere economică durabil, favorabil incluziunii sociale, care să conducă la creșterea standardului de viață și reducerea decalajelor de dezvoltare intra și inter regionale.

Astfel, pare să existe o coerență la nivelul planificării regionale, în contextual în care viziunea formulată în Planul de Dezvoltare Regională (PDR Nord-Est) pentru perioada 2014-2020 (care este în vigoare până la momentul actualizării următorului document strategic regional), este următoarea: În anul 2022 Regiunea Nord-Est va fi un loc mai atractiv pentru a investi, a lucra și a locui!

Prioritățile și obiectivele specifice ale regiunii, conform strategiei de dezvoltare regională Nord-Est 2021-2027 sunt:

**Prioritatea 1. Dezvoltarea unei economii competitive**

**Obiective specifice:**

- 1.1. Stimularea capacităților de inovare-cercetare și promovare a adoptării tehnologiilor avansate.
- 1.2. Sprijinirea înființării de noi firme, competitive și sustenabile, în domenii de interes local și regional.
- 1.3. Îmbunătățirea competitivității firmelor prin creșterea productivității în domenii cu valoare adăugată.
- 1.4. Îmbunătățirea competitivității prin creșterea accesului la serviciile tehnologiei în informație și comunicațiilor.
- 1.5. Creșterea competitivității și sustenabilității industriilor culturale și creative.
- 1.6. Creșterea competitivității economice în mediul rural.
- 1.7. Sprijinirea valorificării potențialului turistic existent.

**Prioritatea 2. Dezvoltarea capitalului uman**

**Obiective specifice:**

- 2.1. Creșterea ocupării în rândul grupurilor vulnerabile și a tinerilor.
- 2.2. Îmbunătățirea accesului și participării la educație și formare de calitate.
- 2.3. Creșterea accesului la un act și sistem medical de calitate, eficient, modern.
- 2.4. Combaterea sărăciei și promovarea incluziunii sociale prin regenerarea zonelor rurale și urbane aflate în declin.



### **Prioritatea 3. Protejarea mediului și optimizarea utilizării resurselor**

#### **Obiective specifice:**

- 3.1. Sprijinirea și promovarea eficienței energetice.
- 3.2. Promovarea managementului durabil al apei.
- 3.3. Promovarea tranziției către economia circulară.
- 3.4. Promovarea adaptării la schimbările climatice și prevenirea riscurilor.
- 3.5. Îmbunătățirea protecției și conservării biodiversității și reducerea poluării.

### **Prioritatea 4. Dezvoltarea unei infrastructuri moderne, inteligente, reziliente și durabile**

#### **Obiective specifice:**

- 4.1. Creșterea accesibilității, conectivității și siguranței prin realizarea de investiții în infrastructura de transport.
- 4.2. Îmbunătățirea accesului la infrastructura de comunicații de mare viteză.
- 4.3. Reducerea emisiilor de carbon prin realizarea și implementarea planurilor de mobilitate urbană.
- 4.4. Asigurarea condițiilor de dezvoltare în mediul urban, prin realizarea de investiții în infrastructura locală.
- 4.5. Asigurarea condițiilor de dezvoltare în mediul rural, prin realizarea de investiții în infrastructura locală.

**Strategia de Specializare Inteligentă a regiunii Nord-Est (RIS 3)** stabilește un număr de 6 domenii de specializare inteligentă ale regiunii, respectiv:

- agroalimentar;
- textile și noi materiale avansate;
- biotehnologii;
- mediu și energie;
- Tehnologia Informațiilor și Comunicațiilor (IT&C);
- turism pentru stil de viață sănătos.

Prioritățile orizontale pentru specializarea regională sunt:

#### **P.1. Dezvoltarea competențelor de inovare în rândul noilor generații:**

- 1.1 Promovarea parteneriatelor între instituțiile de învățământ regionale pentru sincronizarea ofertei de pregătire cu nivelul actual al inovării în domeniile prioritare smart.
- 1.2. Facilitarea schimburilor între elevi, studenți, masteranzi, doctoranzi și firmele inovatoare din sectoarele prioritare smart.



1.3 Promovarea parteneriatelor cu instituțiile de învățământ regionale pentru dezvoltarea activităților extrașcolare, promovarea creativității și atitudinii inovative.

**P.2. Sprijinirea întreprinderilor inovative din Regiunea Nord-Est:**

2.1. Sprijin pentru transformarea ideilor inovative în idei de afaceri.

2.2. Dezvoltarea (crearea, extinderea, dotarea și acreditarea) infrastructurilor de TT și PST și a competențelor personalului propriu acestora pentru a diversifica oferta de servicii de transfer tehnologic și a comercializa rezultatele cercetării.

2.3. Sprijin pentru implementarea de către IMM inovative a unor instrumente financiare.

2.4. Sprijin pentru implementarea de către IMM și clustere a unor investiții directe pentru dezvoltarea tehnologică, a economiei durabile și incluzive.

**P.3. Sprijinirea inițiativelor de clusterizare și internaționalizare:**

3.1. Crearea și consolidarea rețelelor de afaceri și a clusterelor regionale.

3.2. Promovarea cooperării interregionale (în special Platformele Tematice S3) și internaționalizarea afacerilor.

3.3. Atragerea investițiilor străine directe în domenii prioritare smart.

Conform **Strategiei de Dezvoltare Economică-Socială a județului Botoșani pentru perioada 2021-2027**, obiectivul central este reprezentat de dezvoltarea socio-economică a județului Botoșani și se bazează pe cele cinci principii și obiective de politică promovate de către Uniunea Europeană pentru dezvoltarea orașelor și regiunilor. Astfel, cele cinci obiective de politică au fost transpuse în obiective specifice de dezvoltare pentru județul Botoșani, dezvoltate în funcție de punctele forte, oportunitățile de dezvoltare și nevoile identificate la nivel județean. În acest context, se dorește dezvoltarea județului prin valorificarea resurselor locale, astfel încât acesta să reușească să își atingă rezultatele dorite în domeniul economic, cultural, turistic și să poată propune, la nivel județean, o bază social-educatională modernă.

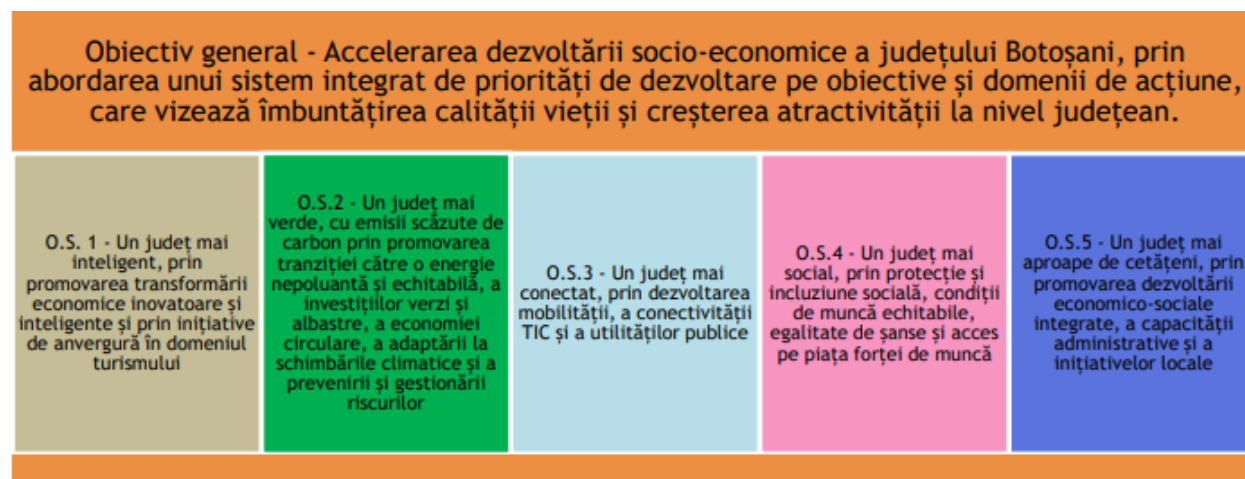
**Viziunea** - în anul 2027, județul Botoșani va fi o regiune europeană aflată în echilibru demografic, prin reducerea fenomenului migrației externe și interne, conectată la coridoarele majore de dezvoltare ale României și ale graniței de est ale Uniunii Europene, cu o economie capabilă să facă față cerințelor principalelor piețe globale și care generează locuri de muncă mai numeroase și mai bine plătite, respectiv care oferă cetățenilor, într-o manieră incluzivă, acces nediscriminatoriu la infrastructură și servicii publice conforme cu standardele de calitate și de mediu din spațiul comunitar.

Pentru atingerea viziunii de dezvoltare, se propune în cadrul strategiei centrarea pe cinci direcții strategice de dezvoltare, cărora le este asociat un obiectiv general de dezvoltare comun,



pentru implementarea cărora au fost identificate o serie de cinci obiective strategice, fiecare dintre acestea grupând priorități de dezvoltare, transpuse în direcții de acțiuni și măsuri/acțiuni concrete care vor contribui în mod direct la atingerea viziunii de dezvoltare a județului Botoșani.

**Obiectivul general de dezvoltare** - dezvoltarea economico-socială echilibrată și durabilă a județului Botoșani, care să conducă la creșterea calității vieții și la reducerea decalajului de dezvoltare față de celelalte județe din România, precum și a celui intrajudețean dintre mediul rural și cel urban.



**Figura nr. 11 – Prezentarea obiectivelor de dezvoltare**

Dezvoltarea economică este văzută ca fiind strâns legată de calitatea capitalului uman, ca principală condiție a performanței economice. Educația, calitatea învățământului, legătura cu piața locurilor de muncă, dar și sănătatea și accesul la sistemul de asistență socială sunt factori care influențează direct capitalul uman. Un alt aspect important avut în vedere îl reprezintă calitatea locuirii. Asigurarea unor condiții decente de locuit și a unui mediu de viață decent, care să răspundă nevoilor cetățeanului, trebuie să reprezinte o prioritate a viziunii de dezvoltare. Atingerea acestor obiective strategice asociază în mod obligatoriu interesul pentru dezvoltarea unei administrații publice prompte și eficiente. Obiectivele strategice sunt intercorelate, ceea ce înseamnă, de exemplu, că măsurile referitoare la îmbunătățirea educației vor avea condiționări asupra creșterii competitivității economice și vor contribui și la valorificarea potențialului turistic. În același mod, măsurile de creștere a capacității administrative reprezintă îmbunătățirea și adaptarea actului public la nevoile actorilor economici și la solicitările și așteptările locuitorilor și au efecte directe asupra dezvoltării direcțiilor strategice.

În viziunea Uniunii Europene, un județ mai inteligent reprezintă un județ care își dezvoltă capacitățile de inovare și utilizează la maximum avansul tehnologic, promovând beneficiile





digitalizării în rândul cetățenilor, agenților economici și autorităților. Pe de altă parte, un județ inteligent sprijină dezvoltarea și competitivitatea întreprinderilor mici și mijlocii și dezvoltă capacitatea de specializare inteligentă și tranziția către o economie care asigură avantaje competitive.

În acest context, primul obiectiv strategic asociat Județului Botoșani promovează transformarea economică într-un mod inovativ și inteligent și, implicit, conturarea unui climat economic competitiv în contextul unei economii volatile. Scopul este de a oferi o destinație atractivă pentru dezvoltarea unei cariere, care să ofere agenților economici necesarul de forță de muncă corespunzător nevoilor acestora. Inovarea potențialului economic presupune implementarea unor măsuri de revitalizare și sprijinire a sectorului industrial, acest fapt generând în mod sinergic dezvoltarea serviciilor conexe acestui sector și inclusiv a serviciilor furnizate de către IMM-uri.

O direcție importantă pentru următoarea perioadă de programare, creionată în cadrul Obiectivului Strategic 1, face referire la dezvoltarea turismului ca și factor stimulator pentru dezvoltarea economică a Județului Botoșani și pentru creșterea nivelului de trai. Din punct de vedere turistic, creșterea accesibilității și a atractivității Județului Botoșani presupune o promovare a circuitelor turistice la nivel județean, precum și diversificarea ofertei de servicii de petrecere a timpului liber în județ, cu scopul ca județul să devină mai atractiv, mai ofertant, mai vizibil și mai accesibil pentru turiști.

Pentru atingerea obiectivului strategic 1 au fost propuse o serie de priorități de dezvoltare, pentru care sunt enunțate mai multe direcții de acțiune, care sunt ulterior transpuse în măsuri/acțiuni și proiecte de investiții.

**Tabelul nr. 35 - Priorități de dezvoltare pe obiective și direcții de acțiune în cadrul  
Obiectivului Strategic 1**

Prioritate de dezvoltare	Obiective de acțiune	Direcții de acțiune
Creșterea accesibilității și atractivității județului	Promovarea turistică și integrarea județului în circuite turistice integrate.	Dezvoltarea/reabilitarea/modernizarea infrastructurii turistice - investiții în facilități noi de cazare.
		Dezvoltarea de produse și pachete turistice inovative.



Prioritate de dezvoltare	Obiective de acțiune	Direcții de acțiune
Botoșani pentru turiști.		Organizarea cu regularitate a campaniilor de promovare turistică a județului, prin participarea la târguri naționale și internaționale de turism, desfășurarea de evenimente de promovare a zonei prin implicarea actorilor cheie relevanți.
		Suținerea inițiativelor de promovare online a județului, în vederea creșterii gradului de atractivitate a obiectivelor turistice din județ și pentru a include județul Botoșani în circuite turistice integrate regionale și naționale.
		Digitalizarea lanțului valoric în turism (aplicații, marketing, promovare etc).
	Asigurarea condițiilor optime de practicare a sportului	Crearea de trasee tematice în țesătura noilor zone de agrement în care utilizatorii să parcurgă ghidați trasee în care să învețe cum se practicau diferite obiceiuri.
Implementarea de inițiative în domeniul turistic bazate pe parteneriat local.		Crearea de rețele la nivel județean între mediul public și privat, care au rolul de a promova principalele obiective turistice ale județului, inclusiv crearea unor parteneriate cu tour-operatorii, în vederea includerii județului în circuitele lor turistice.
		Valorificarea potențialului din toate zonele geografice ale regiunii, prin dezvoltarea de produse și pachete turistice inovative.
		Organizarea unor cursuri de calificare pentru persoanele ce vor activa în domeniul HORECA.
Încurajarea / promovarea dezvoltării		Măsuri în vederea certificării produselor agricole și non agricole și a calității acestora în conformitate cu standardele europene.



Prioritate de dezvoltare	Obiective de acțiune	Direcții de acțiune
	biodiversității și standardizării produselor autohtone după normele europene.	Proiecte de promovare a produselor locale prin comercializarea pe toate canalele de vânzări a produselor locale agricole și non-agricole. Crearea unei aplicații web pentru promovarea obiectivelor turistice și a produselor și evenimentelor gastronomice.
Organizarea și promovarea activităților și evenimentelor culturale.	Lărgirea spectrului de activități și evenimente culturale.	Elaborarea de studii/ consultări cu actori locali în vederea identificării activităților culturale de interes pentru cetățenii din județul Botoșani. Încurajarea și organizarea de activități și evenimente culturale locale.
	Promovarea activităților și evenimentelor culturale.	Crearea/îmbunătățirea unei platforme/structuri online specializate în cultură în scopul promovării evenimentelor culturale. Colaborarea cu toate instituțiile de profil în vederea comunicării/coordonării susținute și bune promovări a activităților și evenimentelor culturale.
Dezvoltarea infrastructurii culturale.	Extinderea/crearea de locuri noi pentru spectacole, expoziții și cinematografe.	Elaborarea unui studiu privind necesitatea dezvoltării infrastructurii culturale (locuri noi pentru spectacole, expoziții și cinematografe).
		Extinderea /dezvoltarea /modernizarea infrastructurii culturale. Realizarea unor trasee culturale sau a altor tipuri de trasee turistice.
Definirea unei imagini urbane generale coerente și de calitate la	Conservarea structurii urbanistice principale și a componentelor sale (rețeaua de străzi, parcelarul tradițional,	Definirea și delimitarea clară a zonelor construite protejate ce necesită elaborare PUZCP pentru autorizarea intervențiilor.
		Crearea unui Regulament privind respectarea unui aspect unitar, respectiv reglementarea



Prioritate de dezvoltare	Obiective de acțiune	Direcții de acțiune
nivelul județului Botoșani.	omogenitatea fondului construit existent).	cromaticii urbane cu specificații pentru fiecare cartier sau zonă importantă.
	Restaurarea cu prioritate a construcțiilor cu caracter de simbol/referință.	Inițierea unor programe de măsuri de urgență pentru oprirea degradării construcțiilor monument sau reperate ca având o valoare ambientală. Reglementarea statutului juridic al unor construcții sau ansambluri construite părăsite sau aflate în litigiu.
	Întreținerea corespunzătoare a clădirilor și monumentelor istorice și dezvoltarea adecvată a fondului construit.	Reglementarea flexibilă prin regulamentul de urbanism a utilizării comerciale și personale a clădirilor și monumentelor istorice pentru reducerea riscului de abandon și/sau degradare. Asigurarea unor perspective favorabile, deschise asupra clădirilor istorice clasificate/neclasificate valoroase, prin măsuri impuse prin regulamentul local de urbanism și documentații de urbanism zonale și/sau de detaliu inițiate de autoritățile publice locale, inclusiv prin măsuri de control al vegetației.
Dezvoltarea și consolidarea potențialului economic județean: Județul Botoșani competitiv.	Îmbunătățirea ratelor de activitate și de ocupare a forței de muncă și adaptarea la nevoile pieței.	Sprijinirea formării forței de muncă și (re)conversiei profesionale. Măsuri de fiscalizare a muncii, pentru transformarea muncii nedeclarate în muncă declarată. Promovarea de noi abordări în furnizarea măsurilor active pentru îmbunătățirea accesului la piața muncii pentru toate persoanele aflate în căutarea unui loc de muncă.



Prioritate de dezvoltare	Obiective de acțiune	Direcții de acțiune
		<p>Promovarea, dezvoltarea și consolidarea inițiativelor de antreprenariat și economie socială vizând crearea de locuri de muncă de calitate.</p> <p>Reducerea disparității de gen privind ocuparea forței de muncă prin adoptarea unor măsuri active.</p> <p>Dezvoltarea de măsuri pentru identificarea și reducerea deficitelor de forță de muncă, în special a celor de la nivel local.</p> <p>Creșterea ocupării tinerilor și promovarea unei ocupări durabile.</p>
	<p align="center">Creșterea competitivității economice, propice dezvoltării mediului de afaceri, prin promovarea antreprenoriatului, a inovării și a specializării inteligente.</p>	<p>Dezvoltarea infrastructurilor de sprijin pentru mediul de afaceri și a celor de cercetare-dezvoltare, inovare și transfer tehnologic.</p> <p>Sprijinirea dezvoltării IMM-urilor și a antreprenoriatului autohton, prin pachete de investiții/ susținere locală și oferirea de facilități.</p> <p>Promovarea și sprijinirea inovării și cercetării în activitățile economice, inclusiv prin promovarea oportunităților de finanțare în domeniul inovării și cercetării pentru întreprinderi.</p> <p>Dezvoltarea structurilor de sprijinire a afacerilor existente (centre de afaceri, parcuri industriale etc) în direcția eficientizării rezultatelor economice ale acestora.</p> <p>Sprijinirea creării de noi companii inovative.</p> <p>Investiții în infrastructură și echipamente, care să asigure diversificarea și actualizarea ofertei de cercetare-dezvoltare a regiunii cu evoluțiile actuale.</p>



Prioritate de dezvoltare	Obiective de acțiune	Direcții de acțiune
		Creșterea investițiilor în tehnologii și echipamente nepoluante și implementarea mecanismelor economiei circulare în companii.
	Creșterea nivelului investițiilor în teritoriu prin atragerea de noi investitori.	Atragerea investițiilor străine directe în domenii prioritare Smart, corelate cu prioritățile de dezvoltare ale județului.

Cel de-al doilea obiectiv strategic - Un județ mai verde, cu emisii scăzute de carbon prin promovarea tranziției către o energie nepoluantă și echitabilă, a investițiilor verzi și albastre, a economiei circulare, a adaptării la schimbările climatice și a prevenirii și gestionării riscurilor – se referă la un județ care promovează eficiența energetică și utilizarea surselor de energie regenerabilă, precum și adaptarea la efectele schimbărilor climatice și tranziția către o economie circulară. În plus, dezvoltarea infrastructurii verzi, cu precădere în mediul urban, reprezintă o prioritate la nivel european pentru reducerea gradului de poluare.

Administrația publică are rolul de a garanta un mediu curat pentru generația actuală și cea viitoare, prin adoptarea celor mai bune practici de protecție a mediului în armonie cu dezvoltarea economică și progresul social, cu respectarea țintelor naționale asumate prin Pactul Ecologic European.

La nivelul județului Botoșani, concentrațiile medii de poluanți se află sub nivelul limită admis, iar starea ecologică și potențialul ecologic al bazinului hidrografic sunt într-o stare bună. Pe de altă parte, se remarcă faptul că suprafața ariilor (m<sup>2</sup>/capita) verzi de la nivel județean se află sub media de la nivel european, iar modul de gestionare a deșeurilor este unul deficitar.

Se impune dezvoltarea sectorului energetic, prin utilizarea de energie verde și tehnologii eficiente energetic, pentru a îmbunătăți calitatea vieții populației.





**Tabelul nr. 36 - Priorități de dezvoltare pe obiective și direcții de acțiune în cadrul  
Obiectivului Strategic 2**

Prioritate de dezvoltare	Obiective de acțiune	Direcții de acțiune
Îmbunătățirea condițiilor de mediu.	Reducerea poluării atmosferice.	Elaborarea unor analize pentru determinarea zonelor cu depășiri ale emisiilor poluanților atmosferici.
		Identificarea potențialelor zone pentru împădurire.
	Reducerea poluării apelor de suprafață.	Ecologizarea apelor de suprafață și colaborarea cu instituții din domeniul protecției mediului pentru reducerea poluării.
	Reducerea poluării solului și subsolului.	Închidere depozitelor de deșeuri neconforme.
	Dezvoltarea și implementarea de soluții de producere a energiei la locul de consum, prin valorificarea potențialului de resurse regenerabile de energie existente în regiune.	Sprijinirea investițiilor în proiecte de energie din surse regenerabile de anvergură.
		Utilizarea /extinderea sistemelor de energie din surse regenerabile și accesul populației la acestea.
	Creșterea eficienței energetice și gestionarea inteligentă a energiei în clădiri publice/private.	Îmbunătățirea izolației termice a anvelopei clădirilor, reabilitarea și modernizarea instalațiilor, înlocuirea corpurilor de iluminat cu corpuri de iluminat cu eficiență energetică ridicată.
		Promovarea eficienței energetice și reducerea emisiilor de gaze cu efect de seră.
Renovarea clădirilor publice (inclusiv a celor cu statut de monument istoric) și a clădirilor		



Prioritate de dezvoltare	Obiective de acțiune	Direcții de acțiune
		<p>rezidențiale în vederea asigurării/îmbunătățirii eficienței energetice în funcție de potențialul de reducere a consumului, respectiv reducerea emisiilor de carbon, inclusiv consolidarea acestora în funcție de riscurile identificate (inclusiv seismice).</p> <p>Eficientizarea energetică a unităților de învățământ/a unităților de sănătate publică/a clădirilor unităților de asistență socială etc.</p>
Extinderea spațiilor verzi și de agrement.	Modernizarea parcurilor existente și crearea de noi spații verzi/zona de agrement.	Elaborarea unei analize specifice pentru determinarea zonelor/cartierelor în care spațiul verde/cap de locuitor este sub 50 m2.
		Identificarea potențialelor zone pentru crearea de noi spații verzi/zona de agrement.
	Măsuri de combatere a efectelor schimbărilor climatice și de adaptare la acestea.	<p>Lucrări de eco-refacere a terenurilor degradate.</p> <p>Extinderea suprafețelor de spații verzi, împăduriri, perdele vegetale de protecție pentru reținerea poluanților.</p> <p>Extinderea rețelei de monitorizare a calității aerului.</p>
Gestionarea deșeurilor - tranziția către o economie circulară.	Valorificarea/reciclarea deșeurilor.	Colaborarea cu instituțiile din domeniul protecției mediului în vederea implementării sistemului integrat de colectare a deșeurilor.
		Îmbunătățirea sistemului de management integrat al deșeurilor.
		Organizarea de campanii de conștientizare pentru cetățeni, în vederea colectării/reciclării selective a deșeurilor.
		Încurajarea investițiilor în tehnologii curate integrate conceptului de economie circulară.



În viziunea Uniunii Europene, cu referire la cel de-al treilea obiectiv strategic, un județ conectat reprezintă un județ care promovează conectivitatea digitală și dezvoltarea sustenabilă a mobilității urbane, prin integrarea mijloacelor de transport multimodale și a terminalelor intermodale. Mobilitatea urbană durabilă reprezintă una dintre provocările principale cu care se confruntă județul și este un subiect de îngrijorare pentru numeroși cetățeni. Transportul rutier se numără printre principalele cauze ale poluării atmosferice și ale emisiilor de gaze cu efect de seră în zonele urbane. Referitor la rețeaua de telecomunicații, este prioritară realizarea unei infrastructuri subterane cu rol de asigurare a traseelor subterane de cabluri de telecomunicații ale diverșilor operatori de telecomunicații, companii sau alte instituții locale care activează în județul Botoșani. Este necesară de asemenea extinderea rețelelor de telecomunicații în zonele neacoperite de aceste servicii. În ceea ce privește infrastructura tehnico-edilitară, este necesară continuarea reabilitării, modernizării și extinderii rețelei de apă și canalizare apă uzată și apă pluvială.

**Tabelul nr. 37 - Priorități de dezvoltare pe obiective și direcții de acțiune în cadrul  
Obiectivului Strategic 3**

Prioritate de dezvoltare	Obiective de acțiune	Direcții de acțiune
Creșterea accesibilității și a mobilității în județul Botoșani.	Modernizarea și dezvoltarea infrastructurii de transport.	Continuarea procesului de reabilitare a infrastructurii rutiere.
		Creșterea conectivității prin extinderea rețelei stradale în zonele greu accesibile și în zonele nou construite.
		Creșterea capacității de parcare, corelată cu adoptarea de politici de parcare, în sensul reducerii atractivității transportului privat.
		Implementarea sistemului integrat de management al traficului.
		Implementarea campaniilor de conștientizare pentru siguranța rutieră.
		Promovarea utilizării vehiculelor electrice prin construirea de stații de încărcare și/sau schimb baterii pentru vehicule electrice.



Prioritate de dezvoltare	Obiective de acțiune	Direcții de acțiune
	Extinderea și modernizarea traseelor pentru deplasări nemotorizate.	Amplasarea indicatoarelor rutiere care să semnalizeze zonele cu risc de accident ridicat
		Promovarea și dezvoltarea sistemelor de transport pietonale.
		Accesibilizarea spațiului public pentru persoanele cu dizabilități.
		Elaborarea și implementarea unei strategii locale de promovare a utilizării bicicletelor.
		Promovarea și dezvoltarea sistemelor de transport cu bicicleta.
		Implementarea unui sistem de bike-sharing.
Dezvoltarea transportului durabil și promovarea formelor nepoluante de transport.	Modernizarea și dezvoltarea transportului public și utilizarea mijloacelor de transport cu emisii minime de poluanți și/sau electrice.	Extinderea rețelei de piste de biciclete
		Modernizarea și extinderea infrastructurii de transport public.
		Susținerea investițiilor pentru o mobilitate sustenabilă și inteligentă.
		Creșterea nivelului de utilizare al transportului public prin achiziția de vehicule ecologice/electrice.
		Construirea unor terminale de transport intermodal moderne, dimensionate în acord cu cererea actuală.
		Dezvoltarea soluțiilor intermodale de transport.
Creșterea calității infrastructurii tehnico-edilitare.	Modernizarea și dezvoltarea rețelelor de distribuție a apei și canalizare.	Extinderea sistemului de autobuze școlare pentru transportul elevilor.
		Continuarea reabilitării, modernizării și extinderii rețelei de apă și canalizare.
		Conștientizarea, sensibilizarea și educarea populației în relație cu gestiunea durabilă a resurselor de apă.



Prioritate de dezvoltare	Obiective de acțiune	Direcții de acțiune
	Modernizarea și dezvoltarea rețelelor de distribuție gaz și termoficare.	Reabilitarea, modernizarea și dezvoltarea sistemului de termoficare.
		Extinderea, reabilitarea și modernizarea rețelei de gaze/
	Modernizarea și dezvoltarea rețelelor de electricitate.	Desfășurarea continuă a programelor de modernizare, extindere și mentenanță a rețelelor electrice.
		Extinderea și modernizarea iluminatului public stradal.
	Modernizarea și dezvoltarea rețelelor de telecomunicații.	Modernizarea și extinderea rețelelor de telecomunicații.
		Realizarea unei infrastructuri subterane cu rol de asigurare a traseelor subterane de cabluri de telecomunicații ale diverșilor operatori de telecomunicații, companii sau alte instituții locale.
		Extinderea spațiului public cu acces la internet.
	Modernizarea și dezvoltarea sistemului de gestionare a utilităților.	Realizarea unui Sistem Informatic Geografic (GIS) integrat pentru infrastructura tehnico-edilitară parte a Sistemului Informatic Geografic pentru județul Botoșani.

Un județ mai social (Obiectivul strategic 4) reprezintă un județ care facilitează accesul la sistemul de sănătate și la sistemul de protecție socială și care îmbunătățește accesul incluziv la servicii de educație și formare profesională. În același timp, Uniunea Europeană propune o integrare socio-economică a comunităților marginalizate sau a persoanelor defavorizate, prin creșterea accesului la sistemele de sănătate, protecție și incluziune socială.

La nivelul județului Botoșani se manifestă fenomenul de îmbătrânire a populației și fenomenul de migrație a tinerilor și a populației de vârstă activă, ca urmare a plecării la studii sau la muncă, în străinătate sau în alte orașe ale țării. O consecință a acestor fenomene este reprezentată de manifestarea unui proces lent de dezvoltare socio-economică, în lipsa resurselor umane. În



aceste condiții, se recomandă promovarea și implementarea conceptului de îmbătrânire activă, care să vină în întâmpinarea nevoilor persoanelor vârstnice și să reducă presiunile existente asupra sistemelor economic, social și de sănătate.

În domeniul sănătății și asistenței sociale, se simte nevoia dezvoltării serviciilor medicale și sociale de asistență comunitară, destinate în principal grupurilor vulnerabile, expuse riscului de marginalizare și excluziune socială.

În plus, alte nevoi identificate vizează dezvoltarea serviciilor pentru copii și persoane cu dizabilități, a serviciilor de îngrijire la domiciliu și oferirea de asistență socială pentru persoanele în căutarea unui loc de muncă.

Sistemul de educație și dezvoltare a resurselor umane deține un rol decisiv în dezvoltarea județului Botoșani, ca resursa de bază a dezvoltării economice. Este imperioasă nevoia de a investi în dezvoltarea și modernizarea infrastructurii școlare, astfel încât să poată fi create cele mai bune condiții de studiu pentru elevi.

**Tabelul nr. 38 - Priorități de dezvoltare pe obiective și direcții de acțiune în cadrul  
Obiectivului Strategic 4**

Prioritate de dezvoltare	Obiective de acțiune	Direcții de acțiune
Creșterea nivelului de acces la servicii de educație și instruire.	Stimularea cuprinderii într-o formă de școlarizare și îmbunătățirea condițiilor de educație a tuturor elevilor, inclusiv a celor care provin din grupuri marginalizate.	Sporirea accesului și participării în învățământul ante și preșcolar, primar și secundar, inclusiv pentru copiii din grupurile dezavantajate.
		Promovarea activităților instructiv - educative ca alternativă pentru canalizarea energiei copiilor și implicarea adulților în activitățile extrașcolare.
		Prevenirea și combaterea cazurilor de discriminare a elevilor care provin din medii defavorizate.
		Dezvoltarea unor programe de educație de tip “a doua șansă” și de formare profesională.





Prioritate de dezvoltare	Obiective de acțiune	Direcții de acțiune
	Asigurarea tranziției de la îngrijirea instituțională a copilului la cea bazată pe familie și comunitate, în beneficiul copiilor care trăiesc în prezent în instituții, dar și pentru cei care trăiesc în cadrul comunităților, fiind lipsiți de sprijinul adecvat.	Dezvoltarea serviciilor comunitare integrate (social, medical, educațional, de ocupare) în cadrul comunităților locale.
	Asigurarea accesului la educație, activități recreative și culturale.	Asigurarea accesul copiilor la toate formele de educație în condiții nediscriminatorii pentru reducerea abandonului școlar.
	Protecția specială a copilului lipsit temporar sau definitiv de ocrotirea părinților.	Creșterea calității serviciilor de tip familial și rezidențial.
	Protecția copilului care a săvârșit o faptă penală și nu răspunde penal.	Dezvoltarea unui serviciu de tip rezidențial la nivelul DGASPC pentru copiii care au săvârșit fapte penale și nu răspund penal și pentru care nu se poate institui măsura de supraveghere specializată.
	Protecția copilului împotriva exploatării, răpirii și a traficării.	Reabilitarea și reintegrarea socio-familială a copiilor victime ale răpirii, exploatării și a traficului de ființe umane. Derularea unor campanii de sensibilizare cu privire la tema exploatării, răpirii și a traficării copiilor.
Abordarea/ combaterea provocărilor	Reconcilierea vieții de familie cu cea profesională.	Înființarea de structuri necesare creșterii copiilor: creșe/servicii alternative pentru mamele tinere.



Prioritate de dezvoltare	Obiective de acțiune	Direcții de acțiune
generate de fenomenele de îmbătrânire demografică și migrație.		Dezvoltarea serviciilor educaționale din învățământul preșcolar, prin programe after-school.
	Îmbunătățirea condițiilor de viață ale familiilor persoanelor emigrate și ale familiilor remigrate.	Măsuri de sprijin/reintegrare pentru familiile remigrate și pentru familiile cu unul sau ambii părinți plecați la muncă în străinătate.
Facilitarea procesului de îmbătrânire activă.	Îmbunătățirea calității vieții persoanelor vârstnice.	Facilitarea plasării pe piața muncii a lucrătorilor/șomerilor vârstnici aflați în căutarea unui loc de muncă.
		Promovarea unui stil de viață sănătos, cu accent pe desfășurarea de activități fizice și respectarea principiilor corecte de nutriție.
	Creșterea nivelului de participare la viața socială, pentru persoanele vârstnice.	Promovarea participării persoanelor vârstnice la activități sociale, culturale și recreative, inclusiv încurajarea implicării în activități de voluntariat.
	Responsabilizarea și implicarea comunităților locale în prevenirea instituționalizării persoanelor vârstnice prin dezvoltarea serviciilor alternative.	Îngrijirea temporară sau permanentă la domiciliu.
		Îngrijirea temporară sau permanentă într-un cămin pentru persoane vârstnice.
		Îngrijirea în centre de zi, cluburi pentru vârstnici, case de îngrijire temporară, apartamente și locuințe sociale.
Creșterea calității serviciilor medicale și a infrastructurii în vederea	Creșterea gradului de acoperire a populației cu servicii medicale.	Construcția/reabilitarea/extinderea infrastructurii de sănătate.
		Înființarea de centre comunitare integrate, care furnizează servicii de bază integrate.
		Dezvoltarea serviciilor de îngrijire la domiciliu.



Prioritate de dezvoltare	Obiective de acțiune	Direcții de acțiune
îmbunătățirii stării de sănătate a populației.		Creșterea numărului de centre de permanență a medicilor de familie.
		Dezvoltarea prevenției primare pentru bolile psihice prin oferirea de servicii psihologice la cabinetele medicilor de familie.
		Creșterea numărului de cabinete dentare, mai ales în contract cu casa de asigurări.
		Organizarea de caravane care să ofere servicii medicale de specialitate în mediul rural.
	Creșterea calității serviciilor medicale.	Dezvoltarea abilităților profesionale ale personalului din domeniul serviciilor medicale.
		Acordarea de facilități de atragere a tinerilor medici pentru ocuparea posturilor de medici de familie.
Îmbunătățirea stării de sănătate a populației prin programe de prevenire și promovare a unui stil de viață sănătos.	Dezvoltarea serviciilor medicale cu caracter preventiv.	Prevenirea bolilor cardiovasculare, inclusiv prin campanii de informare/educare a populației privind soluțiile cu caracter preventiv.
	Promovarea unui stil de viață sănătos, în special în rândul persoanelor vulnerabile.	Promovarea unui stil de viață sănătos, cu accent pe desfășurarea de activități fizice și respectarea principiilor corecte de nutriție.
		Organizarea de caravane care să ofere informații despre beneficiile prevenției, cu precădere în mediul rural.
Creșterea calității serviciilor și	Creșterea gradului de acoperire a populației cu servicii sociale.	Construcția/reabilitarea/extinderea infrastructurii sociale.
		Dezvoltarea/îmbunătățirea serviciului de asistență socială comunitară.



Prioritate de dezvoltare	Obiective de acțiune	Direcții de acțiune
infrastructurii sociale.		Dezvoltarea/extinderea de servicii de îngrijire la domiciliu pentru persoanele vârstnice.
		Creșterea gradului de dezvoltare de servicii de zi și centre rezidențiale pentru vârstnicii care se confruntă cu riscul marginalizării sociale și singurătății.
		Consolidarea serviciilor adresate persoanelor cu dizabilități (centre de respiro, centre pentru copilul cu tulburări de comportament, servicii de îngrijire la domiciliu).
		Dezvoltarea de programe de asistență și sprijin dedicate părinților singuri sau bunicilor care îngrijesc copii, inclusiv centre respiro și tabere sociale gratuite sau centre integrate.
		Dezvoltarea unei rețele de cantine școlare și, după caz, a sălilor de masă pentru asigurarea gratuității meselor tuturor copiilor aflați în situații de risc.
		Dezvoltarea de servicii de sprijin pentru victimele violenței de gen și a violenței sexuale.
		Construcția de locuințe sociale.
	Creșterea calității serviciilor sociale.	Dezvoltarea abilităților profesionale ale personalului din domeniul serviciilor sociale.
		Formarea profesională continuă a personalului din domeniul serviciilor sociale.
		Înființarea rețelei de asistenți personali profesioniști.



Prioritate de dezvoltare	Obiective de acțiune	Direcții de acțiune
	Dezvoltarea serviciilor sociale de prevenție.	Dezvoltarea serviciilor sociale de prevenire a separării copilului de familie și a serviciilor destinate prevenirii violenței în familie.
		Măsuri preventive destinate reducerii izolării și singurătății cu care se confruntă persoanele vârstnice.
	Creșterea gradului de implicare a comunității în viața socială.	Stimularea voluntariatului în rândul populației și consolidarea legăturilor intergeneraționale.
		Campanii împotriva discriminării.
		Creșterea comunicării și transparenței cu privire la problemele existente în domeniul social.
	Evaluarea nevoilor persoanelor vârstnice și atragerea unui medic specialist geriatru care să colaboreze pentru evaluarea medicală.	Plan concret de intervenție pentru vârstnici în funcție de încadrarea acestora în gradul de dependență dat de Grila de evaluare a nevoilor persoanelor vârstnice.
Înființarea de centre rezidențiale de îngrijire și asistență pentru persoane vârstnice.	Cămine pentru persoane vârstnice, centre de tip respiro/centre de criză, locuințe protejate pentru persoane vârstnice care să asigure servicii/ activități de: îngrijire personală, supraveghere, cazare, îngrijire medicală, preparare și servire hrană, terapii de recuperare, etc.	
Înființarea unor unități de îngrijire la domiciliu, centre de zi de socializare și petrecere a timpului liber, centre de zi de asistență și recuperare.	Înființarea de servicii pentru îngrijiri paliative ale persoanelor vârstnice.	



Prioritate de dezvoltare	Obiective de acțiune	Direcții de acțiune
	Sensibilizarea opiniei publice în vederea combaterii marginalizării și excluziunii sociale a persoanelor vârstnice.	Campanii în vederea sensibilizării opiniei publice.
	Dezvoltarea parteneriatelor public-private.	Încheierea unor parteneriate public-private.
	Perfecționarea profesională a specialiștilor implicați în domeniul protecției persoanelor vârstnice.	Cursuri în vederea perfecționării profesionale a specialiștilor implicați în domeniul protecției persoanelor vârstnice.
		Schimburi de bune practici și experiență cu instituții din alte județe/state referitoare la serviciile specializate destinate persoanelor vârstnice.
	Evaluarea /reevaluarea persoanelor cu dizabilități din județul Botoșani.	Elaborarea unor Programe individuale de reabilitare și integrare socială având în vedere o evaluare psiho-socio-medicală obiectivă și realistă subordonată principiului interesului persoanei cu dizabilități și axată pe potențialul de dezvoltare, integrare și incluziune socială a acesteia.
Finalizarea reformei în domeniul asistenței sociale.	Reorganizarea unităților/subunităților clasice și restructurarea centrelor pentru adulți.	Dezvoltarea măsurilor de protecție alternativă de tip familial.
		Reorganizarea și restructurarea centrelor pentru adulți.
Creșterea calității serviciilor și	Dezvoltarea/modernizarea infrastructurii educaționale și	Reabilitarea și extinderea unităților educaționale din sistemul public de învățământ (inclusiv clădirile aferente serviciilor conexe).





Prioritate de dezvoltare	Obiective de acțiune	Direcții de acțiune
infrastructurii în domeniul educațional.	îmbunătățirea condițiilor de desfășurare a activităților educaționale.	Extinderea dotării claselor din școli/licee cu echipamente IT pentru modernizarea procesului educațional, inclusiv prin implementarea soluției educaționale inteligente Adservio, catalogul electronic implementat la nivel național de către Telekom România, ca parte a conceptului Smart City - Smart Education.
		Dezvoltarea consorțiilor școlare și a învățământului dual.
		Facilitarea stagiilor de practică în industrie și dezvoltarea activităților extrașcolare dedicate creativității și atitudinii inovative.
		Organizarea unor stagii de practică / internship în întreprinderi inovative din sectoarele prioritare (prin burse sau alte facilități); organizare stagii de practică “on-the job”.
		Creșterea calității activității cadrelor didactice.
		Dezvoltarea aptitudinilor pedagogice în învățământul preuniversitar și familiarizarea cadrelor didactice cu noile trenduri și tehnologii relevante pentru domeniile Smart.
		Îmbunătățirea securității și siguranței elevilor în școală și în zonele adiacente unităților de învățământ.
	Fundamentarea ofertei educaționale pe baza	Investiții pentru digitalizarea învățământului
	Înființarea de centre de educație non-formală, inclusiv centre After School.	



Prioritate de dezvoltare	Obiective de acțiune	Direcții de acțiune
	nevoilor de dezvoltare a elevilor și armonizarea cu evoluția pieței muncii.	Organizarea de activități practice/proiecte, de stimulare a activității elevilor și aplicare a cunoștințelor teoretice.
		Asigurarea serviciilor de consiliere și orientare profesională.
		Dezvoltarea parteneriatelor dintre mediul academic/cercetare și mediul privat/industrie.
	Parteneriate pentru dezvoltare/ actualizare curricula educațională și sincronizarea ofertei de pregătire cu nivelul tehnologic actual din domeniile prioritare smart.	Dezvoltarea „parteneriatelor de curricula” în vederea actualizării ofertei de specializări și a tematicii cursurilor predate în licee tehnice profesionale și duale, relevante pentru domeniile de specializare inteligentă.
		Sprijinirea participării adulților la educație și formare profesională, favorabilă incluziunii, aflată în concordanță cu nivelul tehnologic actual din domeniile prioritare smart și cu tranziția ecologică.

Prin Obiectivul Strategic nr 4 evidențiat mai sus, care are în centru conceptul de județ mai aproape de cetățeni, Uniunea Europeană promovează dezvoltarea socială, economică, a mediului, a patrimoniului cultural și a securității în zonele urbane într-un mod integrat în raportul cu necesitățile de la nivel local și în funcție de posibilitățile existente de dezvoltare. Din acest punct de vedere, administrația publică joacă un rol important în dezvoltarea integrată a județului. Astfel, la nivelul județului se recomandă:

- implementarea de parteneriate public-private;
- facilitarea accesului cetățenilor, companiilor, societății civile etc. la informații de interes general;
- creșterea calității serviciilor publice oferite;
- dezvoltarea resurselor umane de la nivelul administrației publice județene și locale.



**Tabelul nr. 39 - Priorități de dezvoltare pe obiective și direcții de acțiune în cadrul  
Obiectivului Strategic 5**

Prioritate de dezvoltare	Obiective de acțiune	Direcții de acțiune
Îmbunătățirea capacității administrative a administrației publice locale.	Îmbunătățirea capacității instituționale și a eficienței în administrația publică locală	Îmbunătățirea nivelului de pregătire/ competențe și evaluarea personalului angajat în administrația publică locală (cu responsabilități în diferite domenii de interes).
		Informatizarea/digitalizarea sistemului de servicii publice.
		Creșterea nivelului de transparență al actului administrativ.
	Creșterea gradului de cooperare internă și externă.	Formarea de structuri parteneriale cu reprezentanți ai mediului de afaceri, ONG-urilor, societății civile etc.
		Dezvoltarea continuă a parteneriatelor externe. Creșterea numărului de servicii furnizate pentru cetățeni și mediul de afaceri, în vederea îmbunătățirii gradului de cooperare dintre/cu aceștia.
	Creșterea volumului investițiilor publice realizate din fonduri nerambursabile.	Dezvoltarea abilităților de bună guvernare și leadership a funcționarilor publici, în vederea creșterii absorbției fondurilor europene nerambursabile.
Implementarea unui portofoliu de proiecte care să contribuie la o dezvoltare socio-economică durabilă în	Asigurarea infrastructurii și dotărilor adecvate pentru toți locuitorii (inclusiv pentru zonele periferice aflate în curs de configurare morfo-	Construirea Centrului de Comandă și Control (necesar operării unui sistem modern de transport public).
		Re-sistematizarea infrastructurii de transport (inclusiv cu reconfigurarea traseelor) în vederea creșterii atractivității și accesibilității, inclusiv încurajarea deplasărilor cu mijloace



Prioritate de dezvoltare	Obiective de acțiune	Direcții de acțiune
condițiile utilizării sustenabile a resurselor și asigurării unui mediu propice locuirii și dezvoltării.	spațială și a zonelor de dezvoltare/ urbanizare).	de transport public, cu bicicleta și/sau pietonale.
		Reabilitarea și modernizarea/extinderea bazelor sportive din județ.
		Implementarea de soluții smart city/smart village.
		Reabilitarea și modernizarea spațiilor publice și construcțiilor în condiții de respect față de valorile locale, protecție a mediului și de eficiență energetică.
Implementare de soluții de tip smart city.	Soluții smart pentru dezvoltarea comunităților locale.	Modernizarea și consolidarea instituțiilor pieței muncii în vederea creării unui mediu care să conducă la susținerea unei piețe a muncii flexibile și funcționale.
		Dezvoltarea de soluții de digitalizare, tehnici de avertizare și monitorizare accesibile publicului larg.
		Interoperabilitatea serviciilor publice.
		Dezvoltarea infrastructurii pentru Data și Cybersecurity.
		Digitalizarea (internă și externă) a instituțiilor medicale și uniformizarea fluxurilor informaționale/

**3. Viziunea, obiectivul general, prioritățile, obiectivele specifice, programele și măsurile de dezvoltare a comunei Lunca pentru orizontul 2027**

**3.1. Viziunea de dezvoltare a comunei Lunca**

Plecând de la analiza teritorială privind starea actuală, analiza punctelor tari dar mai ales a punctelor slabe care trebuie îmbunătățite, s-a stabilit viziunea comunei Lunca pentru anul 2027.



În anul 2027, comuna Lunca, este un teritoriu rural atractiv pentru tineri, cu infrastructură modernă, economie diversificată, orientată spre dezvoltare durabilă și adaptată noilor tehnologii. Această viziune asigură menținerea echilibrului între pilonii principali ai dezvoltării durabile locale: dezvoltarea socială, dezvoltarea economică și protejarea mediului înconjurător.

Comuna Lunca își propune să asigure comunității locale un nivel de trai ridicat, într-un mediu adecvat formării, muncii și petrecerii timpului liber. Așadar, în viziunea reprezentanților autorității publice locale comuna Lunca va deveni o comună prosperă și durabilă până în anul 2027, care:

- va îmbunătăți condițiile de viață ale populației comunei prin asigurarea accesului la utilitățile de bază, dezvoltarea infrastructurii de transport și crearea de noi locuri de muncă, oferind un teritoriu rural atractiv pentru tineri; se urmărește combaterea fenomenului de depopulare prin atragere tinerilor în mediul rural prin oferirea unor condiții cât mai adecvate și mai apropiate de mediul urban în ceea ce privește infrastructura de transport, accesul la utilități și telecomunicații, spații verzi și de recreere, servicii publice și dezvoltare economică;
- va realiza creștere economică prin atragerea de noi investitori în agricultură, industrie, servicii, prin atragerea de noi fonduri nerambursabile, prin creșterea gradului de pregătire a resurselor umane din comună;
- va sprijini dezvoltarea sectorului educațional de la nivel local, prin îmbunătățirea condițiilor de derulare a procesului educațional, prin implementarea unor măsuri concrete privind prevenirea și combaterea abandonului școlar și promovarea conceptului de învățare continuă, astfel încât toate categoriile socio-profesionale și de vârstă să participe și să se identifice cu comunitatea;
- va sprijini și va dezvolta activitățile de cooperare, oferind oportunități pentru intervenția sectorului privat în operațiunile comunei, fie sub forma investițiilor directe, fie sub forma parteneriatelor sau consultărilor permanente între parteneri precum și prin bune practici și schimburi de experiență relevante;
- va îmbunătăți accesul la bunăstare al grupurilor dezavantajate, garantând protecția factorilor de mediu și utilizarea eficientă a resurselor naturale locale;
- va sprijini dezvoltarea tehnologică și digitalizarea.

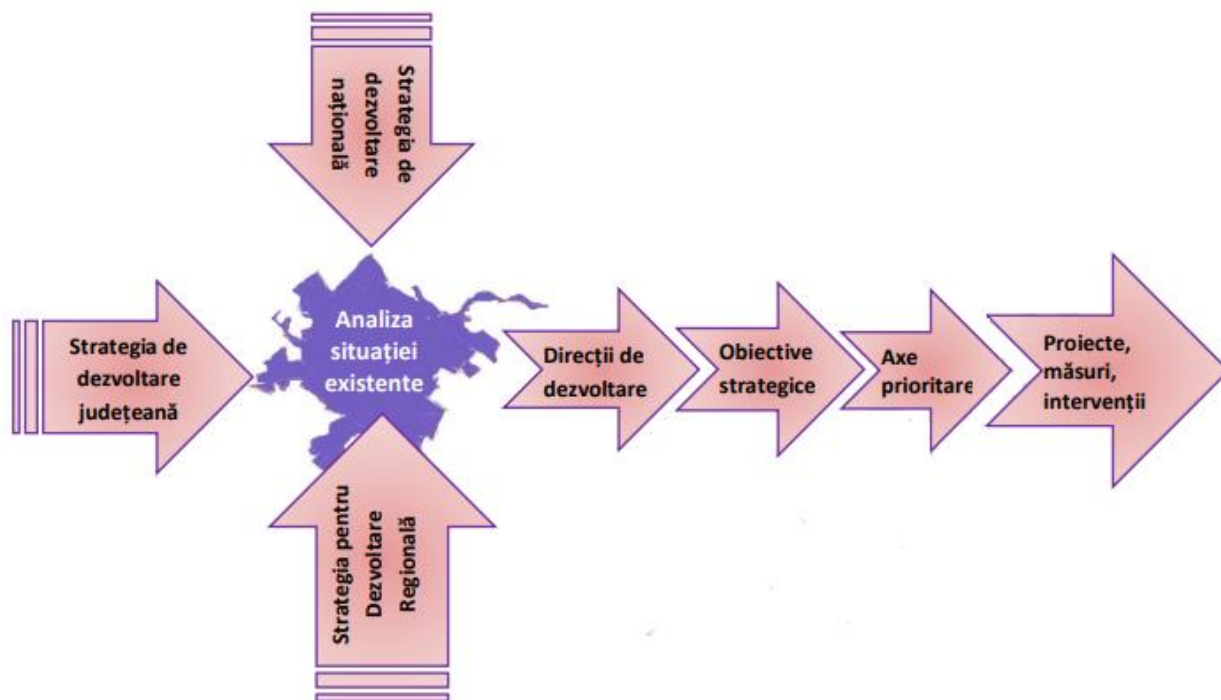


Figura nr. 12 – Demersul de elaborare al conceptului de dezvoltare strategică

Astfel, analiza situației existente și condiționările altor cadre strategice, generează **direcții de dezvoltare prioritară** în raport cu așteptările comunității, considerate ca fiind principalele modalități de realizare a scopului de creștere generală a nivelului de dezvoltare al acesteia.

Fiecare dintre aceste direcții presupune parcurgerea unui set de **obiective strategice** care pot fi realizate, prin acțiuni grupate în **axe prioritare specializate**, care conțin **proiecte, intervenții și măsuri specifice**, de a căror prioritizare, planificare și mod de concretizare, depinde implementarea în condiții optime a strategiei și atingerii obiectivelor propuse.

### 3.2. Obiectivul general de dezvoltare

Dezvoltarea economico-socială echilibrată și durabilă a comunei Lunca, care să conducă la creșterea calității vieții locuitorilor și la reducerea decalajului de dezvoltare dintre mediul rural și cel urban.

**Dezvoltarea economiei locale** este înțeleasă ca rezultatul relației sistemice dintre: consolidarea mediului de afaceri existent, diversificarea mediului de afaceri, mai ales în domeniile care pot utiliza resursele locale (industrie, servicii etc.) și de creștere a calității educației, inclusiv stimularea inovării și progresului tehnologic.

**Creșterea calității locuirii** este privită prin prisma regenerării și dezvoltării locale, având ca rezultat un mediu de viață curat și civilizată, ofertant pentru petrecerea timpului liber, susținut





de o infrastructură modernă și de accesul la servicii publice de bună calitate. Orientarea spre aceste direcții de dezvoltare prioritară intenționează să contribuie la creșterea calității vieții locuitorilor comunei.

Astfel, pentru materializarea acestei viziuni, este propusă urmărirea a două direcții de dezvoltare prioritare: dezvoltarea economiei locale strâns legat de educație și creșterea calității locuirii, înțeleasă atât ca modernizare a infrastructurii, serviciilor, ofertelor pentru timp liber, pentru toate categoriile de locuitori, dar și ca argument complementar care adaugă beneficii celor care muncesc sau contribuie la veniturile publice ale comunei.

Pentru asigurarea unei dezvoltări sustenabile celor două direcții de dezvoltare și, în special, pentru că o astfel de viziune de dezvoltare implică intervenția și suportul susținut al instituțiilor administrației publice, este necesară asocierea unui obiectiv strategic comun celor două direcții de dezvoltare: „dezvoltarea și modernizarea administrației publice locale”.



**Figura nr. 13 – Structura conceptului de dezvoltare: Planul direcțiilor de dezvoltare și obiectivul strategic comun**

### **3.3. Prioritățile, obiectivele specifice, politicile, programele și măsurile de dezvoltare**

Ținând cont de prioritățile Uniunii Europene în perioada 2021-2027, comuna Lunca, își construiește măsurile și portofoliul de proiecte astfel încât acestea să contribuie la Obiectivele Politicii Agricole Comune pentru perioada 2021-2027 și la Obiectivele Politicii de Coeziune pentru perioada 2021-2027.

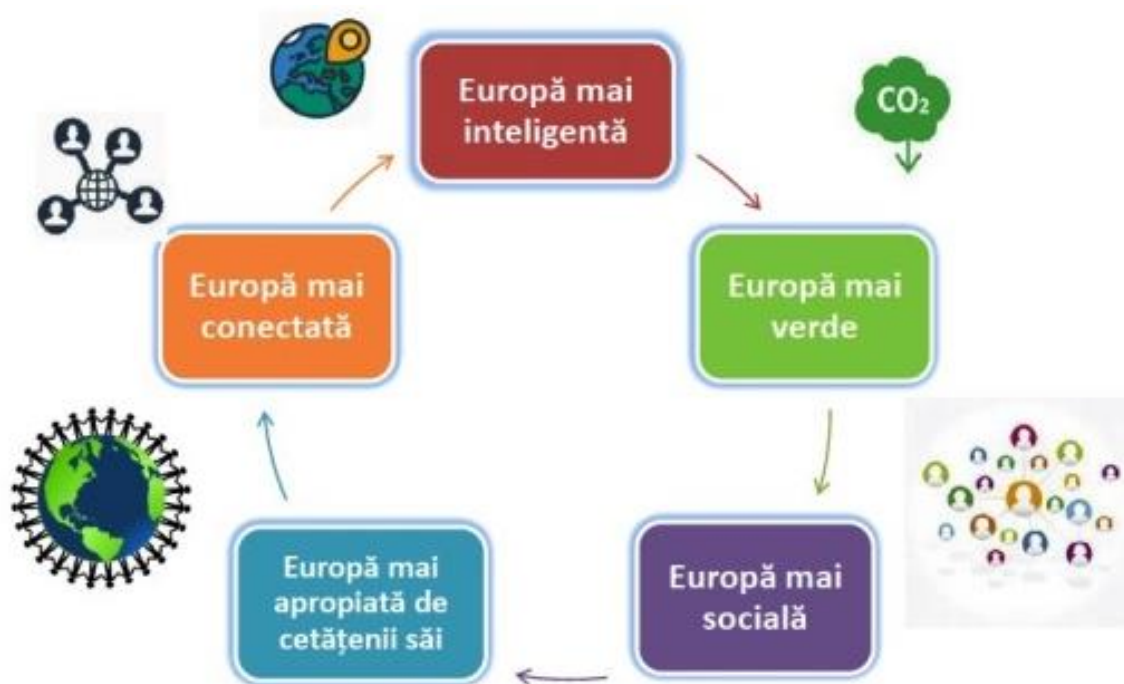


Figura nr. 14 – Prioritățile investiționale ale Politicii de Coeziune a Uniunii Europene

Analizând obiectivele specifice ale Politicii de coeziune, observăm interesul crescut asupra digitalizării și economiei circulare.

Transformarea digitală este elementul-cheie care va permite deblocarea potențialului de creștere în Europa. Prin intermediul unor programe specifice și prin acordarea unui sprijin financiar direcționat, viitorul buget pe termen lung al Uniunii Europene va contribui la reducerea decalajului referitor la investițiile U.E. în sectorul digital, inclusiv în zonele îndepărtate și rurale. Viitorul buget va oferi soluții la provocările digitale care se referă, printre altele, la inteligența artificială, promovarea competențelor digitale, actele medicale personalizate, realizate cu ajutorul unor supercalculatoare, sau la capacitatea de a pregăti U.E. împotriva atacurilor cibernetice și a criminalității informatice.

În cadrul obiectivului „O Europă mai conectată”, Fondul european de dezvoltare regională și Fondul de coeziune susțin crearea de rețele și de sisteme regionale care să promoveze transportul sustenabil, rețelele energetice inteligente, orașele inteligente și accesul digital de mare viteză.

În ceea ce privește economia circulară, acesta începe să capete tot mai multă vizibilitate și atenția cuvenită. Economia circulară este o economie care produce zero deșeuri.



**Figura nr. 15 – Economia circulară**

Așadar, prezenta strategie include cele mai bune măsuri pentru dezvoltarea durabilă a comunității, aplicând principiile Politicii Agricole Comune, Politicii de coeziune și ale altor politici europene, naționale dar și județene și contribuind la obiectivele acestora prin măsurile propuse.

În scopul asigurării coerenței și conformității, în identificarea obiectivelor și a proiectelor propuse s-au avut în vedere:

- corespondența cu planurile și strategiile la nivel comunitar și național precum:
  - Strategia Națională pentru Dezvoltare Durabilă a României;
  - Strategia de Dezvoltare Teritorială a României.
- corespondența cu programele și strategiile regionale, județene și locale:
  - Strategia de Dezvoltare a Regiunii Nord-Est 2021-2027;
  - Strategia de Dezvoltarea a Județului Botoșani 2021-2027.

Plecând de la viziunea comunității locale pentru 2027, se va realiza urmărirea „direcțiilor de dezvoltare prioritare” care presupune realizarea unor „obiective strategice” asociate fiecărei direcții, în concordanță cu planurile și strategiile la nivel comunitar și național și asigurând corespondența cu programele și strategiile regionale, județene și locale.

Obiectivul strategic comun (OBSC) „Dezvoltarea și modernizarea Administrației publice” va fi asociat ambelor direcții de dezvoltare, astfel încât, propunerile din cadrul acestuia vor urmări



cu prioritate, prin propriile ținte, să contribuie la dezvoltarea economiei locale și a condițiilor de locuit.

Obiectivele strategice subsumate Direcției de dezvoltare 1 „Dezvoltarea economiei locale” sunt următoarele:

**Obiective specifice:**

- OS 1.1 Consolidarea mediului de afaceri existent – care are în vedere întărirea poziției firmelor existente, consolidarea infrastructurii și serviciilor necesare dezvoltării afacerilor, eficientizarea relației cu administrația locală.
- OS 1.2 Diversificarea mediului de afaceri prin valorificarea resurselor locale – prin promovarea unor domenii de specializare bazate pe avantajele, naturale, economice și a resurselor deținute, dezvoltarea infrastructurii și a unor servicii suport pentru start-up și dezvoltarea spiritului antreprenorial. Sprijinirea inițiativelor care dezvoltă bunuri și servicii (inclusiv servicii de sănătate, investigații, asistență și îngrijire) pentru piața și locuitorii din comunitățile apropiate.
- OS 1.3 Dezvoltarea sectorului agricol și sprijinirea agriculturii.
- OS 1.4 Dezvoltarea unei comunități locale prietenoase cu mediul.
- OS 1.5 Dezvoltarea educațională.

Obiectivele strategice subsumate Direcției de dezvoltare 2 „Creșterea calității locuirii” sunt următoarele:

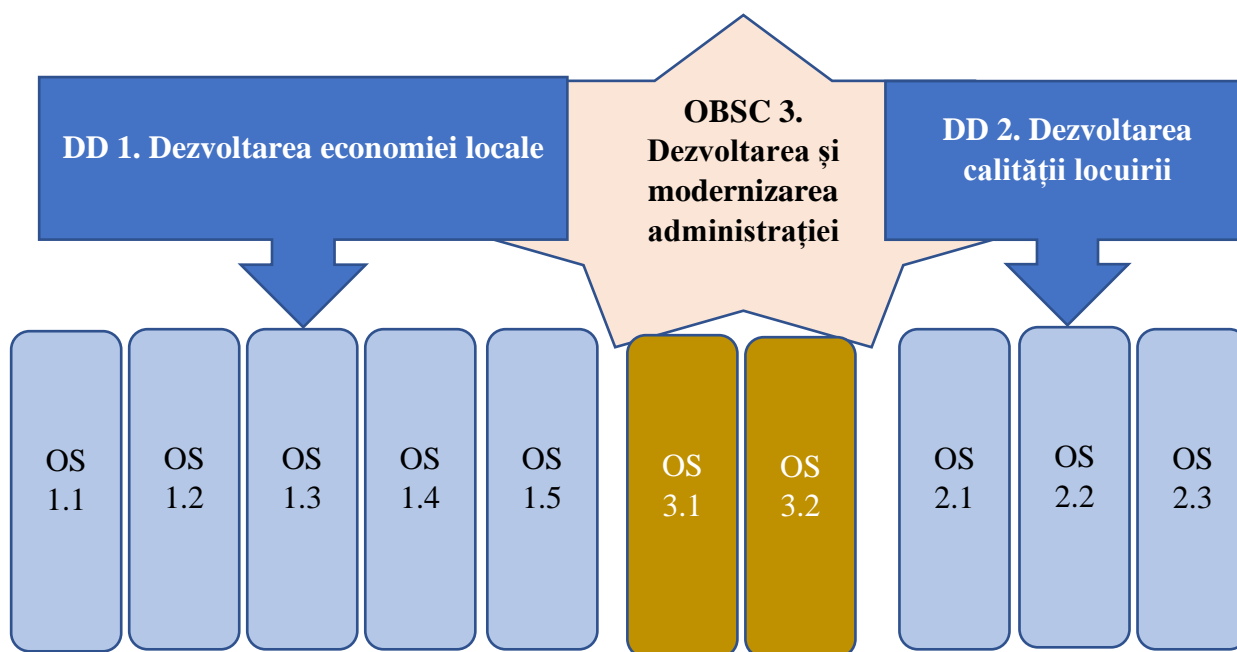
- OS 2.1 Regenerarea comunității – care implică finalizarea proiectelor de infrastructură a rețelelor urbane și folosirea acestora, implementarea unui sistem de trafic care să răspundă nevoilor rezidențiale dar și solicitărilor traficului de lucru; transformarea în spații de agrement a zonelor degradate.
- OS2.2 Servicii publice și siguranța cetățenilor – dezvoltarea unor servicii sanitare de calitate și accesibile pentru cetățenii din comunitate și pentru cei din localitățile din zonă; modernizarea serviciilor sociale și de îngrijire; creșterea nivelului de siguranță a cetățenilor.
- OS 2.3 Infrastructură culturală și de petrecerea timpului liber - îmbunătățirea echipamentelor colective, a infrastructurii culturale și de recreere pentru a spori atracția comunei, dezvoltarea unor programe culturale și promovarea unei agende publice de evenimente.

Obiectivul strategic OBSC3 „Dezvoltarea și modernizarea administrației publice locale”, asociat celor două direcții de dezvoltare – presupune întărirea capacității locale de planificare și



de punere în practică a planurilor, măsurilor, proiectelor de dezvoltare și asociază alte două obiective comune:

- OS 3.1 Proiecte în asociere - întărirea legăturilor, a parteneriatelor, creșterea comunicării cu localitățile vecine (chiar și de peste graniță) cu scopul de a dezvolta proiecte, activități care să justifice dezvoltarea unor serviciilor și echipamentelor comune, inclusiv legături de transport persoane, mărfuri sau date;
- OS 3.2 Dezvoltarea accesului la serviciile publice - inclusiv on-line.



**Figura nr. 16 – Structura conceptului de dezvoltare: Direcții de dezvoltare și Obiective strategice**

Obiectivele strategice vor subsuma „Axe prioritare” specifice fiecărui obiectiv, care vor include tipuri concrete de intervenții într-un anumit domeniu. Aceste intervenții pot fi: proiecte, măsuri, planuri, intervenții etc., a căror realizare vor conduce la atingerea obiectivului vizat și la dezvoltarea domeniilor strategice.

În activitatea de selectare, prioritizare și planificare a intervențiilor, se va avea în vedere contribuția la realizarea cu prioritate a obiectivelor strategice, dar și rezultatele multiplicative și din alte planuri, cât și resursele disponibile.



### **3.4. Identificarea soluțiilor de dezvoltare locală**

#### **Direcție de dezvoltare prioritară 1: Dezvoltarea economiei locale**

Strategia de Dezvoltare Locală urmărește să dezvolte o comunitate cu un grad crescut de prosperitate, cu o populație activă economic, ale cărei nevoi cu privire la mediul de muncă și locuit sunt satisfăcute. Un grad crescut de prosperitate va fi atins prin crearea de oportunități pentru mediul de afaceri și prin valorificare mai bună a resurselor existente.

Infrastructura, forța de muncă calificată, conectivitatea și suportul oferit de autorități sunt principalii factori care contribuie la deciziile de localizare ale agenților economici și cei la care se referă proiectele incluse în acest obiectiv.

Infrastructura de afaceri se referă atât la spații necesare găzduirii de birouri și hale de producție cât și la dotările aferente și racordările la rețelele de utilități și transport.

Dezvoltarea comunei nu poate fi privită altfel decât integrată în contextul teritorial în care este situată. Astfel, se consideră necesară atragerea investitorilor din regiune, prin crearea unor centre de colectare, precum și prin campanii de informare, elaborarea unui sistem stimulativ de taxe și impozite și încurajarea înființării și diversificării activităților economice.

În economia locală, cea mai mare contribuție în cifra de afaceri o aduce domeniul transporturilor.

Se remarcă, totuși, că în cadrul unor domenii de activitate, activează câte o societate comercială sau niciuna, ceea ce implică un risc de creștere a șomajului. De aceea, se pune accent în prezenta Strategie pe încurajarea diversificării activităților economice existente, printr-o serie de proiecte propuse.

Prin urmare, abordarea privind dezvoltarea economică a comunei Lunca propune două direcții complementare, una de consolidare a mediului de afaceri existent și una de diversificare a mediului de afaceri prin valorificarea resurselor locale.

Atât rolul economic pe care îl deține în prezent, cât și impactul de dezvoltare pe care îl poate exercita în continuare, motivează includerea turismului printre proiectele propuse în cadrul Strategiei de Dezvoltare a comunei Lunca. Pe termen scurt și mediu, acest sector ar putea aduce un aport la creșterea economică a comunei.

Obiectivele strategice subsumate Direcției de dezvoltare „Dezvoltarea economiei locale” sunt următoarele:





<b>DD. 1 Dezvoltarea economiei locale</b>				
OS 1.1	OS 1.2	OS 1.3	OS 1.4	OS 1.5
Consolidarea mediului de afaceri existent.	Diversificarea mediului de afaceri prin valorificarea resurselor locale.	Dezvoltarea sectorului agricol și sprijinirea agriculturii.	Dezvoltarea unei comunități locale prietenoase cu mediul.	Dezvoltarea educațională.

**Figura nr. 17 – Direcția de dezvoltare „Dezvoltarea economiei locale” și obiectivele strategice**

Pentru fiecare dintre aceste obiective strategice au fost identificate proiecte și intervenții, grupate pe axe prioritare care să permită atingerea acestora și care sunt prezentate în continuare:

**Tabelul nr. 40 – Direcția de dezvoltare „Dezvoltarea economiei locale”**

<b>Obiectiv strategic</b>	<b>Axa prioritară</b>	<b>Politici/Programe/Măsur</b>
<b>OS 1.1 Consolidarea mediului de afaceri existent.</b>	<b>Ațiuni directe de sprijinire a mediului de afaceri local.</b>	Acordarea de facilități pentru întreprinzătorii locali și pentru fermierii care au producții bio.
		Promovarea comunei în mediul de afaceri pentru atragerea de noi investitori.
		Promovarea oportunităților de finanțare nerambursabilă și creditare pentru sectorul privat.
		Susținerea culturii antreprenoriale în rândul populației.
		Competitivitate prin inovare, digitalizare și dezvoltare economică.
	<b>Consolidarea infrastructurii necesare dezvoltării afacerilor.</b>	Elaborarea unui sistem stimulativ de taxe și impozite (de exemplu: reducerea taxelor pentru domeniile economice încurajate pe plan local).
		Investiții pentru creșterea competitivității firmelor din comună, în particular a celor din ramurile economice cu tradiție și a celor care valorifică potențialul local.
		Îmbunătățirea infrastructurii rutiere în comuna Lunca prin modernizarea drumurilor locale.



Obiectiv strategic	Axa prioritară	Politici/Programe/Măsur	
		<p>Înființarea unui birou specializat de informare și comunicare în relația cu mediul de afaceri.</p> <p>Simplificarea procedurilor de autorizare-certificare-funcționare și comunicare cu mediul de afaceri.</p> <p>Reabilitarea unei construcții în vederea amenajării unui incubator de afaceri la parter, iar la etaj locuințe sociale pentru tinerii comunei Lunca.</p> <p>Modernizarea și reabilitarea drumurilor de exploatare de la nivelul comunei.</p> <p>Construirea și reabilitarea unor podețe și punți pietonale. Amenajarea trotuarelor din comuna Lunca.</p>	
<p><b>OS 1.2 Diversificarea mediului de afaceri prin valorificarea resurselor locale.</b></p>	<p><b>Sprijinirea creșterii economice a turismului.</b></p>	<p>Realizarea și implementarea unui plan de marketing turistic care să ia în calcul toate posibilitățile de dezvoltare a turismului local.</p> <p>Includerea tuturor obiectivelor de patrimoniu în circuitul turistic în vederea atragerii de turiști.</p> <p>Amenajare pârtie schi și instalație de telescaun.</p>	
	<p><b>Sprijinirea creșterii economice și a afacerilor cu resurse locale.</b></p>	<p>Sprijinirea investițiilor private în infrastructura turistică (cazare, agrement etc.) pentru susținerea start-up-urilor.</p> <p>Valorificarea potențialului turistic existent (cultural-istoric, ecumenic, viti-vinicol, de vânătoare/ pescuit).</p> <p>Înființare și dotare centru de relaxare cu piscină și SPA.</p>	
	<p><b>OS 1.3 Dezvoltarea sectorului agricol și sprijinirea agriculturii.</b></p>	<p><b>Acțiuni directe de sprijinire a agriculturii.</b></p>	<p>Sprijinirea instalării tinerilor fermieri.</p> <p>Suștinerea sectorului agriculturii ecologice.</p> <p>Suștinerea atestării produselor tradiționale și promovarea acestora, inclusiv în mediul online.</p>
		<p><b>Sprijinirea creșterii</b></p>	<p>Încurajarea înființării și funcționării administrative a grupurilor de producători și a altor forme asociative cu scop economic.</p>



Obiectiv strategic	Axa prioritară	Politici/Programe/Măsur	
	<b>economice a agriculturii.</b>	<p>Înființarea și dotarea infrastructurii de valorificare a produselor locale.</p> <p>Amenajare piață agro-alimentară în comuna Lunca.</p>	
<b>OS 1.4 Dezvoltarea unei comunități locale prietenoase cu mediul.</b>	<b>Susținerea și promovarea unui mediu sănătos.</b>	Prevenirea depozitării de deșeuri în albiile și pe malurile cursurilor de apă și decolmatarea acestora.	
		Amenajare gropi pentru colectarea, depozitarea și procesarea gunoiului de grajd provenit din gospodăriile populației.	
		Promovarea și dezvoltarea economiei circulare.	
		Reabilitarea și modernizarea rețelei de iluminat public (iluminat cu led-uri).	
		Creșterea eficienței energetice în clădirile publice – primărie, școli, cămine culturale.	
	<b>Consolidarea capacității de poluare a mediului.</b>	Îmbunătățirea sistemului de colectare al deșeurilor.	
		Construirea unui parc de eoliene și a unui parc cu panouri cu celule fotovoltaice.	
		Implementarea unui sistem de stocare a energiei regenerabile și a unui sistem inteligent pentru asigurarea calității energiei electrice.	
		Intervenții asupra spațiilor degradate, inclusiv reintroducerea în circuitul rural al construcțiilor și terenurilor neutilizate. albiilor pâraielor din comună.	
		Împăduriri și crearea de suprafețe împădurite.	
		Măsur	
		Dezvoltarea transportului nemotorizat, prin crearea de piste de biciclete.	
	<b>OS 1.5 Dezvoltarea</b>	<b>Consolidarea infrastructurii educaționale.</b>	Dezvoltarea și continuarea lucrărilor de reabilitare/modernizare a școlilor din comuna Lunca.
			Înființare centru After-school.



Obiectiv strategic	Axa prioritară	Politici/Programe/Măsur
		Suștinerea implementării inițiativelor de digitalizare (e-educație).
		Înființarea unui centru comunitar pentru învățare permanentă.
		Înființarea infrastructurii pentru educația non-formală.
	<b>Sprijin pentru promovarea culturii antreprenoriale.</b>	Suștinerea dezvoltării de programe educaționale pentru crearea de abilități antreprenoriale (de exemplu campanii de informare privind dezvoltarea abilităților antreprenoriale în rândul tinerilor, pentru facilitarea accesului acestora la finanțare de tip START-up.

### **Direcție de dezvoltare prioritară 2: Creșterea calității locuirii**

Cea de-a doua direcție urmărește creșterea calității vieții împreună cu creșterea atractivității comunei Lunca, toate acestea conducând la diminuarea tendinței de relocare a tinerilor către orașe, reducerea gradului de îmbătrânire a populației și nu în ultimul rând atragerea și menținerea forței de muncă pe plan local.

Obiectivele strategice subsumate „Creșterii calității locuirii”, sunt:

<b>DD. 2 Creșterea calității locuirii</b>		
OS 2.1 Regenerarea comunității	OS 2.2 Servicii publice și siguranța cetățenilor	OS 2.3 Infrastructură culturală și de petrecerea timpului liber

**Figura nr. 18 – Direcția de dezvoltare „Creșterea calității locuirii” și obiectivele strategice**

Pentru fiecare dintre aceste obiective strategice au fost identificate proiecte și intervenții, grupate pe axe prioritare care să permită atingerea acestora și care sunt prezentate în continuare:



**Tabelul nr. 41 – Direcția de dezvoltare „Creșterea calității locuirii”**

Obiectiv strategic	Axa prioritară	Politici/Programe/Măsur
<b>OS 2.1 Regenerarea comunității</b>	Modernizarea infrastructurii comunale	Extinderea și modernizarea sistemului de supraveghere video în comună, mai ales în spațiile publice.
		Reabilitarea și întreținerea spațiilor verzi existente.
	Realizarea rețelelor de utilități	Înființarea rețelei de alimentare cu apă la nivelul întregii comune.
		Înființarea rețelei de canalizare și de epurarea a apelor uzate în satele comunei Lunca.
<b>OS2.2 Servicii publice și siguranța cetățenilor.</b>	Servicii de sănătate	Derularea unor campanii de informare a populației pe teme medicale, în special campanii și programe de prevenție.
		Înființare centru integrat de servicii medico-sociale pentru cetățenii comunei Lunca.
		Înființare centru medical de permanență.
	Servicii sociale	Construirea unui centru de asistență socială în comuna Lunca.
		Înființarea serviciilor de suport existente destinate persoanelor din grupuri vulnerabile bazate pe nevoile specifice ale acestora.
		Sprijinirea dezvoltării și furnizării de servicii sociale, inclusiv în cadrul centrelor comunitare integrate (medico-sociale).
		Sprijinirea și dezvoltarea întreprinderilor sociale.
		Înființarea și dotarea infrastructurii sociale destinate serviciilor sociale de tip nerezidențial - centru de zi.
Înființarea și dotarea infrastructurii sociale destinate serviciilor sociale de tip rezidențial.		



Obiectiv strategic	Axa prioritară	Politici/Programe/Măsur	
<b>OS 2.3 Infrastructură culturală și de petrecere timpului liber.</b>		Înființarea și dotarea centru și unități de îngrijire la domiciliu.	
		Înființarea și dotarea unui centru multifuncțional.	
		Dotarea pentru intervenții în caz de urgență cu utilaje și echipamente în comuna Lunca.	
	Dezvoltarea vieții culturale		Punerea în valoare a patrimoniului cultural imaterial local
			Promovarea turistică a comunei Lunca.
			Promovarea valorilor etno-folclorice în comunitatea locală prin achiziționarea de dotări specifice.
			Dezvoltarea activităților culturale și artistice din comună.
			Valorificarea culturală a sitului arheologic de la Lunca.
			Reconstruirea Căminelor culturale din satele Bâznoasa și Stroiești.
			Sprijinirea întreprinzătorilor privați în deschiderea de afaceri în domeniul turistic.
	Promovarea activităților sportive		Amenajare piste pentru practicarea cicloturismului.
			Construire centru sportiv.
	Infrastructura de agrement		Dezvoltarea infrastructurii de recreere și agrement.
			Amenajare spațiu de joacă pentru copii.
			Amenajare centru comunal.

**Obiectiv Strategic Comun 3: Dezvoltarea și modernizarea administrației publice locale.**

Obiectivul strategic comun OBSC3 Dezvoltarea și modernizarea administrației publice locale, asociat celor două direcții de dezvoltare – presupune întărirea capacității locale de planificare și de punere în practică a planurilor, măsurilor, proiectelor de dezvoltare și asociază alte două obiective comune:





<b>OBSC 3 Dezvoltarea și modernizarea administrației publice locale</b>	
OBSC 3.1 Proiecte comune	OBSC 3.2 Dezvoltarea accesului la serviciile publice, inclusiv online

**Figura nr. 19 – Obiectiv Strategic Comun 3: Dezvoltarea și modernizarea administrației publice locale și obiectivele strategice**

Pentru fiecare dintre aceste obiective specifice au fost identificate proiecte, intervenții și inițiative, grupate în axe prioritare, care să permită atingerea acestora și care sunt prezentate în continuare:

**Tabelul nr. 42 – Obiectiv Strategic Comun 3: Dezvoltarea și modernizarea administrației publice locale**

	Axa prioritara	Politici/Programe/Măsur
<b>OBSC 3.1 Proiecte comune</b>	Inițiative comune pentru dezvoltarea mediului de afaceri.	Campanii de informare în rândul fermierilor privind oportunitățile de finanțare a dezvoltării activităților agricole, inclusiv pentru crearea grupurilor de producători, în parteneriat cu reprezentanți ai finanțatorilor.
		Dezvoltarea de parteneriate cu ONG-uri în ceea ce privește susținerea și promovarea forței de muncă calificată și necalificată din plan local.
	Inițiative comune pentru dezvoltarea serviciilor publice.	Realizarea de parteneriate cu ONG-urile locale în probleme de asistență socială și integrare socială.
		Dezvoltarea și echiparea infrastructurii serviciilor sociale prin parteneriat public-privat.
		Centru comunitar/de resurse/multifuncțional.
	Inițiative comune pentru educare/informare.	Implementarea programelor de educație civică privind abordarea durabilă a mediului.
		Inițierea unor concursuri de artă din deșeur/reciclabile în școlile din comună și mediatizarea rezultatelor.
		Sprijin pentru inițiativele civice locale în direcția protecției mediului.



	Axa prioritară	Politici/Programe/Măsur
		Schimburi culturale și acțiuni de colaborare cu alte localități.
<b>OBSC 3.2 Dezvoltarea accesului la serviciile publice, inclusiv online.</b>	Consolidarea relațiilor dintre autoritățile publice și cetățeni	Dezvoltarea/modernizarea de instrumente în vederea informării rapide și eficiente a cetățenilor (de exemplu îmbunătățire site, dezvoltare aplicații de mobil pentru sesizări, inclusiv prin SMS, etc.).
		Dezvoltarea, modernizarea și diversificarea serviciilor publice.
		Dezvoltarea serviciilor de tip e-Sănătate prin implementarea platformelor de consultații online.
		Introducerea de servicii medicale/farmaceutice mobile pentru sprijinirea persoanelor în nevoie sau cu acces limitat la infrastructura de sănătate.
		Sprijin prin dotarea cu tablete a familiilor cu venituri mici.
		Implementarea de soluții de e-Learning în parteneriat cu Inspectoratul Județean Școlar (de exemplu google classroom, kinderpedia etc.) pentru uz curent sau pentru situații de criză.
		Implementarea de soluții informatice de comunicare cu cetățenii de tip chestionare/feedback în vederea dezvoltării cât mai eficiente a actului administrativ.
	Creșterea capacității administrative	Dezvoltarea competențelor digitale ale tuturor angajaților Primăriei comunei Lunca.
		Instruirea și dezvoltarea continuă, managerială și profesională a funcționarilor publici.
		Menținerea sistemului de management al calității la nivelul comunei.
		Dezvoltarea unui sistem informatic integrat în vederea îmbunătățirii comunicării și a schimbului de informații pe toate nivelurile interne ale administrației publice locale.



Axa prioritară	Politici/Programe/Măsur
	Dotarea cu echipamente IT&C performante în vederea îmbunătățirii actului administrativ.
	Acces gratuit la WI-FI în spațiile publice din comuna Lunca.
	Achiziționarea de utilaje, echipamente pentru serviciile publice locale.

### 3.5. Plan de acțiune

Implementarea cu succes a Strategiei de Dezvoltare Locală presupune implicarea activă a tuturor factorilor interesați de progresul economic și social al comunei Lunca: instituții publice, organizații, asociații, investitori și cetățeni.

Adoptarea strategiei reprezintă un prim pas în demersul de continuare a dezvoltării durabile a comunei, implementarea acesteia fiind condiționată de existența unor mecanisme de implementare, monitorizare și evaluare definite clar și transparent.

Planul de acțiuni în vederea implementării strategiei implică totalitatea pașilor care trebuie parcurși, a termenelor, instrumentelor manageriale și cheltuielilor necesare implementării strategiei:

**Tabelul nr. 43 – Planul de acțiune**

Acțiunea	Descrierea acțiunii propuse
<b>Stabilirea structurii de implementare</b>	Nominalizarea unui responsabil pentru implementarea strategiei, care să coordoneze procesul de implementare.  Nominalizarea compartimentelor din cadrul Primăriei, responsabile de implementarea proiectelor aferente obiectivelor strategice sau axelor prioritare corelate cu activitatea desfășurată.
<b>Alocarea resurselor</b>	Alocarea resurselor umane implicate în acest proces, cu trasarea clară a responsabilităților pentru implementarea fiecărui proiect/măsură din cele propuse.  Alocarea resurselor financiare este esențială pentru succesul unei strategii. Astfel, pentru proiectele propuse vor fi identificate surse de finanțare interne sau externe.



Acțiunea	Descrierea acțiunii propuse
<p align="center"><b>Monitorizare, raportare, evaluare</b></p>	<p>Pentru monitorizarea strategiei se recomandă analize semestriale cu privire la progresul înregistrat în implementarea proiectelor și în atingerea indicatorilor de realizare și de rezultat, eventual în ajustarea acestora în funcție de schimbările contextului socio-economic.</p> <p>Strategia poate fi revizuită anul sau ori de câte ori este cazul. Situații care pot impune revizuirea strategiei sunt cele legate de actualizarea surselor de finanțare ale proiectelor propuse odată cu aprobarea programelor de finanțare aferente perioadei 2021–2027 sau după aprobarea strategiei județene/regionale, în urma căreia ar putea fi necesară o actualizare a proiectelor/măsurilor propuse în strategia comunei.</p>

Pentru a asigura o monitorizare coerentă a strategiei, este obligatoriu ca obiectivele strategice ale acesteia să fie translatate în indicatori de rezultat cu ținte aferente. Pentru a putea aprecia în ce măsură obiectivele strategice sunt atinse și strategia este eficientă, trebuie definit acest sistem integrat de indicatori de rezultat, prin intermediul căruia instituția să-și autoevalueze continuu resursele de care dispune și să acționeze în direcția creșterii eficienței utilizării acestora.

De asemenea, implementarea strategiei de dezvoltare locală se bazează, în principal, pe responsabilizarea direcțiilor de specialitate cu privire la implementarea proiectelor și măsurilor de acțiune propuse.

Responsabilul sau echipa care coordonează implementarea strategiei trebuie să ia în considerare riscurile care pot să apară în implementarea strategiei și să identifice posibile măsuri de prevenire a apariției acestora.

**Tabelul nr. 44 – Posibile riscuri în implementarea strategiei**

Riscuri	Posibile măsuri de atenuare a riscurilor
<p align="center"><b>Lipsa resurselor financiare</b></p>	<p>Planificarea anuală a resurselor financiare necesare implementării strategiei.</p> <p>Actualizarea semestrială a strategiei în vederea actualizării surselor de finanțare, în special a surselor de finanțare externă.</p>



<b>Întârzieri în implementare</b>	Stabilirea clară a responsabilităților pentru implementarea strategiei. Monitorizarea semestrială a stadiului implementării strategiei.
-----------------------------------	--

Planul de acțiune propus pentru atingerea obiectivelor presupune împărțirea proiectelor și intervențiilor identificate în 3 niveluri de prioritate, fiecare proiect înscriindu-se într-unul dintre aceste nivelurile prezentate în tabelul nr. 45.

**Tabelul nr. 45 – Niveluri de prioritate privind atingerea obiectivelor propuse**

Grad de prioritate	Descrierea nivelului de prioritate
<b>Proiecte strategice</b>	care contribuie direct și nemijlocit la realizarea obiectivelor strategice.
<b>Proiecte suport</b>	proiecte a căror implementare/realizare susține atingerea obiectivelor strategice.
<b>Proiecte punctuale</b>	proiecte care presupun dezvoltarea punctuală a comunei.

Împărțirea proiectelor în cele 3 niveluri de prioritate nu presupune stabilirea unei ordini a importanței proiectelor. Dincolo de importanța aparentă a proiectelor cu impact direct asupra atingerii obiectivelor strategice enunțate, nerealizarea sau neîncadrarea în orizontul de timp a proiectelor suport sau a proiectelor punctuale poate conduce la ratarea ținutelor propuse de dezvoltare și la ineficiența utilizării unor resurse limitate aflate la dispoziția comunei.

Astfel, planul de acțiune propus indică mai ales raporturile de dependență dintre rezultatele unor acțiuni din domenii diferite, de planificarea acestora (inițierea, realizarea și rezultatele obținute) depinzând succesul implementării strategiei propuse.

Pentru planificarea în timp a proiectelor, în vedere maximizării impactului implementării strategiei, poate fi utilizată diagrama „matricea priorităților” sau „matricea Eisenhower”, care presupune clasificarea proiectelor după criteriile importanței și urgenței:

**Tabelul nr. 46 – Clasificare proiectelor după criteriile importanței și urgenței**

Urgente și importante	Urgente și puțin importante
<b>Proiecte critice</b> care au un impact semnificativ rezolvând nevoi acute la nivelul comunității.	<b>Proiecte care rezolvă o problemă comunitară</b> cu un anumit grad de urgență, dar care nu contribuie la atingerea unui obiectiv strategic.



<p><b>Acțiune recomandată:</b> de implementat imediat.</p> <p><b>Exemple:</b> proiectele strategice, rezolvarea crizelor, proiectele care sunt aproape de finalizare; proiecte majore pentru care există surse de finanțare.</p>	<p><b>Acțiune recomandată:</b> de delegat responsabilitățile pentru rezolvarea imediată.</p> <p><b>Exemple:</b> proiecte pentru care există surse de finanțare disponibilă, proiecte care rezolvă probleme curente.</p>
<b>Puțin urgente și importante</b>	<b>Puțin urgente și neimportante</b>
<p><b>Proiecte majore</b> care au un impact semnificativ, dar a căror implementare mai poate fi amânată pentru că nu se adresează unei nevoi urgente a comunității; sunt, în general, proiectele care fac diferența în dezvoltarea durabilă și necesită o planificare riguroasă.</p> <p><b>Acțiune recomandată:</b> de planificat imediat implementarea lor.</p> <p><b>Exemple:</b> proiecte de infrastructură; proiecte strategice.</p>	<p><b>Proiecte nesemnificative</b> care sunt consumatoare de timp și de alte resurse, fără impact semnificativ – efortul aferent ar trebui redirecționat către alte tipuri de proiecte mai relevante.</p> <p><b>Acțiune recomandată:</b> de evitat includerea în strategie.</p> <p><b>Exemple:</b> proiecte cu impact nesemnificativ în îndeplinirea obiectivelor strategice.</p>

#### 4. Portofoliul de proiecte

Acest capitol al strategiei vizează prezentarea proiectelor care au fost identificate în vederea implementării strategiei de dezvoltare locală, pe fiecare obiectiv strategic.



**Strategia de Dezvoltare Locală a comunei Lunca pentru perioada  
2021-2027**



**Tabelul nr. 47 – Portofoliul de proiecte**

Nr. crt.	Obiectiv strategic	Proiect	Obiective și activități	Potențiale surse de finanțare	Termen
<b>DIRECȚIA DE DEZVOLTARE 1 – „Dezvoltarea economiei locale”</b>					
1	<b>OS 1.1</b> <b>Consolidarea mediului de afaceri existent.</b>  Obiectivul de politică U.E. la care răspunde: O.P. 1 – „O Europă mai inteligentă”.	Acordarea de facilități pentru întreprinzătorii locali, precum și pentru fermierii care au activități bio.	<b>Obiectiv:</b> stimularea întreprinzătorilor locali. <b>Activități:</b> <ul style="list-style-type: none"> <li>▪ campanii de promovare;</li> <li>▪ acordarea de facilități operatorilor economici.</li> </ul>	POR 2021-2027. POCIDIF 2021-2027. POEO 2021-2027. Bugetul local. Bugetul de Stat.	2021-2027
		Promovarea comunei în mediul de afaceri pentru atragerea de noi investitori.	<b>Obiectiv:</b> îmbunătățirea nivelului de trai din comuna Lunca. <b>Activități:</b> <ul style="list-style-type: none"> <li>▪ facilitarea accesului la utilități pentru operatorii economici;</li> <li>▪ campanii de promovare;</li> <li>▪ acordarea de facilități operatorilor economici.</li> </ul>	POR 2021-2027. POCIDIF 2021-2027. POEO 2021-2027. Bugetul local. Bugetul de Stat.	2021-2027

**Strategia de Dezvoltare Locală a comunei Lunca pentru perioada  
2021-2027**



Nr. crt.	Obiectiv strategic	Proiect	Obiective și activități	Potențiale surse de finanțare	Termen
		Promovarea oportunităților de finanțare nerambursabilă și creditare pentru sectorul privat.	<p><b>Obiectiv:</b> dezvoltarea economiei locale.</p> <p><b>Activități:</b></p> <ul style="list-style-type: none"> <li>campanii de informare și promovare a programelor guvernamentale și/sau europene pentru stimularea înființării sau modernizării întreprinderilor.</li> </ul>	<p>POR 2021-2027.</p> <p>POCIDIF 2021-2027.</p> <p>POEO 2021-2027.</p> <p>Bugetul local.</p> <p>Bugetul de Stat.</p>	2021-2027
		Susținerea culturii antreprenoriale în rândul populației.	<p><b>Obiective:</b></p> <ul style="list-style-type: none"> <li>diversificarea activităților economice în comuna Lunca;</li> <li>promovarea antreprenoriatului prin înființare, dezvoltare și operaționalizare incubatoare și acceleratoare de afaceri.</li> </ul> <p><b>Activități:</b></p> <ul style="list-style-type: none"> <li>campanii de informare și promovare a programelor guvernamentale și/sau europene pentru stimularea înființării sau modernizării întreprinderilor;</li> </ul>	<p>POR 2021-2027.</p> <p>POCIDIF 2021-2027.</p> <p>POEO 2021-2027.</p> <p>Bugetul local.</p> <p>Bugetul de Stat.</p>	2021-2027

**Strategia de Dezvoltare Locală a comunei Lunca pentru perioada  
2021-2027**



Nr. crt.	Obiectiv strategic	Proiect	Obiective și activități	Potențiale surse de finanțare	Termen
			<ul style="list-style-type: none"> <li>▪ dezvoltarea prestărilor de servicii la nivel local (frizerie, coafură, brutărie, spălătorie și reparații auto, croitorie, artizanat, agroturism etc.);</li> <li>▪ înființarea unui Centru de Consultanță Locală pentru potențialii oameni de afaceri de pe raza comunei și pentru sprijinirea firmelor mici.</li> </ul>		
		Competitivitate prin inovare, digitalizare și dezvoltare economică.	<p><b>Obiectiv:</b> fructificarea avantajelor digitalizării, în beneficiul cetățenilor și al companiilor.</p> <p><b>Activități:</b></p> <ul style="list-style-type: none"> <li>▪ campanii de informare și promovare a programelor guvernamentale și/sau europene pentru stimularea înființării sau modernizării întreprinderilor.</li> </ul>	POR 2021-2027. POCIDIF 2021-2027. POEO 2021-2027. Bugetul local. Bugetul de Stat.	2021-2027
		Elaborarea unui sistem stimulativ de taxe și impozite.	<b>Obiectiv:</b> încurajarea atât a investitorilor locali, cât și a celor din afara comunității.	POR 2021-2027.	2021-2027

**Strategia de Dezvoltare Locală a comunei Lunca pentru perioada  
2021-2027**



Nr. crt.	Obiectiv strategic	Proiect	Obiective și activități	Potențiale surse de finanțare	Termen
			<b>Activități:</b> <ul style="list-style-type: none"> <li>campanii de informare și promovare a pentru stimularea înființării sau modernizarea întreprinderilor.</li> </ul>	POCIDIF 2021-2027. POEO 2021-2027. Bugetul local. Bugetul de Stat.	
		Investiții pentru creșterea competitivității firmelor din comună, în particular a celor din ramurile economice cu tradiție și a celor care valorifică potențialul local.	<b>Obiectiv:</b> stimularea operatorilor economici în valorificarea potențialului local. <b>Activități:</b> <ul style="list-style-type: none"> <li>înființarea unei piețe en-gros care să atragă producătorii agricoli din zonă;</li> <li>înființarea unui centru de colectare a produselor agricole care să atragă producătorii agricoli din zonă;</li> <li>înființarea unei unități de prelucrare a legumelor și fructelor.</li> </ul>	POR 2021-2027. POCIDIF 2021-2027. POEO 2021-2027. Bugetul local. Bugetul de Stat.	2021-2027
		Îmbunătățirea infrastructurii rutiere în comuna Lunca prin modernizarea drumurilor locale.	<b>Obiective:</b> <ul style="list-style-type: none"> <li>creșterea siguranței de deplasare a locuitorilor pe drumurile locale;</li> </ul>	POR 2021-2027. POCIDIF 2021-2027.	2021-2027

**Strategia de Dezvoltare Locală a comunei Lunca pentru perioada  
2021-2027**



Nr. crt.	Obiectiv strategic	Proiect	Obiective și activități	Potențiale surse de finanțare	Termen
			<ul style="list-style-type: none"> <li>▪ îmbunătățirea condițiilor de accesibilitate;</li> <li>▪ dezvoltarea economico-socială a comunei.</li> </ul> <p><b>Activități:</b></p> <ul style="list-style-type: none"> <li>▪ realizarea documentațiilor tehnico-economice;</li> <li>▪ reabilitare și asfaltare;</li> <li>▪ amenajarea trotuarelor aferente drumului reabilitat;</li> <li>▪ amenajarea șanțurilor și podețelor;</li> <li>▪ montare indicatoare rutiere;</li> <li>▪ alte lucrări necesare conform expertizei tehnice.</li> </ul>	<p>POEO 2021-2027. Bugetul local. Bugetul de Stat.</p>	
		Înființarea unui birou specializat de informare și comunicare în relația cu mediul de afaceri.	<b>Obiectiv:</b> informarea și încurajarea atât a investitorilor locali, cât și a celor din afara comunității.	<p>POR 2021-2027. POCIDIF 2021-2027. POEO 2021-2027.</p>	2021-2027

**Strategia de Dezvoltare Locală a comunei Lunca pentru perioada  
2021-2027**



Nr. crt.	Obiectiv strategic	Proiect	Obiective și activități	Potențiale surse de finanțare	Termen
			<b>Activități:</b> <ul style="list-style-type: none"> <li>realizarea documentațiilor tehnico-economice;</li> <li>înființare, dezvoltare și operaționalizare birou.</li> </ul>	Bugetul local. Bugetul de Stat.	
		Simplificarea procedurilor de autorizare-certificare-funcționare și comunicare cu mediul de afaceri.	<b>Obiectiv:</b> încurajarea atât a investitorilor locali, cât și a celor din afara comunității. <b>Activități:</b> <ul style="list-style-type: none"> <li>campanii de informare și promovare a simplificării procedurilor de autorizare-certificare-funcționare;</li> <li>îmbunătățirea comunicării cu mediul de afaceri.</li> </ul>	POR 2021-2027. POCIDIF 2021-2027. POEO 2021-2027. Bugetul local. Bugetul de Stat.	2021-2027
		Reabilitarea unei construcții în vederea amenajării unui incubator de afaceri la parter, iar la etaj locuințe sociale pentru tinerii comunei Lunca.	<b>Obiectiv:</b> informarea și încurajarea atât a investitorilor locali, cât și a celor din afara comunității. <b>Activități:</b> <ul style="list-style-type: none"> <li>realizarea documentațiilor tehnico-economice;</li> </ul>	POR 2021-2027. POCIDIF 2021-2027. POEO 2021-2027. Bugetul local. Bugetul de Stat.	2021-2027



**Strategia de Dezvoltare Locală a comunei Lunca pentru perioada  
2021-2027**



Nr. crt.	Obiectiv strategic	Proiect	Obiective și activități	Potențiale surse de finanțare	Termen
			<ul style="list-style-type: none"> <li>reabilitarea, amenajarea și dotarea construcției.</li> </ul>		
		Modernizarea și reabilitarea drumurilor de exploatație de la nivelul comunei.	<p><b>Obiective:</b></p> <ul style="list-style-type: none"> <li>îmbunătățirea gradului de acces la terenurile agricole;</li> <li>dezvoltarea agriculturii locale.</li> </ul> <p><b>Activități:</b></p> <ul style="list-style-type: none"> <li>realizarea documentațiilor tehnico-economice;</li> <li>reabilitare și pietruire/asfaltare drumuri agricole;</li> <li>amenajare șanțuri pe lungimea drumurilor;</li> <li>semnalizare corespunzătoare cu indicatoare.</li> </ul>	POR 2021-2027. POCIDIF 2021-2027. POEO 2021-2027. Bugetul local. Bugetul de Stat.	2021-2027
		Construirea și reabilitarea unor podețe și punți pietonale. Amenajarea trotuarelor din comuna Lunca.	<p><b>Obiective:</b></p> <ul style="list-style-type: none"> <li>creșterea siguranței de deplasare a locuitorilor pe drumurile locale;</li> </ul>	POR 2021-2027. POCIDIF 2021-2027. POEO 2021-2027.	2021-2027

**Strategia de Dezvoltare Locală a comunei Lunca pentru perioada  
2021-2027**



Nr. crt.	Obiectiv strategic	Proiect	Obiective și activități	Potențiale surse de finanțare	Termen
			<ul style="list-style-type: none"> <li>▪ îmbunătățirea condițiilor de accesibilitate;</li> <li>▪ dezvoltarea economico-socială a comunei.</li> </ul> <p><b>Activități:</b></p> <ul style="list-style-type: none"> <li>▪ realizarea documentațiilor tehnico-economice;</li> <li>▪ amenajarea trotuarelor, a șanțurilor și podețelor;</li> <li>▪ montare parapete de siguranță;</li> <li>▪ montare indicatoare rutiere;</li> <li>▪ alte lucrări necesare conform expertizei tehnice.</li> </ul>	<p>Bugetul local. Bugetul de Stat.</p>	
2	<p><b>OS 1.2</b> <b>Diversificarea mediului de afaceri prin valorificarea</b></p>	<p>Realizarea și implementarea unui plan de marketing turistic care să ia în calcul toate posibilitățile de dezvoltare a turismului local.</p>	<p><b>Obiectiv:</b> dezvoltarea afacerilor din sectorul turistic.</p> <p><b>Activități:</b></p> <ul style="list-style-type: none"> <li>▪ campanii de informare privind dezvoltarea afacerilor din sectorul turistic și atragerea de vizitatori.</li> </ul>	<p>POR 2021-2027. Bugetul local. Bugetul de Stat.</p>	2021-2027

**Strategia de Dezvoltare Locală a comunei Lunca pentru perioada  
2021-2027**



Nr. crt.	Obiectiv strategic	Proiect	Obiective și activități	Potențiale surse de finanțare	Termen
	<p><b>resurselor locale.</b></p> <p>Obiectivul de politică U.E. la care răspunde: O.P. 5 – „O Europă mai aproape de cetățeni”.</p>	Includerea tuturor obiectivelor de patrimoniu în circuitul turistic în vederea atragerii de turiști.	<p><b>Obiective:</b></p> <ul style="list-style-type: none"> <li>▪ conservarea, protecția și valorificarea durabilă a patrimoniului cultural;</li> <li>▪ punerea în valoare a identității culturale locale.</li> </ul> <p><b>Activități:</b></p> <ul style="list-style-type: none"> <li>▪ elaborarea de studii și cercetări despre patrimoniul imaterial local;</li> <li>▪ reconstituirea unor tradiții și obiceiurilor locale.</li> </ul>	<p>POR 2021-2027.</p> <p>Bugetul local.</p> <p>Bugetul de Stat.</p>	2021-2027
		Amenajare pârtie schi și instalație de telescaun.	<p><b>Obiective:</b></p> <ul style="list-style-type: none"> <li>▪ dezvoltarea afacerilor din sectorul turistic;</li> <li>▪ promovarea turismului în comuna Lunca.</li> </ul> <p><b>Activități:</b></p> <ul style="list-style-type: none"> <li>▪ elaborarea de studii și cercetări privind amenajarea pârtiei de schi;</li> <li>▪ amenajarea pârtiei de schi;</li> </ul>	<p>POR 2021-2027.</p> <p>Bugetul local.</p> <p>Bugetul de Stat.</p>	2021-2027

**Strategia de Dezvoltare Locală a comunei Lunca pentru perioada  
2021-2027**



Nr. crt.	Obiectiv strategic	Proiect	Obiective și activități	Potențiale surse de finanțare	Termen
			<ul style="list-style-type: none"> <li>▪ campanii de informare și promovare.</li> </ul>		
		Sprijinirea investițiilor private în infrastructura turistică (cazare, agrement etc.) pentru susținerea start-up-urilor.	<p><b>Obiective:</b></p> <ul style="list-style-type: none"> <li>▪ dezvoltarea economică a comunității locale;</li> <li>▪ creșterea calității vieții;</li> <li>▪ dezvoltarea turistică a comunei Lunca.</li> </ul> <p><b>Activități:</b></p> <ul style="list-style-type: none"> <li>▪ sprijin pentru întreprinzătorii privați în deschiderea de afaceri în domeniul turistic.</li> </ul>	POR 2021-2027. Bugetul local. Bugetul de Stat.	2021-2027
		Valorificarea potențialului turistic existent (cultural-istoric, ecumenic, viti-vinicol, de vânătoare/ pescuit).	<p><b>Obiectiv:</b> punerea în valoare a obiectivelor turistice din comuna Lunca și a patrimoniului natural.</p> <p><b>Activități:</b></p> <ul style="list-style-type: none"> <li>▪ campanii de informare, afișe publicitare.</li> </ul>	POR 2021-2027. Bugetul local. Bugetul de Stat.	2021-2027
		Înființare și dotare centru de relaxare cu piscină și SPA.	<p><b>Obiective:</b></p> <ul style="list-style-type: none"> <li>▪ dezvoltarea economică a comunității locale;</li> </ul>	POR 2021-2027. Bugetul local. Bugetul de Stat.	2021-2027

**Strategia de Dezvoltare Locală a comunei Lunca pentru perioada  
2021-2027**



Nr. crt.	Obiectiv strategic	Proiect	Obiective și activități	Potențiale surse de finanțare	Termen
			<ul style="list-style-type: none"> <li>▪ creșterea calității vieții.</li> </ul> <b>Activități:</b> <ul style="list-style-type: none"> <li>▪ elaborarea de studii și cercetări privind înființarea și dotarea centrului de relaxare;</li> <li>▪ realizarea proiectului;</li> <li>▪ campanii de informare, afișe publicitare.</li> </ul>		
3	<b>OS 1.3</b> <b>Dezvoltarea sectorului agricol și sprijinirea agriculturii și silviculturii.</b>  Obiectivul de politică U.E. la care răspunde:	Sprijinirea instalării tinerilor fermieri.	<b>Obiective:</b> <ul style="list-style-type: none"> <li>▪ stimularea tinerilor fermieri;</li> <li>▪ stimularea economiei locale.</li> </ul> <b>Activități:</b> <ul style="list-style-type: none"> <li>▪ sprijin pentru întreprinzătorii privați în deschiderea de afaceri în domeniul agriculturii.</li> </ul>	PNS 2021-2027. Bugetul local. Bugetul de Stat.	2021-2027
		Susținerea sectorului agriculturii ecologice.	<b>Obiective:</b> <ul style="list-style-type: none"> <li>▪ stimularea sectorului agricol pentru o agricultură ecologică;</li> <li>▪ stimularea economiei locale.</li> </ul>	PNS 2021-2027. Bugetul local. Bugetul de Stat.	2021-2027

**Strategia de Dezvoltare Locală a comunei Lunca pentru perioada  
2021-2027**



Nr. crt.	Obiectiv strategic	Proiect	Obiective și activități	Potențiale surse de finanțare	Termen
	O.P. 1 – „O Europă mai inteligentă”.		<b>Activități:</b> <ul style="list-style-type: none"> <li>▪ sprijin pentru întreprinzătorii privați care activează în domeniul agriculturii, dar și a locuitorilor comunei pentru o agricultură ecologică.</li> </ul>		
		Susținerea atestării produselor tradiționale și promovarea acestora, inclusiv în mediul online.	<b>Obiective:</b> <ul style="list-style-type: none"> <li>▪ promovarea produselor tradiționale;</li> <li>▪ stimularea economiei locale.</li> </ul> <b>Activități:</b> <ul style="list-style-type: none"> <li>▪ campanii de informare și promovare a produselor tradiționale, în special în mediul online.</li> </ul>	PNS 2021-2027. Bugetul local. Bugetul de Stat.	2021-2027
		Încurajarea înființării și funcționării administrative a grupurilor de producători și a altor forme asociative cu scop economic.	<b>Obiective:</b> <ul style="list-style-type: none"> <li>▪ adaptarea producției și a produselor producătorilor care sunt membri ai acestor grupuri la cerințele pieței;</li> <li>▪ introducerea în comun a produselor pe piață;</li> </ul>	PNS 2021-2027. Bugetul local. Bugetul de Stat.	2021-2027



**Strategia de Dezvoltare Locală a comunei Lunca pentru perioada  
2021-2027**



Nr. crt.	Obiectiv strategic	Proiect	Obiective și activități	Potențiale surse de finanțare	Termen
			<ul style="list-style-type: none"> <li>▪ stabilirea unor norme comune privind informarea asupra producției, acordând o atenție deosebită recoltării și disponibilității;</li> <li>▪ realizarea unor activități care pot fi desfășurate de către grupurile de producători și a altor forme asociative cu scop economic.</li> </ul> <p><b>Activități:</b></p> <ul style="list-style-type: none"> <li>▪ campanii de informare privind importanța înființării și funcționării administrative a grupurilor de producători;</li> <li>▪ alte măsuri specifice pentru susținerea asocierii și funcționării grupurilor de producători.</li> </ul>		
		<p>Înființarea / dezvoltarea / modernizarea și dotarea</p>	<p><b>Obiective:</b></p> <ul style="list-style-type: none"> <li>▪ creșterea gradului de consum al produselor locale;</li> </ul>	<p>PNS 2021-2027. Bugetul local. Bugetul de Stat.</p>	<p>2021-2027</p>

**Strategia de Dezvoltare Locală a comunei Lunca pentru perioada  
2021-2027**



Nr. crt.	Obiectiv strategic	Proiect	Obiective și activități	Potențiale surse de finanțare	Termen
		infrastructurii de valorificare a produselor locale.	<ul style="list-style-type: none"> <li>stimularea economiei locale.</li> </ul> <b>Activități:</b> <ul style="list-style-type: none"> <li>măsuri pentru înființarea și dotarea infrastructurii de valorificare a produselor locale.</li> </ul>		
		Amenajare piață agro-alimentară în comuna Lunca.	<b>Obiective:</b> <ul style="list-style-type: none"> <li>creșterea gradului de consum al produselor locale;</li> <li>creșterea pieței de desfacere prin sprijinul operatorilor economici.</li> </ul> <b>Activități:</b> <ul style="list-style-type: none"> <li>realizarea documentațiilor tehnico-economice;</li> <li>execuția de lucrări privind amenajarea pieței.</li> </ul>	PNS 2021-2027. Bugetul local. Bugetul de Stat.	2021-2027
4	<b>OS 1.4 Dezvoltarea unei comunități</b>	Prevenirea depozitării de deșeuri în albiile și pe malurile cursurilor de apă și decolmatarea acestora.	<b>Obiectiv:</b> dezvoltarea responsabilității cetățenilor pentru protejarea mediului înconjurător.	PODD 2021-2027. Bugetul local. Bugetul de Stat.	2021-2027

**Strategia de Dezvoltare Locală a comunei Lunca pentru perioada  
2021-2027**



Nr. crt.	Obiectiv strategic	Proiect	Obiective și activități	Potențiale surse de finanțare	Termen
	<b>locale prietenoase cu mediul.</b>		<b>Activități:</b> <ul style="list-style-type: none"> <li>▪ campanii de informare, afișe publicitare;</li> <li>▪ decolmatarea pâraurilor din comună.</li> </ul>		
	Obiectivul de politică U.E. la care răspunde: O.P. 2 – „O Europă mai verde”.	Amenajare gropi pentru colectarea, depozitarea și procesarea gunoiului de grajd provenit din gospodăriile populației.	<b>Obiective:</b> <ul style="list-style-type: none"> <li>▪ dezvoltarea responsabilității cetățenilor pentru protejarea mediului înconjurător;</li> <li>▪ reducerea poluării și creșterea calității vieții.</li> </ul> <b>Activități:</b> <ul style="list-style-type: none"> <li>▪ campanii de informare, afișe publicitare;</li> <li>▪ realizarea documentațiilor tehnico-economice;</li> <li>▪ lucrări specifice amenajării gropilor pentru colectarea gunoiului de grajd.</li> </ul>	PODD 2021-2027. Bugetul local. Bugetul de Stat.	2021-2027

**Strategia de Dezvoltare Locală a comunei Lunca pentru perioada  
2021-2027**



Nr. crt.	Obiectiv strategic	Proiect	Obiective și activități	Potențiale surse de finanțare	Termen
		Promovarea și dezvoltarea economiei circulare.	<p><b>Obiective:</b></p> <ul style="list-style-type: none"> <li>▪ promovarea unui model de producție și consum care implică partajarea, reutilizarea, repararea, renovarea și reciclarea materialelor și produselor existente cât mai mult posibil;</li> <li>▪ extinderea ciclului de viață al produselor.</li> </ul> <p><b>Activități:</b></p> <ul style="list-style-type: none"> <li>▪ promovarea conceptului de economie circulară;</li> <li>▪ adaptarea modelului de economie circulară în ceea ce privește serviciile publice.</li> </ul>	PODD 2021-2027. Bugetul local. Bugetul de Stat.	2021-2027
		Reabilitarea și modernizarea rețelei de iluminat public (iluminat cu led-uri).	<b>Obiectiv:</b> reducerea consumului de energie și a cheltuielilor anuale de întreținere cu iluminatul public stradal ale autorităților publice locale prin	PODD 2021-2027. Bugetul local. Bugetul de Stat.	2021-2027

**Strategia de Dezvoltare Locală a comunei Lunca pentru perioada  
2021-2027**



Nr. crt.	Obiectiv strategic	Proiect	Obiective și activități	Potențiale surse de finanțare	Termen
			<p>modernizarea și eficientizarea sistemelor de iluminat public stradal.</p> <p><b>Activități:</b></p> <ul style="list-style-type: none"> <li>▪ realizarea documentațiilor tehnico-economice;</li> <li>▪ montare corpuri noi de iluminat;</li> <li>▪ înlocuirea sistemelor de iluminat public cu incandescență prin iluminat prin utilizarea unor lămpi cu eficiență energetică ridicată, durată mare de viață și asigurarea confortului corespunzător, inclusiv prin reabilitarea instalațiilor electrice;</li> <li>▪ extinderea sistemului public de iluminat.</li> </ul>		
		Creșterea eficienței energetice în clădirile publice – primărie, școli, cămine culturale.	<b>Obiectiv:</b> creșterea eficienței energetice în clădirile publice, îndeosebi a celor care înregistrează consumuri energetice mari.	PODD 2021-2027. Bugetul local. Bugetul de Stat.	2021-2027

**Strategia de Dezvoltare Locală a comunei Lunca pentru perioada  
2021-2027**



Nr. crt.	Obiectiv strategic	Proiect	Obiective și activități	Potențiale surse de finanțare	Termen
			<b>Activități:</b> <ul style="list-style-type: none"> <li>▪ realizarea documentațiilor tehnico-economice;</li> <li>▪ îmbunătățirea izolației termice a anvelopei clădirii, șarpantelor și învelitoarelor, inclusiv măsuri de consolidare a acestora;</li> <li>▪ implementarea sistemelor de management al funcționării consumurilor energetice;</li> <li>▪ alte măsuri conform expertizei.</li> </ul>		
		Îmbunătățirea sistemului de colectare al deșeurilor.	<b>Obiectiv:</b> reducerea poluării și creșterea calității vieții. <b>Activități:</b> <ul style="list-style-type: none"> <li>▪ montarea coșuri de gunoi stradale;</li> <li>▪ campanii de informare și promovare privind colectarea selectivă a deșeurilor.</li> </ul>	PODD 2021-2027. Bugetul local. Bugetul de Stat.	2021-2027



**Strategia de Dezvoltare Locală a comunei Lunca pentru perioada  
2021-2027**



Nr. crt.	Obiectiv strategic	Proiect	Obiective și activități	Potențiale surse de finanțare	Termen
		Construirea unui parc de eoliene și a unui parc cu panouri cu celule fotovoltaice.	<p><b>Obiectiv:</b> creșterea independenței energetice și reducerea impactului negativ asupra mediului.</p> <p><b>Activități:</b></p> <ul style="list-style-type: none"> <li>▪ realizarea documentațiilor tehnico-economice;</li> <li>▪ obținerea avizelor și autorizațiilor necesare lucrării;</li> <li>▪ realizarea achizițiilor specifice: servicii, lucrări;</li> <li>▪ construirea obiectivului;</li> <li>▪ obținerea licenței de producere a energiei electrice.</li> </ul>	PODD 2021-2027.  Bugetul local. Bugetul de Stat.	2021-2027
		Implementarea unui sistem de stocare a energiei regenerabile și a unui sistem inteligent pentru asigurarea calității energiei electrice.	<p><b>Obiective:</b></p> <ul style="list-style-type: none"> <li>▪ asigurarea unui flux constant de energie în rețea;</li> <li>▪ promovarea energiei curate și eficienței energetice cu emisii scăzute de carbon;</li> </ul>	PODD 2021-2027.  Bugetul local. Bugetul de Stat.	2021-2027

**Strategia de Dezvoltare Locală a comunei Lunca pentru perioada  
2021-2027**



Nr. crt.	Obiectiv strategic	Proiect	Obiective și activități	Potențiale surse de finanțare	Termen
			<ul style="list-style-type: none"> <li>▪ reducerea consumului mediu de energie electrică la nivelul instituțiilor comunei Lunca.</li> </ul> <p><b>Activități:</b></p> <ul style="list-style-type: none"> <li>▪ realizarea documentațiilor tehnico-economice;</li> <li>▪ realizarea achizițiilor specifice: servicii, lucrări;</li> <li>▪ implementarea proiectelor.</li> </ul>		
		Intervenții asupra spațiilor degradate, inclusiv reintroducerea în circuitul rural al construcțiilor și terenurilor neutilizate.	<p><b>Obiective:</b></p> <ul style="list-style-type: none"> <li>▪ revitalizarea mediului rural;</li> <li>▪ reducerea gradului de poluare;</li> <li>▪ regenerarea terenurilor dezafectate.</li> </ul> <p><b>Activități:</b></p> <ul style="list-style-type: none"> <li>▪ realizarea documentațiilor tehnico-economice;</li> <li>▪ identificarea terenurilor dezafectate;</li> </ul>	PODD 2021-2027. Bugetul local. Bugetul de Stat.	2021-2027

**Strategia de Dezvoltare Locală a comunei Lunca pentru perioada  
2021-2027**



Nr. crt.	Obiectiv strategic	Proiect	Obiective și activități	Potențiale surse de finanțare	Termen
			<ul style="list-style-type: none"> <li>▪ identificarea celor mai bune măsuri privind regenerarea terenurilor dezafectate;</li> <li>▪ implementarea măsurilor privind regenerarea terenurilor dezafectate.</li> </ul>		
		Împăduriri și crearea de suprafețe împădurite.	<p><b>Obiective:</b></p> <ul style="list-style-type: none"> <li>▪ reducerea concentrației de gaze cu efect de seră din atmosferă prin captarea CO<sub>2</sub>;</li> <li>▪ reducerea eroziunii solului;</li> <li>▪ creșterea retenției apei în sol;</li> <li>▪ adaptarea agriculturii la schimbările climatice așteptate, caracterizate prin creșterea temperaturilor;</li> <li>▪ evitarea alunecărilor de teren.</li> </ul> <p><b>Activități:</b></p> <ul style="list-style-type: none"> <li>▪ realizarea documentațiilor tehnico-economice;</li> <li>▪ identificarea terenurilor;</li> </ul>	PODD 2021-2027. Bugetul local. Bugetul de Stat.	2021-2027

**Strategia de Dezvoltare Locală a comunei Lunca pentru perioada  
2021-2027**



Nr. crt.	Obiectiv strategic	Proiect	Obiective și activități	Potențiale surse de finanțare	Termen
			<ul style="list-style-type: none"> <li>▪ identificarea celor mai bune măsuri privind împădurirea și crearea de suprafețe împădurite;</li> <li>▪ implementarea măsurilor.</li> </ul>		
		Măsuri de adaptare la schimbările climatice.	<p><b>Obiectiv:</b> reducerea pe termen lung a efectelor provocate de schimbările climatice.</p> <p><b>Activități:</b></p> <ul style="list-style-type: none"> <li>▪ măsuri specifice pentru adaptare la schimbările climatice.</li> </ul>	PODD 2021-2027. Bugetul local. Bugetul de Stat.	2021-2027
		Dezvoltarea transportului nemotorizat, prin crearea de piste de biciclete.	<p><b>Obiectiv:</b> promovarea transportului nemotorizat.</p> <p><b>Activități:</b></p> <ul style="list-style-type: none"> <li>▪ realizarea documentațiilor tehnico-economice;</li> <li>▪ amenajare piste de biciclete;</li> <li>▪ semnalizare corespunzătoare cu indicatoare;</li> <li>▪ acțiuni de informare și promovare.</li> </ul>	PODD 2021-2027. Bugetul local. Bugetul de Stat.	2021-2027

**Strategia de Dezvoltare Locală a comunei Lunca pentru perioada  
2021-2027**



Nr. crt.	Obiectiv strategic	Proiect	Obiective și activități	Potențiale surse de finanțare	Termen
5	<b>OS 1.5</b> <b>Dezvoltarea educațională.</b>  Obiectivul de politică U.E. la care răspunde: O.P. 4 – „O Europă mai socială”.	Dezvoltarea și continuarea lucrărilor de reabilitare/modernizare a școlilor din comuna Lunca.	<b>Obiective:</b> <ul style="list-style-type: none"> <li>▪ îmbunătățirea accesului la infrastructura educațională;</li> <li>▪ asigurarea unui sistem educațional calitativ pentru reducerea discrepanțelor între mediul rural și mediul urban.</li> </ul> <b>Activități:</b> <ul style="list-style-type: none"> <li>▪ realizarea documentațiilor tehnico-economice;</li> <li>▪ realizarea achizițiilor specifice: servicii, lucrări;</li> <li>▪ construirea noii infrastructuri;</li> <li>▪ achiziționarea și punerea în funcțiune a dotărilor specifice.</li> </ul>	POEO 2021-2027. POR 2021-2027. PNS 2021-2027. Bugetul local. Bugetul de Stat.	2021-2027
		Înființare centru After-school.	<b>Obiectiv:</b> realizarea unui proces educațional optim dezvoltării armonioase a personalității copiilor.	POEO 2021-2027. POR 2021-2027. PNS 2021-2027.	2021-2027

**Strategia de Dezvoltare Locală a comunei Lunca pentru perioada  
2021-2027**



Nr. crt.	Obiectiv strategic	Proiect	Obiective și activități	Potențiale surse de finanțare	Termen
			<b>Activități:</b> <ul style="list-style-type: none"> <li>▪ realizarea documentațiilor tehnico-economice;</li> <li>▪ achiziționarea de dotări specifice centrului de tip After-school.</li> </ul>	Bugetul local. Bugetul de Stat.	
		Susținerea implementării inițiativelor de digitalizare (e-educație).	<b>Obiectiv:</b> fructificarea avantajelor digitalizării, în beneficiul elevilor și tinerilor. <b>Activități:</b> <ul style="list-style-type: none"> <li>▪ campanii de informare și promovare a programelor guvernamentale și/sau europene pentru stimularea digitalizării.</li> </ul>	POEO 2021-2027. POR 2021-2027. PNS 2021-2027. Bugetul local. Bugetul de Stat.	2021-2027
		Înființarea unui centru comunitar pentru învățare permanentă.	<b>Obiectiv:</b> îmbunătățirea accesului la educație pentru adulții dezavantajați. <b>Activități:</b> <ul style="list-style-type: none"> <li>▪ realizarea documentațiilor tehnico-economice;</li> <li>▪ achiziționarea de dotări specifice;</li> </ul>	POEO 2021-2027. POR 2021-2027. PNS 2021-2027. Bugetul local. Bugetul de Stat.	2021-2027



**Strategia de Dezvoltare Locală a comunei Lunca pentru perioada  
2021-2027**



Nr. crt.	Obiectiv strategic	Proiect	Obiective și activități	Potențiale surse de finanțare	Termen
			<ul style="list-style-type: none"> <li>▪ realizarea achizițiilor specifice: servicii, lucrări;</li> <li>▪ susținerea programelor de învățare pentru învățarea permanentă.</li> </ul>		
		<p>Înființarea infrastructurii pentru educația non-formală.</p>	<p><b>Obiectiv:</b> realizarea unui proces educațional optim dezvoltării armonioase a personalității copiilor.</p> <p><b>Activități:</b></p> <ul style="list-style-type: none"> <li>▪ realizarea documentațiilor tehnico-economice;</li> <li>▪ achiziționarea de dotări specifice pentru educația non-formală;</li> <li>▪ susținerea programelor de învățare prin acțiune, învățarea de la egali și activități de voluntariat.</li> </ul>	<p>POEO 2021-2027.            POR 2021-2027.            PNS 2021-2027.            Bugetul local.            Bugetul de Stat.</p>	<p>2021-2027</p>

**Strategia de Dezvoltare Locală a comunei Lunca pentru perioada  
2021-2027**



Nr. crt.	Obiectiv strategic	Proiect	Obiective și activități	Potențiale surse de finanțare	Termen
		Susținerea dezvoltării de programe educaționale pentru crearea de abilități antreprenoriale.	<p><b>Obiectiv:</b> fructificarea avantajelor digitalizării, în beneficiul elevilor.</p> <p><b>Activități:</b></p> <ul style="list-style-type: none"> <li>campanii de informare privind dezvoltarea abilităților antreprenoriale în rândul tinerilor, pentru facilitarea accesului acestora la finanțare de tip START-up.</li> </ul>	POEO 2021-2027. POR 2021-2027. PNS 2021-2027. Bugetul local. Bugetul de Stat.	2021-2027
<b>DIRECȚIA DE DEZVOLTARE 2 – „Creșterea calității locuirii”</b>					
6	<p><b>OS 2.1</b></p> <p><b>Regenerarea comunității</b></p> <p>Obiectivul de politică U.E. la care răspunde:</p>	Extinderea și modernizarea sistemului de supraveghere video în comună, mai ales în spațiile publice.	<p><b>Obiectiv:</b> creșterea nivelului de siguranță al populației.</p> <p><b>Activități:</b></p> <ul style="list-style-type: none"> <li>realizarea sistemului de siguranță și supraveghere video în scopul asigurării ordinii și liniștii publice și a prevenirii și sancționării furturilor și a altor ilegalități;</li> </ul>	PNS 2021-2027. Bugetul local. Bugetul de Stat.	2021-2027

**Strategia de Dezvoltare Locală a comunei Lunca pentru perioada  
2021-2027**



Nr. crt.	Obiectiv strategic	Proiect	Obiective și activități	Potențiale surse de finanțare	Termen
	O.P. 1 – „O Europă mai inteligentă”.		<ul style="list-style-type: none"> <li>campanii de promovare privind măsurile de siguranță ale cetățenilor.</li> </ul>		
	O.P. 2 – „O Europă mai verde”.	Reabilitarea și întreținerea spațiilor verzi existente.	<p><b>Obiectiv:</b> respectarea normelor ecologice și de sănătate publică.</p> <p><b>Activități:</b></p> <ul style="list-style-type: none"> <li>lucrări specifice privind reabilitarea și întreținerea spațiilor verzi.</li> </ul>	PNS 2021-2027. Bugetul local. Bugetul de Stat.	2021-2027
	O.P. 3 – „O Europă mai conectată”.	Înființarea rețelei de alimentare cu apă la nivelul întregii comune.	<p><b>Obiective:</b></p> <ul style="list-style-type: none"> <li>îmbunătățirea rețelei de alimentare existente;</li> <li>îmbunătățirea condițiilor de trai pentru populația rurală;</li> <li>facilitarea accesului tuturor locuitorilor din comuna Lunca la utilități.</li> </ul> <p><b>Activități:</b></p> <ul style="list-style-type: none"> <li>realizarea sistemului de alimentare cu apă potabilă în comună.</li> </ul>	PNS 2021-2027. Bugetul local. Bugetul de Stat.	2021-2027
	O.P. 4 – „O Europă mai socială”.				
	O.P. 5 – „O Europă mai aproape de cetățeni”.				

**Strategia de Dezvoltare Locală a comunei Lunca pentru perioada  
2021-2027**



Nr. crt.	Obiectiv strategic	Proiect	Obiective și activități	Potențiale surse de finanțare	Termen
		Înființarea rețelei de canalizare și de epurarea a apelor uzate în satele comunei Lunca.	<p><b>Obiective:</b></p> <ul style="list-style-type: none"> <li>▪ îmbunătățirea condițiilor de trai pentru populația rurală;</li> <li>▪ facilitarea accesului tuturor locuitorilor din comuna Lunca la utilități.</li> </ul> <p><b>Activități:</b></p> <ul style="list-style-type: none"> <li>▪ realizarea documentațiilor tehnico-economice;</li> <li>▪ asigurarea condițiilor tehnice pentru posibilitatea racordării populației la rețeaua de canalizare;</li> <li>▪ realizarea rețelei de canalizare în comună.</li> </ul>	PNS 2021-2027. Bugetul local. Bugetul de Stat.	2021-2027
		Înființare sistem inteligent de distribuție a gazelor naturale în comuna Lunca.	<p><b>Obiective:</b></p> <ul style="list-style-type: none"> <li>▪ îmbunătățirea condițiilor de trai pentru populația rurală;</li> </ul>	PNS 2021-2027. Bugetul local. Bugetul de Stat.	2021-2027

**Strategia de Dezvoltare Locală a comunei Lunca pentru perioada  
2021-2027**



Nr. crt.	Obiectiv strategic	Proiect	Obiective și activități	Potențiale surse de finanțare	Termen
			<ul style="list-style-type: none"> <li>▪ facilitarea accesului tuturor locuitorilor din comuna Pogana la utilități.</li> </ul> <p><b>Activități:</b></p> <ul style="list-style-type: none"> <li>▪ realizarea documentațiilor tehnico-economice;</li> <li>▪ asigurarea condițiilor tehnice pentru posibilitatea racordării populației la rețeaua de distribuție de gaze naturale;</li> <li>▪ realizarea rețelei de distribuție de gaze naturale în comună.</li> </ul>		
7	<p><b>OS 2.2 Servicii publice și siguranța cetățenilor</b></p> <p>Obiectivul de politică U.E. la</p>	Derularea unor campanii de informare a populației pe teme medicale, în special campanii și programe de prevenție.	<p><b>Obiective:</b></p> <ul style="list-style-type: none"> <li>▪ conștientizarea populației cu privire la programele de prevenție a bolilor;</li> <li>▪ reducerea poluării și creșterea calității vieții.</li> </ul> <p><b>Activități:</b></p> <ul style="list-style-type: none"> <li>▪ campanii de informare a cetățenilor cu privire la sănătatea publică.</li> </ul>	<p>POR 2021-2027. POIDS 2021-2027. POEO 2021-2027. PNS 2021-2027. Bugetul local. Bugetul de Stat.</p>	2021-2027

**Strategia de Dezvoltare Locală a comunei Lunca pentru perioada  
2021-2027**



Nr. crt.	Obiectiv strategic	Proiect	Obiective și activități	Potențiale surse de finanțare	Termen
	care răspunde: O.P. 4 – „O Europă mai socială”	Înființare centru integrat de servicii medico-sociale pentru cetățenii comunei Lunca.	<p><b>Obiective:</b></p> <ul style="list-style-type: none"> <li>creșterea accesului la infrastructura de sănătate;</li> <li>îmbunătățirea serviciilor medicale.</li> </ul> <p><b>Activități:</b></p> <ul style="list-style-type: none"> <li>identificarea grupului țintă;</li> <li>realizarea documentațiilor tehnico-economice;</li> <li>lucrări specifice pentru înființarea centrului integrat de servicii medico-sociale.</li> </ul>	POR 2021-2027. POIDS 2021-2027. POEO 2021-2027. PNS 2021-2027. Bugetul local. Bugetul de Stat.	2021-2027
		Înființare centru medical de permanență.	<p><b>Obiective:</b></p> <ul style="list-style-type: none"> <li>creșterea accesului la infrastructura de sănătate;</li> <li>îmbunătățirea serviciilor medicale.</li> </ul> <p><b>Activități:</b></p> <ul style="list-style-type: none"> <li>identificarea grupului țintă;</li> <li>realizarea documentațiilor tehnico-economice;</li> </ul>	POR 2021-2027. POIDS 2021-2027. POEO 2021-2027. PNS 2021-2027. Bugetul local. Bugetul de Stat.	2021-2027



**Strategia de Dezvoltare Locală a comunei Lunca pentru perioada  
2021-2027**



Nr. crt.	Obiectiv strategic	Proiect	Obiective și activități	Potențiale surse de finanțare	Termen
			<ul style="list-style-type: none"> <li>▪ lucrări specifice pentru înființare centru medical de permanență.</li> </ul>		
		Construirea unui centru de asistență socială în comuna Lunca.	<p><b>Obiective:</b></p> <ul style="list-style-type: none"> <li>▪ creșterea accesului la infrastructura socială;</li> <li>▪ îmbunătățirea serviciilor sociale.</li> </ul> <p><b>Activități:</b></p> <ul style="list-style-type: none"> <li>▪ identificarea grupului țintă;</li> <li>▪ realizarea documentațiilor tehnico-economice;</li> <li>▪ lucrări specifice pentru înființare unui centru de asistență socială.</li> </ul>	POR 2021-2027. POIDS 2021-2027. POEO 2021-2027. PNS 2021-2027. Bugetul local. Bugetul de Stat.	2021-2027
		Înființarea, serviciilor de suport destinate persoanelor din grupuri vulnerabile bazate pe nevoile specifice ale acestora.	<p><b>Obiective:</b></p> <ul style="list-style-type: none"> <li>▪ creșterea accesului la infrastructura socială;</li> <li>▪ îmbunătățirea serviciilor sociale.</li> </ul> <p><b>Activități:</b></p> <ul style="list-style-type: none"> <li>▪ identificarea grupului țintă;</li> </ul>	POR 2021-2027. POIDS 2021-2027. POEO 2021-2027. PNS 2021-2027. Bugetul local. Bugetul de Stat.	2021-2027

**Strategia de Dezvoltare Locală a comunei Lunca pentru perioada  
2021-2027**



Nr. crt.	Obiectiv strategic	Proiect	Obiective și activități	Potențiale surse de finanțare	Termen
			<ul style="list-style-type: none"> <li>▪ realizarea documentațiilor tehnico-economice;</li> <li>▪ lucrări specifice pentru înființare serviciilor de suport pentru persoanele din grupuri vulnerabile.</li> </ul>		
		Sprijinirea dezvoltării și furnizării de servicii sociale, inclusiv în cadrul centrelor comunitare integrate (medico-sociale).	<p><b>Obiective:</b></p> <ul style="list-style-type: none"> <li>▪ creșterea accesului la infrastructura socială;</li> <li>▪ îmbunătățirea serviciilor sociale.</li> </ul> <p><b>Activități:</b></p> <ul style="list-style-type: none"> <li>▪ identificarea grupului țintă;</li> <li>▪ realizarea documentațiilor tehnico-economice;</li> <li>▪ lucrări specifice pentru furnizarea de servicii sociale.</li> </ul>	POR 2021-2027. POIDS 2021-2027. POEO 2021-2027. PNS 2021-2027. Bugetul local. Bugetul de Stat.	2021-2027
		Sprijinirea și dezvoltarea întreprinderilor sociale.	<b>Obiectiv:</b> îmbunătățirea serviciilor sociale.	POR 2021-2027. POIDS 2021-2027.	2021-2027

**Strategia de Dezvoltare Locală a comunei Lunca pentru perioada  
2021-2027**



Nr. crt.	Obiectiv strategic	Proiect	Obiective și activități	Potențiale surse de finanțare	Termen
			<p><b>Activități:</b></p> <ul style="list-style-type: none"> <li>▪ implementarea unor măsuri de sprijin în conformitate cu prevederile Legii administrației publice locale nr. 215/2001, republicată, cu modificările și completările ulterioare;</li> <li>▪ atribuirea unor spații și/sau terenuri aflate în domeniul public al unităților administrativ-teritoriale, în scopul desfășurării activităților pentru care le-a fost acordată marca socială;</li> <li>▪ sprijin, în promovarea produselor realizate și/sau furnizate, serviciilor prestate ori lucrărilor executate în comunitate, precum și în identificarea unor piețe de desfacere a acestora;</li> <li>▪ sprijin în promovarea turismului și activităților conexe acestuia, prin</li> </ul>	<p>POEO 2021-2027. PNS 2021-2027. Bugetul local. Bugetul de Stat.</p>	

**Strategia de Dezvoltare Locală a comunei Lunca pentru perioada  
2021-2027**



Nr. crt.	Obiectiv strategic	Proiect	Obiective și activități	Potențiale surse de finanțare	Termen
			<p>valorificarea patrimoniului istoric și cultural local;</p> <ul style="list-style-type: none"> <li>▪ scutiri de taxe acordate în conformitate cu prevederile Legii nr. 227/2015 privind Codul Fiscal, cu modificările și completările ulterioare etc.</li> </ul>		
		Înființarea și dotarea infrastructurii sociale destinate serviciilor sociale de tip nerezidențial - centru de zi.	<p><b>Obiective:</b></p> <ul style="list-style-type: none"> <li>▪ creșterea accesului la infrastructura socială;</li> <li>▪ îmbunătățirea serviciilor sociale.</li> </ul> <p><b>Activități:</b></p> <ul style="list-style-type: none"> <li>▪ identificarea grupului țintă;</li> <li>▪ realizarea documentațiilor tehnico-economice;</li> <li>▪ lucrări specifice pentru înființarea și dotarea serviciilor sociale nerezidențiale – centre de zi..</li> </ul>	<p>POR 2021-2027. POIDS 2021-2027. POEO 2021-2027. PNS 2021-2027. Bugetul local. Bugetul de Stat.</p>	2021-2027

**Strategia de Dezvoltare Locală a comunei Lunca pentru perioada  
2021-2027**



Nr. crt.	Obiectiv strategic	Proiect	Obiective și activități	Potențiale surse de finanțare	Termen
		Înființarea și dotarea infrastructurii sociale destinate serviciilor sociale de tip rezidențial.	<p><b>Obiective:</b></p> <ul style="list-style-type: none"> <li>▪ creșterea accesului la infrastructura socială;</li> <li>▪ îmbunătățirea serviciilor sociale.</li> </ul> <p><b>Activități:</b></p> <ul style="list-style-type: none"> <li>▪ identificarea grupului țintă;</li> <li>▪ realizarea documentațiilor tehnico-economice;</li> <li>▪ lucrări specifice pentru înființarea și dotarea serviciilor sociale de tip rezidențial.</li> </ul>	POR 2021-2027. POIDS 2021-2027. POEO 2021-2027. PNS 2021-2027. Bugetul local. Bugetul de Stat.	2021-2027
		Înființarea și dotarea unui centru și/sau unitate de îngrijire la domiciliu.	<p><b>Obiective:</b></p> <ul style="list-style-type: none"> <li>▪ creșterea accesului la infrastructura socială;</li> <li>▪ îmbunătățirea serviciilor sociale.</li> </ul> <p><b>Activități:</b></p> <ul style="list-style-type: none"> <li>▪ identificarea grupului țintă;</li> <li>▪ realizarea documentațiilor tehnico-economice;</li> </ul>	POR 2021-2027. POIDS 2021-2027. POEO 2021-2027. PNS 2021-2027. Bugetul local. Bugetul de Stat.	2021-2027

**Strategia de Dezvoltare Locală a comunei Lunca pentru perioada  
2021-2027**



Nr. crt.	Obiectiv strategic	Proiect	Obiective și activități	Potențiale surse de finanțare	Termen
			<ul style="list-style-type: none"> <li>lucrări specifice pentru înființarea și dotarea unui centru și/sau unitate de îngrijire la domiciliu.</li> </ul>		
		Înființarea și dotarea unui centru multifuncțional.	<p><b>Obiective:</b></p> <ul style="list-style-type: none"> <li>creșterea accesului la infrastructura socială;</li> <li>îmbunătățirea serviciilor sociale.</li> </ul> <p><b>Activități:</b></p> <ul style="list-style-type: none"> <li>identificarea grupului țintă;</li> <li>realizarea documentațiilor tehnico-economice;</li> <li>lucrări specifice pentru înființarea și dotarea unui centru multifuncțional.</li> </ul>	POR 2021-2027. POIDS 2021-2027. POEO 2021-2027. PNS 2021-2027. Bugetul local. Bugetul de Stat.	2021-2027
		Dotarea pentru intervenții în caz de urgență cu utilaje și echipamente în comuna Lunca.	<p><b>Obiectiv:</b> creșterea capacității de intervenție în caz de urgență.</p> <p><b>Activități:</b></p> <ul style="list-style-type: none"> <li>identificarea și achiziționare necesarului de utilaje și echipamente.</li> </ul>	POR 2021-2027. POIDS 2021-2027. POEO 2021-2027. PNS 2021-2027. Bugetul local. Bugetul de Stat.	2021-2027

**Strategia de Dezvoltare Locală a comunei Lunca pentru perioada  
2021-2027**



Nr. crt.	Obiectiv strategic	Proiect	Obiective și activități	Potențiale surse de finanțare	Termen
8	<b>OS 2.3</b> <b>Infrastructură culturală și de petrecerea timpului liber</b>  Obiectivul de politică U.E. la care răspunde: O.P. 5 – „O Europă mai aproape de cetățeni”	Punerea în valoare a patrimoniului cultural imaterial local.	<b>Obiective:</b> <ul style="list-style-type: none"> <li>▪ conservarea, protecția și valorificarea durabilă a patrimoniului cultural;</li> <li>▪ punerea în valoare a identității culturale locale.</li> </ul> <b>Activități:</b> <ul style="list-style-type: none"> <li>▪ elaborarea de studii și cercetări despre patrimoniul imaterial local;</li> <li>▪ reconstituirea unor tradiții și obiceiurilor locale.</li> </ul>	POR 2021-2027. PNS 2021-2027. Bugetul local. Bugetul de Stat.	2021-2027
		Promovarea turistică a comunei Lunca.	<b>Obiective:</b> <ul style="list-style-type: none"> <li>▪ creșterea numărului de turiști care tranzitează comuna;</li> <li>▪ punerea în valoare a obiectivelor turistice din comună și a patrimoniului natural.</li> </ul> <b>Activități:</b> <ul style="list-style-type: none"> <li>▪ elaborarea de materiale de informare și promovare turistică.</li> </ul>	POR 2021-2027. PNS 2021-2027. Bugetul local. Bugetul de Stat.	2021-2027



**Strategia de Dezvoltare Locală a comunei Lunca pentru perioada  
2021-2027**



Nr. crt.	Obiectiv strategic	Proiect	Obiective și activități	Potențiale surse de finanțare	Termen
		Promovarea valorilor etno-folclorice în comunitatea locală prin achiziționarea de dotări specifice.	<p><b>Obiective:</b></p> <ul style="list-style-type: none"> <li>▪ creșterea calității vieții;</li> <li>▪ conservarea și promovarea tradițiilor locale.</li> </ul> <p><b>Activități:</b></p> <ul style="list-style-type: none"> <li>▪ realizarea documentațiilor tehnico-economice;</li> <li>▪ achiziționarea de dotări specifice pentru organizațiile locale care au ca scop principal promovarea valorilor etno-folclorice.</li> </ul>	POR 2021-2027. PNS 2021-2027. Bugetul local. Bugetul de Stat.	2021-2027
		Dezvoltarea activităților culturale și artistice din comună.	<p><b>Obiective:</b></p> <ul style="list-style-type: none"> <li>▪ îmbunătățirea serviciilor culturale;</li> <li>▪ diversificarea activităților recreative și culturale pentru populația rurală;</li> <li>▪ reducerea discrepanțelor rural-urban.</li> </ul> <p><b>Activități:</b></p> <ul style="list-style-type: none"> <li>▪ realizarea de parteneriate APL-ONG;</li> </ul>	POR 2021-2027. PNS 2021-2027. Bugetul local. Bugetul de Stat.	2021-2027

**Strategia de Dezvoltare Locală a comunei Lunca pentru perioada  
2021-2027**



Nr. crt.	Obiectiv strategic	Proiect	Obiective și activități	Potențiale surse de finanțare	Termen
			<ul style="list-style-type: none"> <li>▪ sprijin pentru organizarea evenimentelor/activităților culturale;</li> <li>▪ identificarea unor surse de finanțare.</li> </ul>		
		Valorificarea culturală a sitului arheologic de la Lunca.	<p><b>Obiective:</b></p> <ul style="list-style-type: none"> <li>▪ punerea în valoare a obiectivelor turistice din comună și a patrimoniului natural;</li> <li>▪ creșterea numărului de turiști care tranzitează comuna.</li> </ul> <p><b>Activități:</b></p> <ul style="list-style-type: none"> <li>▪ elaborarea de materiale de informare și promovare turistică.</li> </ul>	POR 2021-2027. PNS 2021-2027. Bugetul local. Bugetul de Stat.	2021-2027
		Reconstruirea Căminelor culturale din satele Bâznoasa și Stroiești.	<p><b>Obiective:</b></p> <ul style="list-style-type: none"> <li>▪ îmbunătățirea serviciilor culturale;</li> <li>▪ diversificarea activităților recreative și culturale pentru populația rurală;</li> <li>▪ reducerea discrepanțelor rural-urban.</li> </ul>	POR 2021-2027. Bugetul local. Bugetul de Stat.	2021-2027

**Strategia de Dezvoltare Locală a comunei Lunca pentru perioada  
2021-2027**



Nr. crt.	Obiectiv strategic	Proiect	Obiective și activități	Potențiale surse de finanțare	Termen
			<p><b>Activități:</b></p> <ul style="list-style-type: none"> <li>▪ realizarea documentațiilor tehnico-economice;</li> <li>▪ realizarea achizițiilor specifice: servicii, lucrări;</li> <li>▪ lucrări de modernizare și reabilitare conform expertizei tehnice și a proiectului tehnic;</li> <li>▪ dotarea noii infrastructuri.</li> </ul>		
		<p>Sprijinirea întreprinzătorilor privați în deschiderea de afaceri în domeniul turistic.</p>	<p><b>Obiective:</b></p> <ul style="list-style-type: none"> <li>▪ dezvoltarea economică a comunității locale;</li> <li>▪ creșterea calității vieții;</li> <li>▪ dezvoltarea turistică a comunei.</li> </ul> <p><b>Activități:</b></p> <ul style="list-style-type: none"> <li>▪ susținerea întreprinzătorilor privați în deschiderea de afaceri în domeniul turistic.</li> </ul>	<p>POR 2021-2027. PNS 2021-2027. Bugetul local. Bugetul de Stat.</p>	<p>2021-2027</p>

**Strategia de Dezvoltare Locală a comunei Lunca pentru perioada  
2021-2027**



Nr. crt.	Obiectiv strategic	Proiect	Obiective și activități	Potențiale surse de finanțare	Termen
		Amenajare piste pentru practicarea cicloturismului.	<p><b>Obiective:</b></p> <ul style="list-style-type: none"> <li>▪ creșterea calității vieții;</li> <li>▪ îmbunătățirea aspectului zonei rurale din centrul localităților.</li> </ul> <p><b>Activități:</b></p> <ul style="list-style-type: none"> <li>▪ realizarea documentațiilor tehnico-economice;</li> <li>▪ realizarea procedurilor de achiziții pentru servicii și lucrări;</li> <li>▪ amenajare parcare, toalete pentru turiști, spații verzi, pavaj etc.</li> </ul>	POR 2021-2027. PNS 2021-2027. Bugetul local. Bugetul de Stat.	2021-2027
		Construire centru sportiv.	<p><b>Obiective:</b></p> <ul style="list-style-type: none"> <li>▪ îmbunătățirea infrastructurii recreative;</li> <li>▪ diversificarea activităților sportive din comună;</li> <li>▪ crearea unui punct de atracție modern pentru locuitorii comunei.</li> </ul>	POR 2021-2027. PNS 2021-2027. Bugetul local. Bugetul de Stat.	2021-2027

**Strategia de Dezvoltare Locală a comunei Lunca pentru perioada  
2021-2027**



Nr. crt.	Obiectiv strategic	Proiect	Obiective și activități	Potențiale surse de finanțare	Termen
			<b>Activități:</b> <ul style="list-style-type: none"> <li>▪ realizarea documentațiilor tehnico-economice;</li> <li>▪ realizarea procedurilor de achiziții pentru servicii și lucrări;</li> <li>▪ amenajare spațiu pentru executarea construcțiilor;</li> <li>▪ construcție și alte anexe.</li> </ul>		
		Dezvoltarea infrastructurii de recreere și agrement.	<b>Obiective:</b> <ul style="list-style-type: none"> <li>▪ îmbunătățirea gradului de atracție a teritoriului rural;</li> <li>▪ oferirea unor servicii de calitate cetățenilor;</li> <li>▪ reducerea discrepanțelor între mediul rural și cel urban.</li> </ul> <b>Activități:</b> <ul style="list-style-type: none"> <li>▪ realizarea documentațiilor tehnico-economice;</li> </ul>	POR 2021-2027. PNS 2021-2027. Bugetul local. Bugetul de Stat.	2021-2027

**Strategia de Dezvoltare Locală a comunei Lunca pentru perioada  
2021-2027**



Nr. crt.	Obiectiv strategic	Proiect	Obiective și activități	Potențiale surse de finanțare	Termen
			<ul style="list-style-type: none"> <li>▪ realizarea procedurilor de achiziții pentru servicii și lucrări;</li> <li>▪ amenajare parcuri;</li> <li>▪ dotarea cu mobilier stradal: bănci, coșuri de gunoi ș.a.;</li> <li>▪ plantarea de pomi la aliniamentele stradale etc.</li> </ul>		
		Amenajare spațiu de joacă pentru copii.	<p><b>Obiective:</b></p> <ul style="list-style-type: none"> <li>▪ îmbunătățirea gradului de atracție a teritoriului rural;</li> <li>▪ oferirea unor servicii de calitate cetățenilor;</li> <li>▪ reducerea discrepanțelor între mediul rural și cel urban.</li> </ul> <p><b>Activități:</b></p> <ul style="list-style-type: none"> <li>▪ realizarea documentațiilor tehnico-economice;</li> <li>▪ realizarea procedurilor de achiziții pentru servicii și lucrări;</li> </ul>	POR 2021-2027. PNS 2021-2027. Bugetul local. Bugetul de Stat.	2021-2027

**Strategia de Dezvoltare Locală a comunei Lunca pentru perioada  
2021-2027**



Nr. crt.	Obiectiv strategic	Proiect	Obiective și activități	Potențiale surse de finanțare	Termen
			<ul style="list-style-type: none"> <li>▪ amenajare spațiu;</li> <li>▪ dotarea spațiului de joacă cu bănci, balansoare, scrâncioburi, tobogane, arcade de cățărat și altele.</li> </ul>		
		Amenajare centru comunal.	<p><b>Obiective:</b></p> <ul style="list-style-type: none"> <li>▪ crearea unui centru local mai atractiv pentru cetățeni și turiști;</li> <li>▪ oferirea unor servicii de calitate cetățenilor;</li> <li>▪ reducerea discrepanțelor dintre mediul rural și cel urban.</li> </ul> <p><b>Activități:</b></p> <ul style="list-style-type: none"> <li>▪ realizarea documentațiilor tehnico-economice;</li> <li>▪ realizarea procedurilor de achiziții pentru servicii și lucrări;</li> <li>▪ amenajare zonă de promenadă;</li> <li>▪ amenajare spații verzi.</li> </ul>	POR 2021-2027. PNS 2021-2027. Bugetul local. Bugetul de Stat.	2021-2027



**Strategia de Dezvoltare Locală a comunei Lunca pentru perioada  
2021-2027**



Nr. crt.	Obiectiv strategic	Proiect	Obiective și activități	Potențiale surse de finanțare	Termen
<b>OBIECTIV STRATEGIC COMUN 3 – Dezvoltarea și modernizarea administrației publice locale.</b>					
9	<b>OBSC 3.1</b> <b>Proiecte comune</b>  Obiectivul de politică U.E. la care răspunde:  O.P. 5 – „O Europă mai aproape de cetățeni”	Campanii de informare în rândul fermierilor privind oportunitățile de finanțare a dezvoltării activităților agricole, inclusiv pentru crearea grupurilor de producători, în parteneriat cu reprezentanți ai finanțatorilor.	<b>Obiectiv:</b> crearea grupurilor de producători, în parteneriat cu reprezentanți ai finanțatorilor.  <b>Activități:</b> <ul style="list-style-type: none"> <li>▪ campanii de promovare și informare privind oportunitățile de finanțare a dezvoltării activităților agricole.</li> </ul>	PODTI 2021-2027. PNDR 2021-2027.  Bugetul local. Bugetul de Stat.	2021-2027
		Dezvoltarea de parteneriate cu ONG-uri în ceea ce privește susținerea și promovarea forței de muncă calificată și necalificată din plan local.	<b>Obiectiv:</b> promovarea forței de muncă calificată și necalificată din plan local.  <b>Activități:</b> <ul style="list-style-type: none"> <li>▪ inițierea de parteneriate între ONG-uri și agenți economici din plan local.</li> </ul>	PODTI 2021-2027. PNDR 2021-2027.  Bugetul local. Bugetul de Stat.	2021-2027
		Realizarea de parteneriate cu ONG-urile locale în probleme de asistență socială și integrare socială.	<b>Obiectiv:</b> consolidarea relațiilor public-private prin parteneriate cu Direcție Generală de Asistență Socială și Protecția Copilului Botoșani și susținerea activității ONG-urilor.	PODTI 2021-2027. PNDR 2021-2027.  Bugetul local. Bugetul de Stat.	2021-2027

**Strategia de Dezvoltare Locală a comunei Lunca pentru perioada  
2021-2027**



Nr. crt.	Obiectiv strategic	Proiect	Obiective și activități	Potențiale surse de finanțare	Termen
			<b>Activități:</b> <ul style="list-style-type: none"> <li>inițierea de parteneriate între ONG-uri și instituții care oferă servicii de asistență socială în vederea rezolvării problemelor sociale.</li> </ul>		
		Dezvoltarea și echiparea infrastructurii serviciilor sociale prin parteneriat public-privat.	<b>Obiectiv:</b> consolidarea relațiilor public-private prin parteneriate cu Direcție Generală de Asistență Socială și Protecția Copilului Botoșani și susținerea activității ONG-urilor.  <b>Activități:</b> <ul style="list-style-type: none"> <li>inițierea de parteneriate între ONG-uri și instituții care oferă servicii de asistență socială în vederea rezolvării problemelor sociale.</li> </ul>	PODTI 2021-2027. PNDR 2021-2027. Bugetul local. Bugetul de Stat.	2021-2027
		Centru comunitar/de resurse multifuncțional.	<b>Obiective:</b> <ul style="list-style-type: none"> <li>susținerea cooperării și asocierea;</li> </ul>	PODTI 2021-2027. PNDR 2021-2027. Bugetul local. Bugetul de Stat.	2021-2027

**Strategia de Dezvoltare Locală a comunei Lunca pentru perioada  
2021-2027**



Nr. crt.	Obiectiv strategic	Proiect	Obiective și activități	Potențiale surse de finanțare	Termen
			<ul style="list-style-type: none"> <li>▪ consolidarea relațiilor public-private prin parteneriate și susținerea activității ONG-urilor.</li> </ul> <p><b>Activități:</b></p> <ul style="list-style-type: none"> <li>▪ construire centru comunitar sau de resurse pentru servicii medicale/incubator de afaceri/ONG-uri, în funcție de necesitățile locale care vor fi identificate.</li> </ul>		
		Implementarea programelor de educație civică privind abordarea durabilă a mediului.	<p><b>Obiectiv:</b> educația în rândul cetățenilor, privind protejarea mediului.</p> <p><b>Activități:</b></p> <ul style="list-style-type: none"> <li>▪ inițierea de parteneriate între ONG-uri și instituții care oferă educație civică privind abordarea durabilă a mediului.</li> </ul>	PODTI 2021-2027. PNDR 2021-2027. Bugetul local. Bugetul de Stat.	2021-2027

**Strategia de Dezvoltare Locală a comunei Lunca pentru perioada  
2021-2027**



Nr. crt.	Obiectiv strategic	Proiect	Obiective și activități	Potențiale surse de finanțare	Termen
		Inițierea unor concursuri de artă din deșeuri/reciclabile în școlile din comună și mediatizarea rezultatelor.	<p><b>Obiectiv:</b> educația în rândul elevilor, privind protejarea mediului.</p> <p><b>Activități:</b></p> <ul style="list-style-type: none"> <li>inițierea de parteneriate educaționale între Primărie și școlile din comună.</li> </ul>	PODTI 2021-2027. PNDR 2021-2027. Bugetul local. Bugetul de Stat.	2021-2027
		Sprijin pentru inițiativele civice locale în direcția protecției mediului.	<p><b>Obiectiv:</b> dezvoltarea spiritului civic al cetățenilor, privind protejarea mediului.</p> <p><b>Activități:</b></p> <ul style="list-style-type: none"> <li>campanie de informare cu privire la spiritului civic al cetățenilor, privind protejarea mediului.</li> </ul>	PODTI 2021-2027. PNDR 2021-2027. Bugetul local. Bugetul de Stat.	2021-2027
		Schimburi culturale și acțiuni de colaborare cu alte localități.	<p><b>Obiective:</b></p> <ul style="list-style-type: none"> <li>creșterea gradului de cooperare;</li> <li>îmbunătățirea procesului administrativ local.</li> </ul> <p><b>Activități:</b></p> <ul style="list-style-type: none"> <li>inițierea demersurilor de înfrățire cu localități;</li> </ul>	PODTI 2021-2027. PNDR 2021-2027. Bugetul local. Bugetul de Stat.	2021-2027

**Strategia de Dezvoltare Locală a comunei Lunca pentru perioada  
2021-2027**



Nr. crt.	Obiectiv strategic	Proiect	Obiective și activități	Potențiale surse de finanțare	Termen
			<ul style="list-style-type: none"> <li>schimburi de experiență pe diverse teme cu localități din alte state.</li> </ul>		
<b>10</b>	<b>OBSC 3.2 Dezvoltarea accesului la serviciile publice, inclusiv online</b>	Dezvoltarea/modernizarea de instrumente în vederea informării rapide și eficiente a cetățenilor (de exemplu îmbunătățire site, dezvoltare aplicații de mobil pentru sesizări, inclusiv prin SMS etc.).	<p><b>Obiectiv:</b> îmbunătățirea accesului la serviciile publice de bază pentru populația comunei.</p> <p><b>Activități:</b></p> <ul style="list-style-type: none"> <li>actualizarea site-ului Primăriei periodic;</li> <li>dezvoltare aplicațiilor de mobil pentru sesizări etc.</li> </ul>	POCIDIF 2021-2027. Bugetul local. Bugetul de Stat.	2021-2027
	Obiectivul de politică U.E. la care răspunde: O.P. 1 – „O Europă mai inteligentă”	Dezvoltarea, modernizarea și diversificarea serviciilor publice.	<p><b>Obiectiv:</b> îmbunătățirea accesului la serviciile publice de bază pentru populația comunei.</p> <p><b>Activități:</b></p> <ul style="list-style-type: none"> <li>cursuri de formare profesională pentru angajații compartimentelor de specialitate pentru îmbunătățirea activității;</li> <li>participarea la conferințe și seminarii;</li> </ul>	POCIDIF 2021-2027. Bugetul local. Bugetul de Stat.	2021-2027

**Strategia de Dezvoltare Locală a comunei Lunca pentru perioada  
2021-2027**



Nr. crt.	Obiectiv strategic	Proiect	Obiective și activități	Potențiale surse de finanțare	Termen
			<ul style="list-style-type: none"> <li>▪ schimburi de experiență etc.</li> </ul>		
		Dezvoltarea serviciilor de tip e-Sănătate prin implementarea platformelor de consultații online.	<p><b>Obiectiv:</b> îmbunătățirea accesului la serviciile de sănătate prin implementarea platformelor de consultații online.</p> <p><b>Activități:</b></p> <ul style="list-style-type: none"> <li>▪ implementarea platformelor de consultații medicale online.</li> </ul>	POCIDIF 2021-2027. Bugetul local. Bugetul de Stat.	2021-2027
		Introducerea de servicii medicale/farmaceutice mobile pentru sprijinirea persoanelor în nevoie sau cu acces limitat la infrastructura de sănătate.	<p><b>Obiectiv:</b> îmbunătățirea accesului la serviciile de sănătate prin introducerea de servicii medicale și/sau farmaceutice mobile pentru persoanelor aflate în nevoie.</p> <p><b>Activități:</b></p> <ul style="list-style-type: none"> <li>▪ realizarea de parteneriate cu medici și farmaciști care să ofere servicii medicale și/sau farmaceutice mobile pentru persoanelor aflate în nevoie.</li> </ul>	POCIDIF 2021-2027. Bugetul local. Bugetul de Stat.	2021-2027
		Sprijin prin dotarea cu tablete a familiilor cu venituri mici.	<b>Obiectiv:</b> susținerea elevilor care provin din familii dezavantajate pentru a avea	POCIDIF 2021-2027.	2021-2027

**Strategia de Dezvoltare Locală a comunei Lunca pentru perioada  
2021-2027**



Nr. crt.	Obiectiv strategic	Proiect	Obiective și activități	Potențiale surse de finanțare	Termen
			<p>acces la învățământul online atunci când este nevoie.</p> <p><b>Activități:</b></p> <ul style="list-style-type: none"> <li>▪ stabilirea grupului țintă;</li> <li>▪ analiza economică privind bugetul alocat;</li> <li>▪ demararea procedurilor de achiziție publică a tabletelor necesare.</li> </ul>	<p>Bugetul local. Bugetul de Stat.</p>	
		Implementarea de soluții de e-Learning în parteneriat cu Inspectoratul Județean Școlar (de exemplu google classroom, kinderpedia etc.) pentru uz curent sau pentru situații de criză.	<p><b>Obiectiv:</b> sprijinirea elevilor pentru învățământul online atunci când este nevoie sau pentru uz curent.</p> <p><b>Activități:</b></p> <ul style="list-style-type: none"> <li>▪ realizarea parteneriatului cu Inspectoratul Școlar Județean Botoșani;</li> <li>▪ campanii de informare a elevilor cu privire la soluțiile e-Learning.</li> </ul>	<p>POCIDIF 2021-2027. Bugetul local. Bugetul de Stat.</p>	2021-2027



**Strategia de Dezvoltare Locală a comunei Lunca pentru perioada  
2021-2027**



Nr. crt.	Obiectiv strategic	Proiect	Obiective și activități	Potențiale surse de finanțare	Termen
		Implementarea de soluții informatice de comunicare cu cetățenii de tip chestionare/feedback în vederea dezvoltării cât mai eficiente a actului administrativ.	<p><b>Obiectiv:</b> îmbunătățirea accesului la serviciile publice de bază pentru populația comunei.</p> <p><b>Activități:</b></p> <ul style="list-style-type: none"> <li>▪ dezvoltare aplicațiilor informatice care să permită cetățenilor să comunice, ori de câte ori este nevoie, cu administrația locală.</li> </ul>	POCIDIF 2021-2027. Bugetul local. Bugetul de Stat.	2021-2027
		Dezvoltarea competențelor digitale ale tuturor angajaților Primăriei comunei Lunca.	<p><b>Obiectiv:</b> îmbunătățirea competențelor digitale ale tuturor angajaților Primăriei.</p> <p><b>Activități:</b></p> <ul style="list-style-type: none"> <li>▪ cursuri de formare profesională pentru angajați;</li> <li>▪ participarea la conferințe și seminarii;</li> <li>▪ schimburi de experiență etc.</li> </ul>	POCIDIF 2021-2027. Bugetul local. Bugetul de Stat.	2021-2027
		Instruirea și dezvoltarea continuă, managerială și profesională a funcționarilor publici.	<p><b>Obiectiv:</b> îmbunătățirea competențelor managerială și profesionale ale funcționarilor publici.</p>	POCIDIF 2021-2027. Bugetul local.	2021-2027

**Strategia de Dezvoltare Locală a comunei Lunca pentru perioada  
2021-2027**



Nr. crt.	Obiectiv strategic	Proiect	Obiective și activități	Potențiale surse de finanțare	Termen
			<b>Activități:</b> <ul style="list-style-type: none"> <li>▪ cursuri de formare profesională pentru funcționarii publici;</li> <li>▪ participarea la conferințe și seminarii;</li> <li>▪ schimburi de experiență etc.</li> </ul>	Bugetul de Stat.	
		Menținerea sistemului de management al calității la nivelul comunei.	<b>Obiectiv:</b> menținerea sistemului de management al calității la nivelul comunei. <b>Activități:</b> <ul style="list-style-type: none"> <li>▪ obținerea rezultatelor, în raport cu obiectivele calității, pentru satisfacerea necesităților, așteptărilor și cerințelor.</li> </ul>	POCIDIF 2021-2027. Bugetul local. Bugetul de Stat.	2021-2027
		Dezvoltarea unui sistem informatic integrat în vederea îmbunătățirii comunicării și a schimbului de informații pe toate nivelurile interne ale administrației publice locale.	<b>Obiective:</b> <ul style="list-style-type: none"> <li>▪ susținerea digitalizării în beneficiul cetățenilor;</li> <li>▪ îmbunătățirea comunicării și a schimbului de informații pe toate</li> </ul>	POCIDIF 2021-2027. Bugetul local. Bugetul de Stat.	2021-2027

**Strategia de Dezvoltare Locală a comunei Lunca pentru perioada  
2021-2027**



Nr. crt.	Obiectiv strategic	Proiect	Obiective și activități	Potențiale surse de finanțare	Termen
			<p>nivelurile interne ale administrației publice locale;</p> <p><b>Activități:</b></p> <ul style="list-style-type: none"> <li>▪ dezvoltare aplicațiilor informatice care să permită o bună comunicare și un schimb de informații calitativ pe toate nivelurile interne ale administrației publice locale;</li> <li>▪ implementare de măsuri pentru stimularea dezvoltării tehnologiei informațiilor și comunicațiilor;</li> <li>▪ dezvoltarea sistemului on-line implementat prin digitalizarea unor noi servicii.</li> </ul>		
		Dotarea cu echipamente IT & C performante în vederea îmbunătățirii actului administrativ.	<p><b>Obiective:</b></p> <ul style="list-style-type: none"> <li>▪ creșterea gradului de utilizare al tehnologiei informațiilor și comunicațiilor;</li> <li>▪ susținerea conectivității.</li> </ul>	POCIDIF 2021-2027.  Bugetul local. Bugetul de Stat.	2021-2027

**Strategia de Dezvoltare Locală a comunei Lunca pentru perioada  
2021-2027**



Nr. crt.	Obiectiv strategic	Proiect	Obiective și activități	Potențiale surse de finanțare	Termen
			<b>Activități:</b> <ul style="list-style-type: none"> <li>▪ analiza economică privind bugetul alocat;</li> <li>▪ demararea procedurilor de achiziție publică a echipamentelor IT &amp; C performante.</li> </ul>		
		Acces gratuit la WI-FI în spațiile publice din comuna Lunca.	<b>Obiectiv:</b> promovarea accesului gratuit la WI-FI în spații publice și clădirile publice. <b>Activități:</b> <ul style="list-style-type: none"> <li>▪ realizarea documentației tehnico-economice;</li> <li>▪ achiziționarea echipamentelor;</li> <li>▪ montajul și punerea în funcțiune a sistemului WI-FI.</li> </ul>	POCIDIF 2021-2027. Bugetul local. Bugetul de Stat.	2021-2027
		Achiziționarea de utilaje, echipamente pentru serviciile publice locale.	<b>Obiectiv:</b> îmbunătățirea accesului la serviciile publice de bază pentru populația rurală.	POCIDIF 2021-2027. Bugetul local.	2021-2027

**Strategia de Dezvoltare Locală a comunei Lunca pentru perioada  
2021-2027**



Nr. crt.	Obiectiv strategic	Proiect	Obiective și activități	Potențiale surse de finanțare	Termen
			<p><b>Activități:</b></p> <ul style="list-style-type: none"> <li>▪ analiza economică privind bugetul alocat;</li> <li>▪ demararea procedurilor de achiziție de utilaje și echipamente pentru serviciul public de administrare a domeniului public</li> </ul>	<p>Bugetul de Stat.</p>	



## 5. Potențiale surse de finanțare

Finanțările nerambursabile sunt destinate sprijinirii dezvoltării locale unde nu există resurse financiare suficiente accesibile în mod curent sau din domenii în care există în mod tradițional o nevoie de resurse financiare mai mare decât disponibilitățile (de exemplu, infrastructură activități cu caracter social etc.). Astfel pot fi acordate finanțări pentru infrastructură, educație, cultură, protecția mediului, cercetare, religie, sănătate, servicii sociale, cooperare internațională, drepturi civile și cetățenești, digitalizare, dezvoltare economică și socială etc.

Pentru finanțarea investițiilor propuse în cadrul acestei strategii, pentru perioada 2021-2027, identificăm următoarele tipuri de finanțări:

- a) Fonduri Structurale și de Coeziune care contribuie la realizarea celor trei obiective ale Politicii de Coeziune U.E.;
- b) Fonduri de la bugetele naționale;
- c) Alte finanțări nerambursabile care pot proveni de la o varietate de finanțatori (inclusiv de la Uniunea Europeană):
  - Guvernul României - guvernele sau ambasadele unor state străine;
  - instituții financiare internaționale (de exemplu: BERD, Banca Mondială etc.);
  - fundații sau alte organizații naționale sau internaționale;
  - companii;
  - bănci active în România.

### 5.1. Fonduri structurale și de coeziune

a) **Politica de coeziune** finanțează investiții care să contribuie la îndeplinirea celor 5 obiective principale stabilite pentru perioada 2021-2027.

Analizând obiectivele specifice ale Politicii de coeziune, observăm interesul crescut asupra digitalizării și al economiei circulare.

**Elemente de noutate pentru perioada 2021-2027.** Plecând de la propunerea Comisiei din 2 mai 2018 privind următorul cadru financiar multianual pentru perioada 2021-2027, anexa D a Raportului de țară din 2019 privind România, inclusiv un bilanț aprofundat referitor la prevenirea și corectarea dezechilibrelor economice, prezintă punctele de vedere preliminare ale serviciilor Comisiei cu privire la domeniile de investiții prioritare și la condițiile-cadru pentru aplicarea eficace a politicii de coeziune în perioada 2021- 2027. Aceste domenii de investiții prioritare au



fost stabilite în contextul mai amplu al blocajelor în materie de investiții, al nevoilor de investiții și al disparităților regionale analizate în raport. Această anexă constituie baza unui dialog între România și serviciile Comisiei în vederea programării fondurilor politicii de coeziune (Fondul european de dezvoltare regională, Fondul de coeziune și Fondul social european Plus)

Implementarea POR, în viitoarea perioadă de programare, se va face descentralizat, prin 8 programe regionale, gestionate la nivelul agențiilor de dezvoltare regională.

Coordonarea unitară a managementului acestui proces va fi asigurată de Ministerul Lucrărilor Publice, Dezvoltării și Administrației.

Ministerul Lucrărilor Publice, Dezvoltării și Administrației nu va mai avea autoritatea de management pentru POR, din anul 2021. În schimb, ar urma să fie 8 autorități de management la nivelul fiecărei regiuni de dezvoltare. Practic, actualele Agenții de Dezvoltare Regională (ADR), care în prezent au doar rol de organism intermediar, cu numai câteva atribuții delegate de Ministerul Lucrărilor Publice, ar urma să devină autorități de management ele însele.

Aceste opt noi autorități de management ale viitoarelor Programe Operaționale Regionale mai mici vor întocmi ghidurile solicitantului pentru diversele linii de finanțare pe care le vor deschide și vor decide prioritățile de investiții care vor fi bugetate.

**b) Politica agricolă comună.** În noul exercițiu financiar din perioada 2021-2027, Planul Național de Dezvoltare Rurală ar urma să fie abandonat din punct de vedere conceptual, ca urmare a apariției unui nou concept al Politicii Agricole Comune (PAC), și anume Planul Strategic Național.

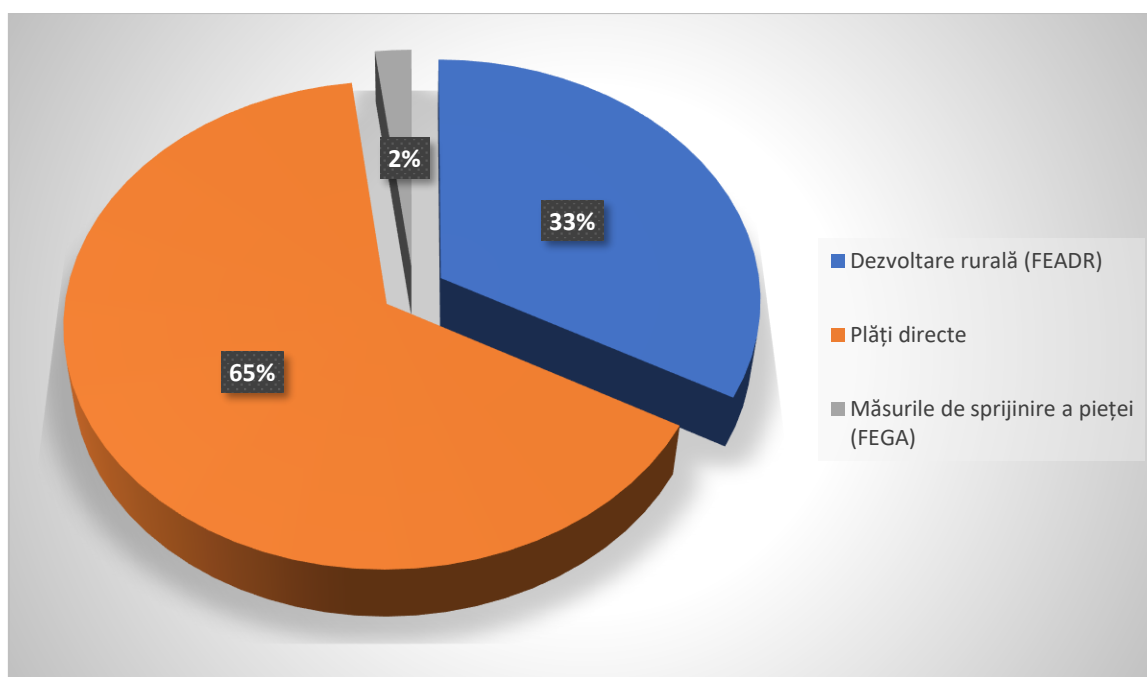
Planul Strategic Național pentru perioada 2021-2027 cuprinde nouă obiective clare cu accent pe măsuri care să combată schimbările climatice, să protejeze mediul și biodiversitate, să creeze zone rurale mai dinamice. Cele nouă obiective ale viitoarei Politici Agricole Comune pentru perioada 2021-2027 vizează:

1. reechilibrarea lanțului alimentar;
2. combaterea schimbărilor climatice;
3. managementul durabil al resurselor;
4. conservarea peisajelor și a biodiversității;
5. sprijinirea reînnoirii generaționale;
6. dezvoltarea zonelor rurale;
7. siguranța alimentară și bunăstarea animalelor;
8. venituri echitabile pentru fermieri;
9. creșterea competitivității.





**Bugetul politicii agricole comune.** Pentru exercițiul financiar 2021-2027, pentru România este propusă suma de 20,5 miliarde Euro din care 13,3 miliarde este destinată plăților directe, respectiv 65% din buget, 363 milioane Euro alocate către măsurile de sprijinire a pieței (FEGA) reprezentând 2% din buget, iar 6,7 miliarde de Euro vor fi alocate pentru dezvoltarea rurală (FEADR), adică 33% din bugetul alocat. În cele 33 de procente alocate Fondului European de Dezvoltare Rurală – FEADR sunt cuprinse atât investiții ale mediului privat cât și investițiile Unităților administrativ teritoriale locale, respectiv investiții publice.



**Graficul nr. 42 - Bugetul politicii agricole comune**

De menționat este și faptul că din bugetul alocat FEADR, doar 5% va fi destinat măsurilor LEADER!

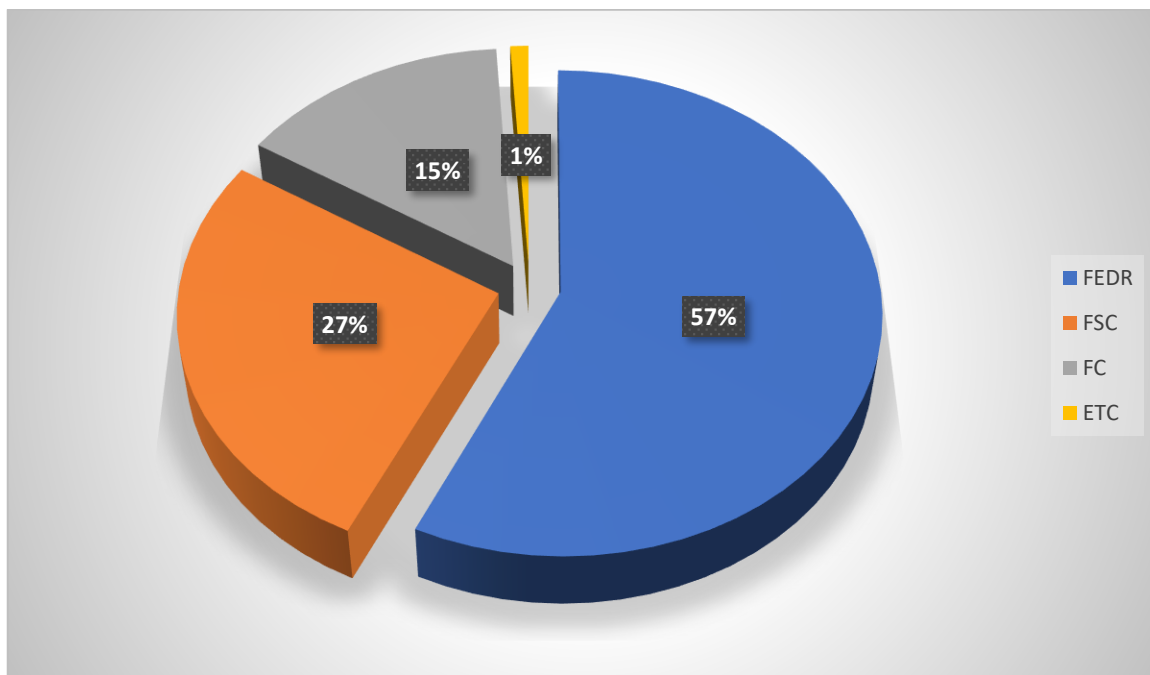
Atenția sporită către obiectivul 2 „Combaterea schimbărilor de mediu și climă” este confirmată încă o dată de alocarea financiară propusă, respectiv, din bugetul aprobat pentru FEADR, 35% este adresat intervențiilor lor adresate obiectivelor specifice de mediu și climă.

Propunerea financiară a Cadrului Financiar Multianual de alocare pentru România, pentru perioada 2021-2027 este de 30,60 miliarde euro, în creștere cu 8% față de perioada 2014-2020, conform propunerii Comisiei Europene, distribuită la nivel de fond astfel:

- ✓ 57% către Fondul de Dezvoltare Regională (FEDR);
- ✓ 27% către Fondul Social European;
- ✓ 15% către Fondul de Coeziune;



- ✓ 1% către Cooperarea teritorială europeană (ETC).



**Graficul nr. 43 - Cadrul Financiar Multianual de alocare pentru România, pentru  
perioada 2021-2027**

În cadrul politicii de coeziune Ministerul Fondurilor Europene propune pentru perioada 2021-2027, nouă tipuri de programe, Programul Operațional Regional urmând a fi gestionat descentralizat la nivelul Agențiilor de Dezvoltare Regională din fiecare dintre cele 8 regiuni ale țării.

Pentru cele 9 programe din cadrul politicii de coeziune, în perioada 2021-2027 vor fi finanțate următoarele axe prioritare:

#### **1. Programul Operațional Dezvoltare Durabilă (PODD)**

- Axa Prioritară 1 - tranziție energetică bazată pe eficiență energetică, emisii reduse, sisteme inteligente de energie, rețele și soluții de stocare;
- Axa Prioritară 2 - dezvoltarea infrastructurii de apă și apă uzată și tranziția la o economie circulară;
- Axa Prioritară 3 - protecția mediului prin conservarea biodiversității, asigurarea calității aerului și decontaminare a siturilor poluate;
- Axa Prioritară 4 - promovarea adaptării la schimbările climatice, prevenirea și gestionarea riscurilor.



## **2. Programul Operațional Transport (POT)**

- Axa Prioritară 1 - îmbunătățirea conectivității prin dezvoltarea rețelei TEN-T de transport rutier;
- Axa Prioritară 2 - îmbunătățirea conectivității prin dezvoltarea infrastructurii rutiere pentru accesibilitate teritorială;
- Axa prioritară 3 - îmbunătățirea conectivității prin dezvoltarea rețelei TEN-T de transport pe calea ferată;
- Axa prioritară 4 - îmbunătățirea mobilității naționale, durabilă și rezilientă în fața schimbărilor climatice prin creșterea calității serviciilor de transport pe calea ferată;
- Axa prioritară 5 - îmbunătățirea conectivității prin creșterea gradului de utilizare a transportului cu metroul în regiunea București-Ilfov;
- Axa prioritară 6 - îmbunătățirea conectivității și mobilității urbane, durabilă și rezilientă în fața schimbărilor climatice prin creșterea calității serviciilor de transport pe calea ferată.
- Axa prioritară 7 - dezvoltarea unui sistem de transport multimodal;
- Axa prioritară 8 - creșterea gradului de utilizare a căilor navigabile și a porturilor;
- Axa prioritară 9 - creșterea gradului de siguranță și securitate pe rețeaua rutieră de transport;
- Axa prioritară 10 - asistență tehnică.

## **3. Programul Operațional Creștere Inteligentă și Digitalizare (POCID)**

- Axa Prioritară 1 - creșterea competitivității economice prin cercetare și inovare;
- Axa Prioritară 2 - dezvoltarea unei rețele de mari infrastructuri de CDI;
- Axa prioritară 3 - creșterea competitivității economice prin digitalizare;
- Axa prioritară 4 - dezvoltarea infrastructurii Broadband;
- Axa prioritară 5 - instrumente financiare;
- Axa prioritară 6 - creșterea capacității administrative.

## **4. Programul Național de Sănătate (multifond) (PNS)**

- Axa Prioritară 1 - continuarea investițiilor în spitale regionale;
- Axa Prioritară 2 - servicii de asistență medicală primară, comunitară și servicii oferite în regim ambulatoriu;



- Axa prioritară 3 - servicii de recuperare, paliativă și îngrijiri pe termen lung adaptate fenomenului demografic de îmbătrânire a populației și profilului epidemiologic al morbidității;
- Axa prioritară 4 - creșterea eficacității sectorului medical prin investiții în infrastructură și servicii:
  - investiții prioritare în infrastructură;
  - investiții în structurile relevante în domeniul supravegherii bolilor transmisibile și de gestionare a alertelor naționale și internaționale la nivel central și local din domeniul sănătății publice;
  - modernizarea sistemului național de transfuzii, inclusiv a infrastructurii de testare a sângelui și/sau procesare a plasmelor;
- Axa prioritară 5 - abordări inovative în cercetarea din domeniul medical;
- Axa prioritară 6 - informatizarea sistemului medical;
- Axa prioritară 7 - măsuri FSE care susțin cercetarea, informatizarea în sănătate și utilizare metode moderne de investigare, intervenție, tratament.

#### **5. Programul Operațional Capital Uman (POCU)**

- Axa Prioritară 1 - valorificarea potențialului tinerilor pe piața muncii;
- Axa Prioritară 2 - prevenirea părăsirii timpurii a școlii și creșterea accesului și a participării grupurilor dezavantajate la educație și formare profesională;
- Axa prioritară 3 - creșterea calității și asigurarea echității în sistemul de educație și formare profesională;
- Axa prioritară 4 - adaptarea ofertei de educație și formare profesională la dinamica pieței muncii și la provocările inovării și progresului tehnologic;
- Axa prioritară 5 - creșterea accesibilității, atractivității și calității învățământului profesional și tehnic;
- Axa prioritară 6 - creșterea accesului pe piața muncii pentru toți;
- Axa prioritară 7 - antreprenariat și economie socială;
- Axa prioritară 8 - susținerea reformelor pe piața muncii în acord cu dinamica pieței muncii;
- Axa prioritară 9 - consolidarea participării populației în procesul de învățare pe tot parcursul vieții pentru facilitarea tranzițiilor și a mobilității (prioritate comună Educație/Ocupare).



## **6. Programul Operațional Ajutorarea Persoanelor Dezavantajate (POAD)**

- Axa Prioritară 1 - dezvoltarea locală plasată sub responsabilitatea comunității (intervenții adresate grupurilor de acțiune locală) – OP 4;
- Axa Prioritară 2 - dezvoltare locală plasată sub responsabilitatea comunității – OP 5.
- Axa prioritară 3 - comunități marginalizate;
- Axa prioritară 4 - reducerea disparităților între copiii în risc de sărăcie și/sau excluziune socială și ceilalți copii.
- Axa prioritară 5 - servicii pentru persoane vârstnice;
- Axa prioritară 6 - sprijin pentru persoanele cu dizabilități;
- Axa prioritară 7 - sprijin pentru grupuri vulnerabile;
- Axa prioritară 8 - ajutorarea persoanelor defavorizate.

## **7. Programul Operațional de Dezvoltare Teritorială Integrată (multifond) (PODTI)**

### **8. Programele Operaționale Regionale – implementate la nivel de regiune (8 POR)**

- Axa Prioritară 1 - o regiune competitivă prin inovare, digitalizare și întreprinderi dinamice;
- Axa Prioritară 2 - o regiune cu orașe Smart;
- Axa prioritară 3 - o regiune cu orașe prietenoase cu mediul;
- Axa prioritară 4 - dezvoltarea sistemelor de încălzire centralizate;
- Axa prioritară 5 - o regiune accesibilă;
- Axa prioritară 6 - o regiune educată;
- Axa prioritară 7 - o regiune atractivă;
- Axa prioritară 8 - asistență tehnică.

## **9. Programul Operațional Asistență Tehnică (multifond) (POAT)**

### **5.2. Surse de finanțare din bugetele naționale**

#### **Programele finanțate prin Compania Națională de Investiții S.A.**

Compania Națională de Investiții S.A. funcționează în baza Ordonanței nr. 25/2001 privind înființarea Companiei Naționale de Investiții CNI S.A cu modificările și completările ulterioare.

**Finanțator:** Guvernul României.

**Program de finanțare:** Programul național de construcții de interes public sau social.

**Obiectivul programului:** Construirea, reabilitarea, modernizarea, dotarea și extinderea unui obiectiv, finalizarea unui obiectiv demarat anterior de beneficiar.



**Solicitanți eligibili:** Autoritățile administrației publice centrale, autoritățile administrației publice locale, alte instituții publice și instituții de interes public și persoane juridice recunoscute ca fiind de utilitate publică în condițiile legii, alte entități ce funcționează în baza unor legi speciale, inclusiv persoane fizice și juridice în cazul Subprogramului „Lucrări în primă urgență”.

Activități eligibile: Construirea, reabilitarea, modernizarea, dotarea și extinderea unui obiectiv, finalizarea unui obiectiv demarat anterior de beneficiar:

1. subprogramul „Săli de sport”;
2. subprogramul „Bazine de înot”;
3. subprogramul „Complexe sportive”;
4. subprogramul „Așezăminte culturale”;
5. subprogramul „Unități și instituții de învățământ de stat”;
6. subprogramul „Patinoare artificiale”;
7. subprogramul „Unități sanitare”;
8. subprogramul „Săli de cinema”;
9. subprogramul „Lucrări în primă urgență”;
10. subprogramul „Reabilitare blocuri de locuințe situate în localități din zone defavorizate”;
11. subprogramul „Drumuri de interes local și drumuri de interes județean”;
12. subprogramul „Fose septice, microstații de epurare și sisteme de alimentare cu apă”;
13. subprogramul „Alte obiective de interes public sau social în domeniul construcțiilor”.

### **Programul Național de Dezvoltare Locală – PNDL**

Reprezintă sursa principală de finanțare pentru infrastructura locală și are la bază principiul conform căruia în fiecare localitate din țară trebuie să fie asigurat un set minim de servicii publice. Programul Național de Dezvoltare Locală, coordonat de Ministerul Lucrărilor Publice, Dezvoltării și Administrației, stabilește cadrul legal pentru implementarea unor proiecte de importanță națională, care susțin dezvoltarea regională prin realizarea unor lucrări de infrastructură rutieră, tehnico-edilitară și socio-educativă.

**Finanțator:** Guvernul României.

### **Programe de finanțare și solicitanți eligibili:**

- ✓ Programul privind reabilitarea, modernizarea și/sau asfaltarea drumurilor de interes județean și de interes local, alimentarea cu apă, canalizarea și epurarea apelor uzate



la sate, precum și în unitățile administrativ-teritoriale cu resurse turistice - Hotărârea Guvernului nr. 577/1997;

- ✓ Programul de dezvoltare a infrastructurii și a unor baze sportive din spațiul rural - Ordonanța Guvernului nr. 7/2006, aprobată cu modificări și completări prin Legea nr. 71/2007, cu modificările ulterioare;
- ✓ Programele multianuale prioritare de mediu și gospodărire a apelor - Ordonanța Guvernului nr. 40/2006, aprobată cu modificări și completări prin Legea nr. 61/2007, cu modificările ulterioare pentru programul prevăzut la art. 2 alin. (1) lit. c);
- ✓ Programul Reabilitare și modernizare - 10.000 km drumuri de interes județean și drumuri de interes local - Hotărârea Guvernului nr. 530/2010.

**Obiectivul programului:** obiectivul prioritar ale PNDL este finalizarea tuturor obiectivelor finanțate prin alte programe închise în prezent precum și sprijinirea autorităților publice locale în prioritizarea finanțărilor astfel încât România, în integralitatea ei, să devină un spațiu construit eficient, în care toți locuitorii să aibă acces egal la resurse, să beneficieze de creșterea calității vieții și să se faciliteze dezvoltarea comunităților funcție de potențialul acestora și de strategiile de dezvoltare durabilă, pe principii de competitivitate și coeziune teritorială. Programul este dedicat realizării unor obiective de investiții de infrastructură de dimensiuni reduse ca volum care nu îndeplinesc criteriile de eligibilitate pe programe cu finanțare europeană sau la care este imperios necesară finalizarea acestora pentru respectarea unor angajamente asumate de România în cadrul Uniunii Europene.

**Activități eligibile:** Obiectivele de investiții care pot fi finanțate în cadrul programului trebuie să vizeze lucrări de realizare/extindere/reabilitare/modernizare, respectiv dotare, pentru unul dintre următoarele domenii specifice:

- sisteme de alimentare cu apă și stații de tratare a apei;
- sisteme de canalizare și stații de epurare a apelor uzate;
- unități de învățământ preuniversitar, respectiv: grădinițe, școli generale primare și gimnaziale, licee, grupuri școlare, colegii naționale, școli profesionale, școli postliceale, unități de învățământ special de stat;
- unități sanitare;
- drumuri publice clasificate și încadrate, în conformitate cu prevederile legale în vigoare, ca drumuri județene, drumuri de interes local, drumuri comunale și/sau drumuri publice din interiorul localităților;





- poduri, podețe sau punți pietonale;
- obiective culturale de interes local, respectiv biblioteci, muzee, centre culturale multifuncționale, teatre;
- platforme de gunoi;
- piețe publice, comerciale, târguri, oboare;
- modernizarea bazelor sportive;
- sediile instituțiilor publice ale autorităților administrației publice locale, precum și a instituțiilor publice din subordinea acestora;
- infrastructura turistică dezvoltată de autoritățile publice locale ca instrument de punere în valoare a potențialului turistic local, pentru obiectivele de investiții aflate în proprietatea publică sau privată a unităților administrativ-teritoriale sau în administrarea acestora.

### **Finanțare**

Programul se finanțează din transferuri de la bugetul de stat, în limita fondurilor aprobate anual în bugetul MLPDA, din fonduri aprobate anual cu această destinație în bugetele locale ale unităților administrativ-teritoriale beneficiare și din alte surse legal constituite.

În limita fondurilor aprobate anual prin legea bugetului de stat, în baza analizei interne de specialitate a propunerilor de finanțare ale autorităților locale, MLPDA întocmește și aprobă prin ordin al ministrului dezvoltării regionale și administrației publice, lista finală cu obiectivele de investiții care se finanțează, listă care se publică pe site-ul Ministerului Dezvoltării Regionale și Administrației Publice.

Pentru transferul sumelor de la bugetul de stat, prin bugetul MLPDA, cu destinația finanțării cheltuielilor eligibile prevăzute în contractele anuale de finanțare.

Unitățile administrativ-teritoriale pot solicita lunar, în scris Ministerului Lucrărilor Publice, Dezvoltării și Administrației, în funcție de necesități, transferul sumelor alocate cu destinația finanțării cheltuielilor eligibile prevăzute în contractele anuale de finanțare, în termen de 30 de zile de la efectuarea transferurilor de sume. MLPDA virează sumele alocate și aprobate prin ordin de plată direct în conturile beneficiarilor.

### **Programele derulate de Administrația Fondului de Mediu**

Administrația Fondului pentru Mediu este principala instituție care asigură suportul financiar pentru realizarea proiectelor și programelor pentru protecția mediului, constituită conform principiilor europene „poluatorul plătește” și „responsabilitatea producătorului”.



Administrația Fondului pentru Mediu funcționează ca organ de specialitate al administrației publice centrale, cu personalitate juridică, în coordonarea Ministerului Mediului.

**Programul privind sprijinirea eficienței energetice și a gestionării inteligente a energiei în infrastructura de iluminat public.**

**Obiectivul programului:** Creșterea eficienței energetice a sistemelor de iluminat public.

**Beneficiari eligibili:** Unitățile administrativ-teritoriale, organizate la nivel de comună, oraș sau municipiu.

**Finanțator:** Administrația Fondului pentru Mediu.

**Activități finanțate:** modernizarea sistemelor de iluminat public prin înlocuirea corpurilor de iluminat având un consum ridicat de energie electrică cu corpuri de iluminat LED, precum și achiziționarea și instalarea sistemelor de dimare/telegestiune care permit reglarea fluxului luminos la nivelul întregului obiect de investiții.

### **5.3. Alternative de finanțare, altele decât fondurile structurale și de coeziune, în care autoritățile publice locale pot fi solicitanți eligibili sau parteneri.**

Sursele de finanțare nerambursabilă pentru Autoritățile publice locale nu se limitează doar la cele finanțate de Politica Agricolă Comună și de Politica de Coeziune, existând și alte surse de finanțare precum:

**Granturile Spațiului Economic European (SEE) și Norvegiene** reprezintă contribuția Islandei, Principatului Liechtenstein și Regatului Norvegiei la reducerea disparităților economice și sociale în Spațiul Economic European și la consolidarea relațiilor bilaterale cu cele 15 state beneficiare din Estul și Sudul Europei și statele baltice.

**Beneficiari eligibili:** Organizațiile/entitățile din România sau din Statele Donatoare.

**Finanțator:** Mecanismul Financiar SEE 2014-2021.

**Domenii finanțate:**

- dezvoltare locală, reducerea sărăciei, incluziunea romilor, copii și tineri în situații de risc, drepturile omului;
- energie regenerabilă, eficiență energetică, securitate energetică;
- dezvoltarea afacerilor, inovare și IMM;
- sănătate publică;
- cercetare;
- patrimoniu cultural, antreprenoriat cultural și cooperare culturală;
- justiție, servicii corecționale, combaterea violenței domestice și de gen;



- afaceri interne, cooperare polițienească și combaterea criminalității;
- educație, burse, ucenicie și antreprenoriat pentru tineri;
- dialog social și muncă decentă;
- cetățenie activă – societate civilă;
- mediu și schimbări climatice.

#### **Europa creativă - Subprogramul Cultură**

#### **Programul-cadru al Comisiei Europene pentru sprijinirea sectoarelor culturii și audiovizualului.**

**Beneficiari eligibili:** toți operatorii din sectoarele culturale și creative, însemnând organizații neguvernamentale, instituții publice și companii private cu activitate în domeniu.

**Finanțator:** programul Europa Creativă este gestionat de Comisia Europeană și de Agenția Executivă pentru Educație, Audiovizual și Cultură din Bruxelles, unde se trimit și se evaluează toate proiectele. La nivel național, Biroul Europa Creativă România oferă informații și asistență tehnică gratuite pentru operatorii care doresc să acceseze această finanțare.

**Domenii finanțate:** cultură și audiovizual.

**Programul LIFE** - instrument de finanțare al Uniunii Europene pentru mediul înconjurător și acțiuni în domeniul climei.

**Beneficiari eligibili:** Autorități publice locale din România.

**Finanțator:** Ministerul Mediului.

**Obiectivul programului:** Obiectivul general al programului LIFE propus pentru perioada 2021- 2027 este de a contribui la tranziția către o economie circulară curată, eficientă din punct de vedere energetic, cu emisii scăzute de dioxid carbon și rezilientă la schimbările climatice – inclusiv prin tranziția către o energie curată – de a proteja mediul și de a mări nivelul de calitate al acestuia și de a opri și a inversa declinul biodiversității. Prin programul LIFE au fost cofinanțate, până în prezent, peste 4500 de proiecte.

#### **Programul ROSENC de Eficiență Energetică în Iluminat (PREEI).**

**Beneficiari eligibili:** Autorități publice locale din România.

**Finanțator:** Clusterul de Energii Sustenabile din România – ROSENC. Obiective: reducerea consumului de energie și a cheltuielilor anuale de întreținere cu iluminatul public stradal ale autorităților publice locale prin modernizarea și eficientizarea sistemelor de iluminat public stradal.



**Obiectivul programului:** Obiectivul general al programului este reducerea consumului de energie electrică și a costurilor anuale de întreținere cu iluminatul public stradal ale autorităților publice locale prin modernizarea și eficientizarea sistemelor de iluminat.

Scopul final al acestui program este reducerea cheltuielilor anuale cu iluminatul public stradal, cu 50-70%.

## **6. Mecanismul de implementare, monitorizare, evaluare a strategiei de dezvoltare**

Procesul de monitorizare și evaluare a strategiei este esențial pentru succesul acesteia, mai ales în contextul în care aceasta acoperă o perioadă de 7 ani (implicit și două cicluri electorale, respectiv perioada de tranziție de la exercițiul financiar 2014-2020, care se finalizează propriu-zis doar în anul 2023, la cel aferent perioadei 2021-2027).

În plus, contextul în care a fost elaborat prezentul document strategic este unul complet atipic, dat de pandemia de Covid-19 instalată în România în trimestrul I al anului 2020, care va conduce, cel mai probabil, la implicații majore inclusiv în sfera bugetelor și investițiilor publice, a creșterii cererii pentru unele servicii publice, a schimbării comportamentului populației etc.

### **6.1. Implementarea Strategiei de Dezvoltare Locală**

Identificarea, selectarea și dezvoltarea proiectelor strategice de la nivelul comunei (întocmirea fișelor de proiecte identificate, analiza și corelarea proiectelor identificate în raport cu obiectivele sectoriale și strategice, precum și cu dezvoltarea teritorială, impactul estimat al proiectelor) s-a realizat în vederea identificării celor mai bune soluții pentru atingerea obiectivelor și priorităților locale propuse.

Strategia de Dezvoltare Locală reprezintă un document cu caracter normativ și prospectiv care cuprinde o analiză reală a comunei atât din punct de vedere al situației existente cât și din punct de vedere al oportunităților de dezvoltare.

Identificarea oportunităților de dezvoltare pentru comuna Lunca trebuie urmată de acțiuni concrete pentru implementarea acțiunilor, dar și de monitorizarea implementării.

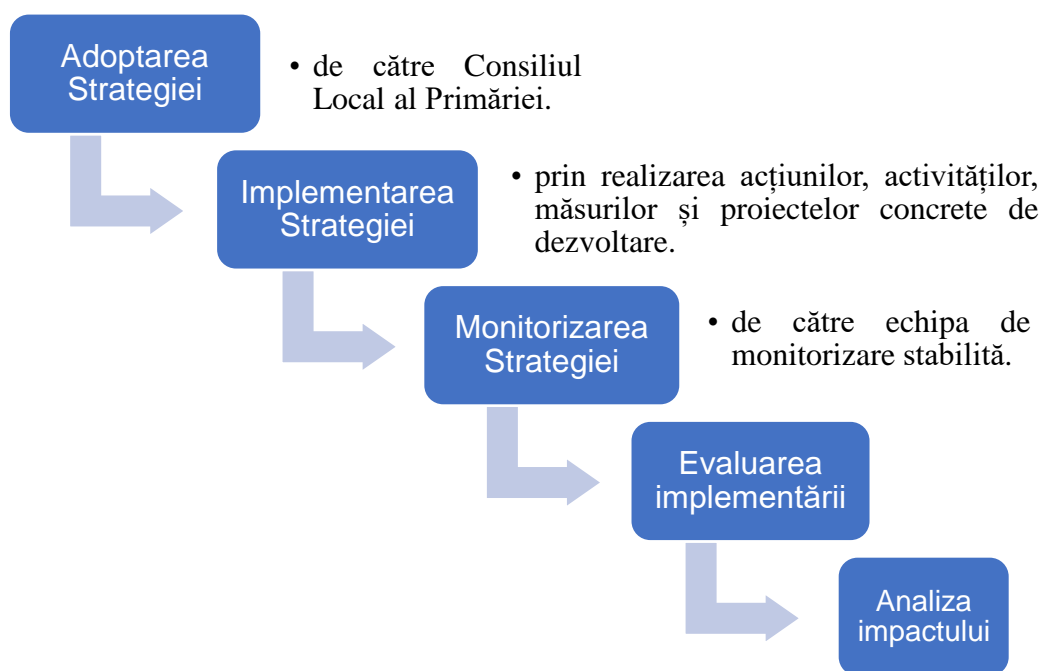
Implementarea efectivă a strategiei de dezvoltare depinde în mod fundamental de capacitatea administrației locale, de a atrage fondurile necesare pentru a finanța acțiunile selectate și de a gestiona fondurile de la bugetul local.



Absorbția fondurilor disponibile depinde însă, alături de eligibilitatea acțiunilor, de capacitatea instituțională de a iniția proiecte și de a lucra în parteneriat pentru atingerea scopurilor strategice.

Implementarea Strategiei de Dezvoltare Locală este un proces complex, care necesită un management și control adecvat, realizat de o structură organizatorică, un proces unitar de implementare și evaluare a rezultatelor obținute.

În vederea implementării Strategiei de Dezvoltare Locală se vor parcurge următorii pași:



**Figura nr. 20 – Implementarea strategiei de dezvoltare locală**

## 6.2. Monitorizarea Strategiei de Dezvoltare Locală

Monitorizarea evoluției implementării strategiei este în principiu o practică formală puțin cunoscută și asumată în mediul instituțional public.

Monitorizarea strategiei va furniza informația necesară evaluării, iar pentru a putea monitoriza implementarea strategiei și pentru a aprecia performanțele ei în raport cu obiectivele stabilite, este necesară stabilirea unui set de indicatori.

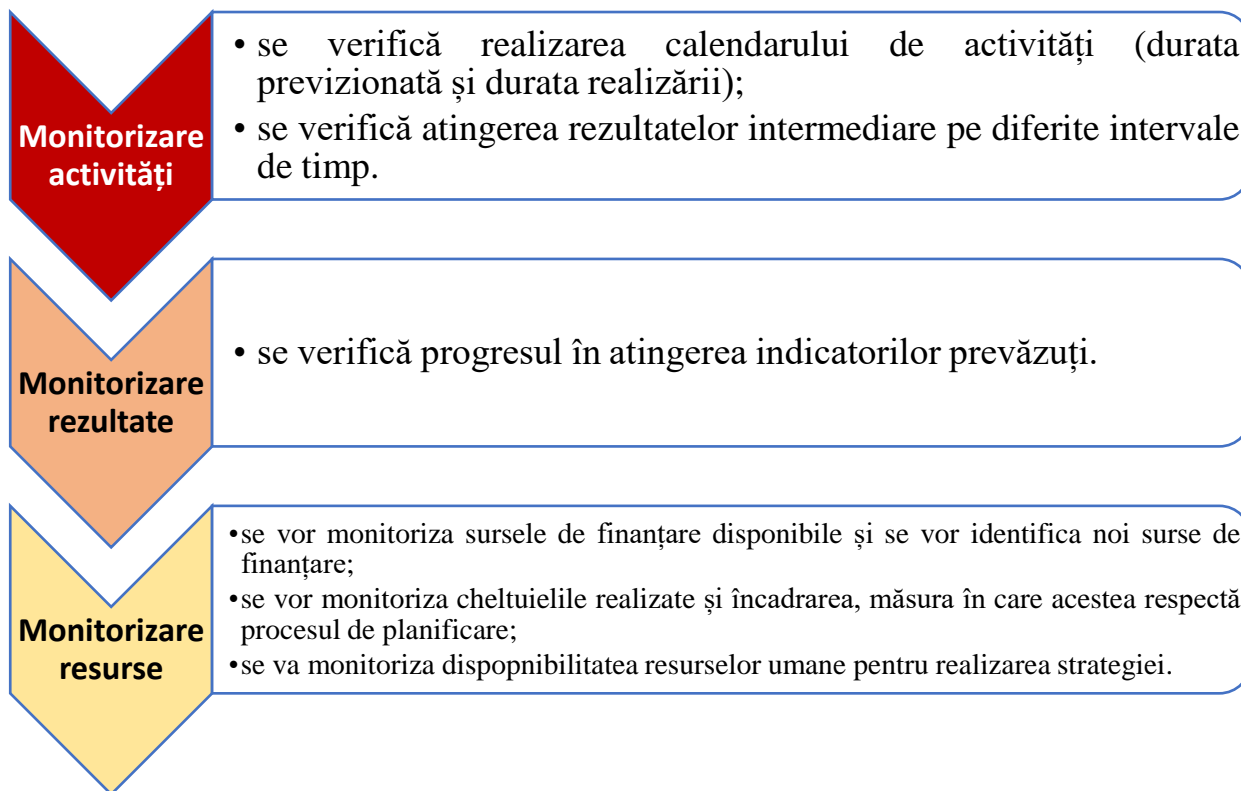
Strategia va fi monitorizată prin intermediul unor rapoarte anuale întocmite de către comisia de monitorizare, care va evalua:

- stadiul în care se află diversele acțiuni programate în cadrul strategiei;
- revizuirea acțiunilor, acolo unde este cazul;
- timpul estimat până la îndeplinirea acțiunilor;



➤ alte aspecte.

Se vor monitoriza activitățile, rezultatele și resursele strategiei astfel:



**Figura nr. 21 – Tipuri de monitorizare a strategiei de dezvoltare locală**

Consiliul Local va trebui să aibă în vedere Strategia Integrată de Dezvoltare Locală atunci când se aprobă diferite documentații de urbanism sau alte documente strategice, astfel încât să se asigure o corelare între acestea.

### **6.3. Evaluarea Strategiei de Dezvoltare Locală și analiza impactului**

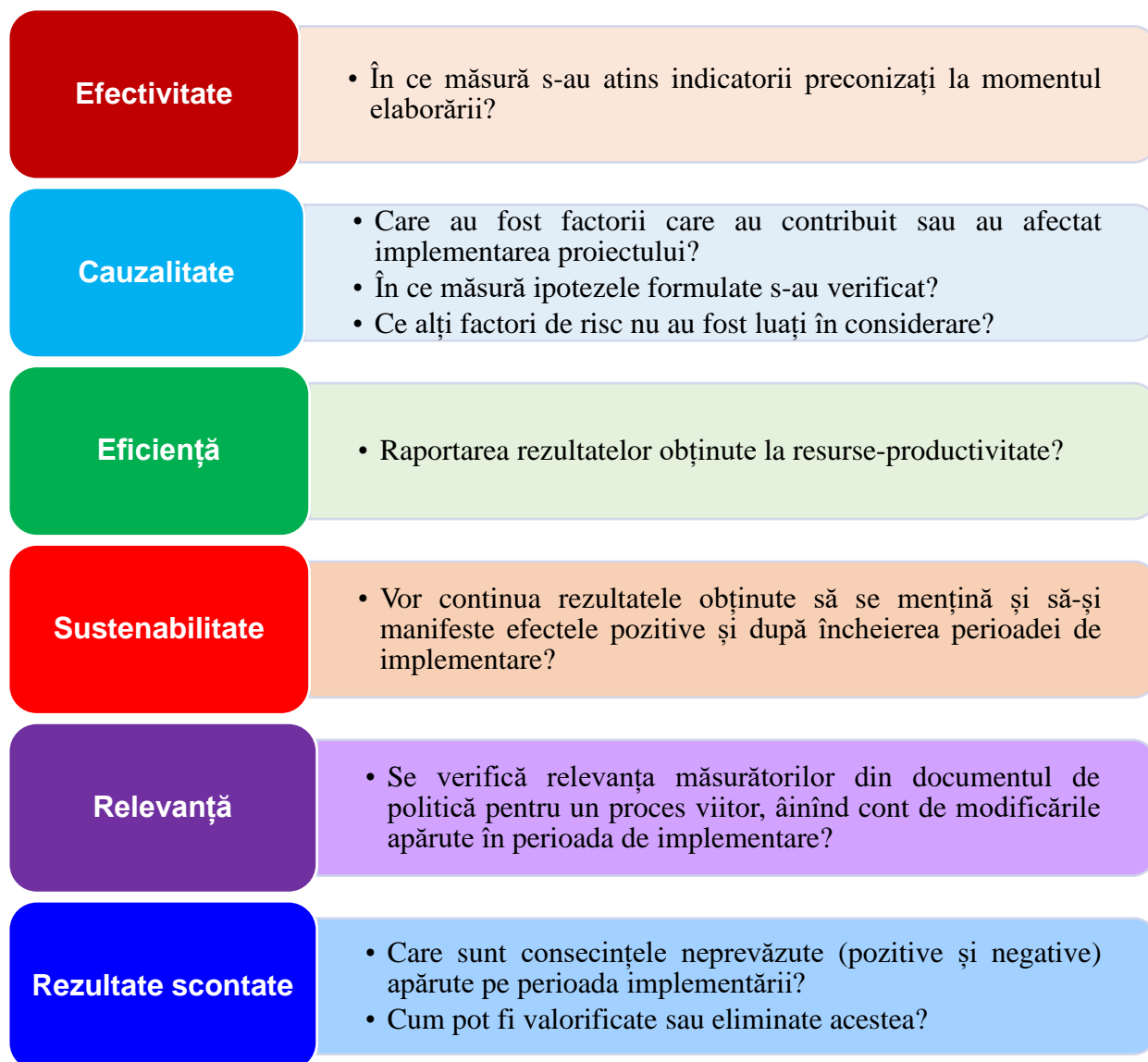
Evaluarea este aprecierea activităților sau a rezultatelor implementării Strategiei, utilizând informațiile obținute pe parcursul monitorizării. Aceasta face o analiză a modului de implementare a Strategiei și eficienței acesteia.

Evaluarea va fi realizată de către aceeași echipă care realizează și activitatea de monitorizarea Strategiei. Activitatea de evaluare se concretizează într-un raport de evaluare care va conține situația indicatorilor de evaluare.

În urma monitorizării și evaluării Strategiei se poate recomanda revizuirea acesteia conform noilor priorități identificate.



Procesul de evaluare va fi realizat în baza următoarelor criterii:



**Figura nr. 22 – Criterii pentru evaluarea strategiei de dezvoltare locală**

O evaluare a impactului strategiei se va face la sfârșitul perioadei de programare, respectiv în anul 2027, când se vor putea compara rezultatele înregistrate la sfârșitul perioadei față de perioada de bază, anul 2020. Evaluarea va aprecia, în egală măsură performanța – realizarea obiectivelor propuse și procesul – modul în care au fost atinse obiectivele strategice.

Abaterile constatate vor impune luarea unor măsuri de corecție agreeate de comun acord prin contractele de finanțare semnate între părți.





#### **6.4. Indicatori ai implementării Strategiei de Dezvoltare Locală**

Colectarea și prelucrarea informațiilor de încredere, cuantificate și actualizate regulat, agregate la nivelul indicatorilor de dezvoltare durabilă, va permite măsurarea performanțelor în atingerea obiectivelor stabilite prin prezenta strategie și raportarea corectă asupra rezultatelor.

Pentru realizarea evaluării corespunzătoare privind implementarea strategiei, se vor lua în considerare următorii indicatori de evaluare:

##### **Direcția de dezvoltare nr. 1 – Dezvoltarea economiei locale**

- evoluția numărului agenților economici din comună;
- domeniile de activitate ale agenților economici;
- gradul de diversificare al domeniilor de activitate ale operatorilor economici;
- numărul unităților economice înmatriculate, lichidate/dizolvate și radiate;
- numărul de angajați ai agenților economici;
- intenția agenților economici de a angaja personal;
- intenția agenților economici de a concedia personal;
- gradul de mulțumire agenților economici privind investițiile în infrastructura rutieră;
- gradul de mulțumire al agenților economici cu privire la implicarea Primăriei în dezvoltarea mediului de afaceri;
- proiecte propuse de agenții economici pentru dezvoltarea mediului de afaceri;
- sprijinul oferit din partea angajaților Primăriei în rezolvarea problemelor zilnice a agenților economici;
- patrimoniul cultural;
- numărul evenimentelor culturale organizate în comună și numărul participanților;
- infrastructura culturală;
- gradul de mulțumire al populației privind cultura și divertismentul;
- gradul de acces al populației la manifestări culturale;
- gradul de mulțumire al populației privind modalitățile de petrecere a timpului liber;
- gradul de mulțumire al populației privind activitățile sportive și de recreere;
- gradul de mulțumire al populației privind siguranța publică;
- gradul de mulțumire al populației privind siguranța copiilor și tinerilor în spațiile publice;



- suprafața de teren agricol deținută de populația comunei;
- suprafața de teren agricol cultivată de populația comunei;
- principalele culturi agricole;
- Asociații Agricole pe raza comunei;
- apartenența locuitorilor la una dintre Asociațiile Agricole de pe teritoriul comunei;
- numărul agenților economici care activează în sectorul agricol;
- numărul fermelor de semi-subsistență;
- gradul de mulțumire al populației privind poluarea;
- gradul de mulțumire al populației privind modul de colectare al deșeurilor;
- gradul de colectare selectivă a deșeurilor;
- evoluția surselor de poluare la nivelul comunei;
- investițiile în energia verde/regenerabilă;
- reducerea gradului de poluare;
- eficiența energetică;
- numărul/suprafața spațiilor degradate/terenuri neutilizate;
- investițiile realizate asupra spațiilor degradate, inclusiv reintroducerea în circuitul rural al construcțiilor și terenurilor neutilizate;
- gradul de asociere;
- numărul parteneriatelor public-privat între agenții economici și Primărie.

**Direcție de dezvoltare prioritară nr. 2 – Creșterea calității locuirii**

- numărul gospodăriilor racordate la rețeaua de apă potabilă;
- numărul gospodăriilor racordate la rețeaua de canalizare;
- numărul gospodăriilor racordate la rețeaua de gaze naturale;
- asigurarea încălzirii locuinței în perioadele reci;
- gradul de mulțumire al populației privind starea utilităților;
- gradul de acces al populației la serviciile de cablu tv;
- gradul de acces al populației la serviciile de internet;
- evoluția populației școlare;
- gradul de promovabilitate;
- rata abandonului școlar;
- numărul persoanelor analfabete;



- numărul unităților școlare reabilitate/modernizate;
- numărul laboratoarelor școlare, raportate la numărul de elevi;
- săli de gimnastică și terenuri de sport;
- evoluția personalului didactic pe niveluri de educație;
- gradul de mulțumire al populației privind învățământul și educația;
- opinia populației asupra comunei ca loc de creștere și educare a copiilor;
- investiții realizate pentru modernizarea infrastructurii sanitare;
- numărul medicilor de familie;
- personal sanitar mediu;
- persoane înregistrate în cadrul cabinetului medical individual;
- persoane bolnave înregistrate în cadrul cabinetului medical individual;
- copii ai căror părinți sunt plecați la muncă în străinătate;
- persoane cu dizabilități;
- număr copii asistați social;
- număr adulți asistați social;
- număr vârstnici asistați social;
- persoane cu handicap;
- număr copii cu handicap;
- număr adulți cu handicap;
- copii aflați în plasament familial;
- familii cu risc social;
- familii fără venit;
- persoane cărora li se acordă venitul minim garantat;
- ajutor pentru încălzirea locuinței cu lemne;
- familii beneficiare de alocația de susținere a familiei;
- gradul de mulțumire al populației privind sectorul medical;
- sprijinul acordat de Primărie și Autoritățile Publice Locale grupurilor defavorizate din comună;
- infrastructură socială nou creată sau modernizată.

**Obiectiv Strategic Comun 3: Dezvoltarea și modernizarea administrației publice locale.**

- numărul parteneriatelor public-private;



- aderarea UAT la noi asociații de dezvoltare comunitară integrată;
- numărul schimburilor de experiență;
- gradul de colaborare cu alte țări europene;
- tipul de servicii publice digitalizate;
- numărul cetățenilor care utilizează soluțiile digitale;
- gradul de mulțumire al cetățenilor cu privire la serviciile electronice;
- investiții realizate pentru dezvoltarea capacităților administrative și a serviciilor publice.

## 7. Concluzii

Dezvoltarea comunei Lunca nu reprezintă doar o problemă a autorității publice locale, ci ține și de voința și capacitatea comunității locale de a se implica activ și constant în realizarea proiectelor strategice.

Strategia de dezvoltare locală a comunei Lunca pentru perioada 2021-2027 va folosi drept suport în dezvoltarea durabilă a comunei prin realizarea priorităților stabilite vizând creșterea calității vieții în comunitatea locală, un element indispensabil pentru existența viitoare a comunei.

Comuna Lunca se confruntă cu problemele specifice unui comunități medii, iar autoritățile locale trebuie să își asume cu adevărat rolul de coordonator al procesului de transformare, fructificând oportunitățile de care beneficiază comuna.

Realizarea proiectelor strategice propuse este în strânsă dependență de sursele nerambursabile de finanțare ce pot fi atrase deoarece bugetul local nu are capacitatea de a susține realizarea acestora.

Obiectivul principal este atragerea investitorilor și crearea locurilor de muncă, fapt prevăzut de administrația locală și susținut cu fermitate de comunitatea locală.

Un alt obiectiv important este finalizarea tuturor utilităților, aducând comuna la un standard ridicat, cât și dezvoltarea potențialul agricol în vederea protejării mediului, dezvoltarea infrastructurii de utilități și modernizarea infrastructurii rutiere.

Ca o concluzie, se poate menționa că strategia elaborată este realizabilă în condițiile precizate și se va adapta cerințelor și necesităților ori de câte ori va fi nevoie, astfel încât aceasta să fie realistă și aplicabilă.



## 8. Anexe – Fișe de proiect

Fișa de proiect nr. 1 – **Înființarea unui Centru de Consultanță Locală pentru potențialii oameni de afaceri de pe raza comunei și pentru sprijinirea firmelor mici.**

**TITLUL PROIECTULUI: Înființarea unui Centru de Consultanță Locală pentru potențialii oameni de afaceri de pe raza comunei și pentru sprijinirea firmelor mici.**

**Relevanța pentru  
Strategia de Dezvoltare  
comunei Lunca**

**Direcția de dezvoltare prioritară 1:** Dezvoltarea economiei locale.  
**Obiectiv strategic 1.1:** Consolidarea mediului de afaceri existent.  
**Axa prioritară:** Consolidarea infrastructurii necesare dezvoltării afacerilor.

**Încadrarea în strategii  
europene/naționale/  
regionale/județene:**

**Context european:** Politica de Coeziune a Uniunii Europene 2021-2027 – „O Europă mai inteligentă”.  
**Context național:** Strategia Națională pentru Dezvoltare Durabilă a României 2030.  
**Context regional:** Planul de Dezvoltare Regională Nord-Est 2021-2027.  
**Context județean:** Strategia de Dezvoltarea a Județului Botoșani 2021-2027.

**Justificarea necesității proiectului:** obiectivul proiectului constă în informarea și încurajarea atât a investitorilor locali, cât și a celor din afara comunității.

**Etape necesare:**

- 1) realizarea documentațiilor tehnico-economice;
- 2) emiterea Hotărârii de Consiliu Local pentru aprobarea proiectului;
- 3) obținerea finanțării;
- 4) înființare, dezvoltare și operaționalizare birou;
- 5) publicitatea și promovarea proiectului.

**Impactul proiectului:** Dezvoltarea economiei locale și consolidării mediului de afaceri; atragerea de noi investitori; va fi influențată benefic activitatea economico-comercială.

---

---

**Strategia de Dezvoltare Locală a comunei Lunca pentru perioada  
2021-2027**

---

---



<b>Aplicant și potențiali parteneri:</b>			
Consiliul Local al comunei Lunca			
<b>Surse potențiale de finanțare:</b>			
O.P. 1 - O Europă mai inteligentă			
<b>Buget estimat</b>			
<b>Perioada de implementare</b>	2021-2027	<b>Grad de prioritzare:</b>	Proiect suport
Stadiul proiectului (menționarea unor activități deja întreprinse, spre exemplu studiu de fezabilitate realizat, aplicație depusă etc.):			
Proiect propus			



**Fișa de proiect nr. 2 - Înființarea unei piețe en-gros care să atragă producătorii agricoli din zonă.**

<p><b>TITLUL PROIECTULUI: Înființarea unei piețe en-gros care să atragă producătorii agricoli din zonă.</b></p>	
<p><b>Relevanța pentru Strategia de Dezvoltare comunei Lunca</b></p>	<p><b>Direcția de dezvoltare prioritară 1:</b> Dezvoltarea economiei locale.</p> <p><b>Obiectiv strategic 1.1:</b> Consolidarea mediului de afaceri existent.</p> <p><b>Axa prioritară:</b> Sprijinirea creșterii economice a agriculturii.</p>
<p><b>Încadrarea în strategii europene/naționale/regionale/județene:</b></p>	<p><b>Context european:</b> Politica de Coeziune a Uniunii Europene 2021-2027 – „O Europă mai inteligentă”.</p> <p><b>Context național:</b> Strategia Națională pentru Dezvoltare Durabilă a României 2030.</p> <p><b>Context regional:</b> Planul de Dezvoltare Regională Nord-Est 2021-2027.</p> <p><b>Context județean:</b> Strategia de Dezvoltarea a Județului Botoșani 2021-2027.</p>
<p><b>Justificarea necesității proiectului:</b> obiectivul proiectului constă în realizarea unei structuri locale de sprijinire a afacerilor, prin încurajarea inițiativei antreprenoriale locale privind creșterea gradului de consum al produselor locale și stimularea economiei locale.</p> <p><b>Etape necesare:</b></p> <ol style="list-style-type: none"> <li>1) identificarea terenului/spațiului de amplasare;</li> <li>2) emiterea Hotărârii de Consiliu Local pentru aprobarea proiectului;</li> <li>3) elaborarea studiului de fezabilitate;</li> <li>4) Identificarea investitorilor și partenerilor interesați;</li> <li>5) stabilirea sursei de finanțare;</li> <li>6) obținerea finanțării;</li> <li>7) ridicarea construcției/reabilitarea spațiului existent;</li> <li>8) amenajarea spațiului avut în vedere pentru acest obiectiv;</li> <li>9) selectarea administratorului;</li> </ol>	



---

---

**Strategia de Dezvoltare Locală a comunei Lunca pentru perioada  
2021-2027**

---

---



10) selectarea firmelor;

11) organizarea de sesiuni de instruire.

**Impactul proiectului:** Dezvoltarea economiei locale – menținerea investițiilor actuale și atragerea de noi investiții prin utilizarea resurselor existente și facilitarea accesului la infrastructuri noi pentru afaceri.

**Aplicant și potențiali parteneri:**

Consiliul Local al comunei Lunca

**Surse potențiale de finanțare:**

O.P. 1 - O Europă mai inteligentă

**Buget estimat**

**Perioada de implementare**

2021-2027

**Grad de prioritzare:**

Proiect direct

Stadiul proiectului (menționarea unor activități deja întreprinse, spre exemplu studiu de fezabilitate realizat, aplicație depusă etc.):

Proiect propus



Fișa de proiect nr. 3 - **Înființarea unui centru de colectare a produselor agricole care să atragă producătorii agricoli din zonă. Înființarea unei unități de prelucrare a legumelor și fructelor.**

**TITLUL PROIECTULUI: Înființarea unui centru de colectare a produselor agricole care să atragă producătorii agricoli din zonă. Înființarea unei unități de prelucrare a legumelor și fructelor.**

**Relevanța pentru  
Strategia de Dezvoltare  
comunei Lunca**

**Direcția de dezvoltare prioritară 1:** Dezvoltarea economiei locale.  
**Obiectiv strategic 1.3:** Dezvoltarea sectorului agricol și sprijinirea agriculturii.  
**Axa prioritară:** Sprijinirea creșterii economice a agriculturii.

**Încadrarea în strategii  
europene/naționale/  
regionale/județene:**

**Context european:** Politica de Coeziune a Uniunii Europene 2021-2027 – „O Europă mai inteligentă”.  
**Context național:** Strategia Națională pentru Dezvoltare Durabilă a României 2030.  
**Context regional:** Planul de Dezvoltare Regională Nord-Est 2021-2027.  
**Context județean:** Strategia de Dezvoltarea a Județului Botoșani 2021-2027.

**Justificarea necesității proiectului:** obiectivul proiectului constă în realizarea unei structuri locale de sprijinire a afacerilor, prin încurajarea inițiativei antreprenoriale locale privind creșterea gradului de consum al produselor locale și stimularea economiei locale.

**Etape necesare:**

- 1) identificarea terenului/spațiului de amplasare;
- 2) emiterea Hotărârii de Consiliu Local pentru aprobarea proiectului;
- 3) elaborarea studiului de fezabilitate;
- 4) Identificarea investitorilor și partenerilor interesați;
- 5) stabilirea sursei de finanțare;
- 6) obținerea finanțării;
- 7) ridicarea construcției/reabilitarea spațiului existent;

---

---

**Strategia de Dezvoltare Locală a comunei Lunca pentru perioada  
2021-2027**

---

---



- 8) amenajarea spațiului avut în vedere pentru acest obiectiv;
- 9) selectarea administratorului;
- 10) selectarea firmelor;
- 11) organizarea de sesiuni de instruire.

**Impactul proiectului:** Dezvoltarea economiei locale – menținerea investițiilor actuale și atragerea de noi investiții prin utilizarea resurselor existente și facilitarea accesului la infrastructuri noi pentru afaceri.

**Aplicant și potențiali parteneri:**

Consiliul Local al comunei Lunca

**Surse potențiale de finanțare:**

O.P. 1 - O Europă mai inteligentă

**Buget estimat**

<b>Perioada de implementare</b>	2021-2027	<b>Grad de prioritizare:</b>	Proiect direct
---------------------------------	-----------	------------------------------	----------------

Stadiul proiectului (menționarea unor activități deja întreprinse, spre exemplu studiu de fezabilitate realizat, aplicație depusă etc.):

Proiect propus



Fișa de proiect nr. 4 - Îmbunătățirea infrastructurii rutiere în comuna Lunca prin  
modernizarea drumurilor locale..

**TITLUL PROIECTULUI: Îmbunătățirea infrastructurii rutiere în comuna Lunca prin  
modernizarea drumurilor locale..**

**Relevanța pentru  
Strategia de Dezvoltare  
comunei Lunca**

**Direcția de dezvoltare prioritară 1:** Dezvoltarea economiei locale.

**Obiectiv strategic 1.1:** Consolidarea mediului de afaceri existent.

**Axa prioritară:** Consolidarea infrastructurii necesare dezvoltării afacerilor.

**Încadrarea în strategii  
europene/naționale/  
regionale/județene:**

**Context european:** Politica de Coeziune a Uniunii Europene 2021-2027 – „O Europă mai inteligentă”.

**Context național:** Strategia Națională pentru Dezvoltare Durabilă a României 2030.

**Context regional:** Planul de Dezvoltare Regională Nord-Est 2021-2027.

**Context județean:** Strategia de Dezvoltarea a Județului Botoșani 2021-2027.

**Justificarea necesității proiectului:**

Prin modernizarea drumurilor prin asfaltare din comuna Lunca, se va consolida, la nivel local, acea parte a infrastructurii pe care o reprezintă calea de circulație rutieră, ea reprezentând capacitatea de acoperire a nevoilor de circulație a populației din comună. Astfel, putem enumera următoarele aspecte:

- modernizarea drumurilor va duce la sporirea capacității portante și de circulație în această zonă, cu platformă cu lățime suficientă pentru asigurarea siguranței circulației și a confortului în trafic;
- asigurarea unui trafic în condiții optime va duce la dezvoltarea economică în comună și la apariția unor potențiali agenți economici;
- realizarea obiectivului de investiții propus reprezintă o îmbunătățire a infrastructurii din cadrul comunei Lunca, o îmbunătățire a condițiilor de viață și a standardelor de muncă,



fapt care va contribui într-o mare măsură și la menținerea populației și a forței de muncă la nivel local ceea ce va duce la creșterea nivelului de dezvoltare economică și a nivelului de trai în zonă;

- existența unor căi de comunicații moderne va permite efectuarea unui schimb superior de mărfuri cu lărgirea pieței de desfacere locală.

**Etape necesare:**

- 1) emiterea Hotărârii de Consiliu Local pentru aprobarea proiectului;
- 2) elaborarea studiului de fezabilitate;
- 3) stabilirea sursei de finanțare;
- 4) obținerea finanțării;
- 5) elaborarea Proiectului Tehnic și Detalii de Execuție (efectuare măsurători, elaborare proiect, obținere avize și acorduri);
- 6) implementarea proiectului, care presupune:
  - a) începerea/demararea proiectului – organizarea echipei/responsabilului de implementare a proiectului;
  - b) realizarea documentației de avizare a lucrărilor;
  - c) pregătirea documentației și lansarea procedurii de atribuire a lucrărilor/bunurilor și a serviciilor necesare implementării proiectului (supervizare lucrări, asistență tehnică din partea proiectantului, publicitate, management proiect etc.);
  - d) realizarea activităților proiectului;
  - e) recepția și punerea în funcțiune;
  - f) publicitatea și promovarea proiectului;
  - g) monitorizarea/controlul proiectului;
  - h) auditul proiectului.

**Impactul proiectului:** Dezvoltarea economiei locale – îmbunătățirea circulației; creșterea calității serviciilor publice; atragerea de noi investitori; va fi influențată benefic activitatea economico-comercială; stoparea migrării populației active; facilitarea accesului persoanelor și autovehiculelor; îmbunătățirea accesibilității în zonă.

**Aplicant și potențiali parteneri:**

Consiliul Local al comunei Lunca

**Surse potențiale de finanțare:**

---

---

**Strategia de Dezvoltare Locală a comunei Lunca pentru perioada  
2021-2027**

---

---



O.P. 1 - O Europă mai inteligentă			
<b>Buget estimat</b>			
<b>Perioada de implementare</b>	2021-2027	<b>Grad de priorizare:</b>	Proiect suport
Stadiul proiectului (menționarea unor activități deja întreprinse, spre exemplu studiu de fezabilitate realizat, aplicație depusă etc.):			
Proiect propus			



**Fișa de proiect nr. 5 - Reabilitarea unei construcții în vederea amenajării unui incubator de afaceri la perter, iar la etaj locuințe sociale pentru tinerii comunei Lunca.**

<b>TITLUL PROIECTULUI: Reabilitarea unei construcții în vederea amenajării unui incubator de afaceri la perter, iar la etaj locuințe sociale pentru tinerii comunei Lunca.</b>	
<b>Relevanța pentru Strategia de Dezvoltare comunei Lunca</b>	<b>Direcția de dezvoltare prioritară 1:</b> Dezvoltarea economiei locale. <b>Obiectiv strategic 1.1:</b> Consolidarea mediului de afaceri existent. <b>Axa prioritară:</b> Consolidarea infrastructurii necesare dezvoltării afacerilor.
<b>Încadrarea în strategii europene/naționale/regionale/județene:</b>	<b>Context european:</b> Politica de Coeziune a Uniunii Europene 2021-2027 – „O Europă mai inteligentă”. <b>Context național:</b> Strategia Națională pentru Dezvoltare Durabilă a României 2030. <b>Context regional:</b> Planul de Dezvoltare Regională Nord-Est 2021-2027. <b>Context județean:</b> Strategia de Dezvoltarea a Județului Botoșani 2021-2027.
<b>Justificarea necesității proiectului:</b> obiectivul proiectului constă în informarea și încurajarea atât a investitorilor locali, cât și a celor din afara comunității.	
<b>Etape necesare:</b> <ol style="list-style-type: none"><li>1) realizarea documentațiilor tehnico-economice;</li><li>2) emiterea Hotărârii de Consiliu Local pentru aprobarea proiectului;</li><li>3) obținerea finanțării;</li><li>4) înființare, dezvoltare și operaționalizare incubator de afaceri;</li><li>5) publicitatea și promovarea proiectului.</li></ol>	
<b>Impactul proiectului:</b> Dezvoltarea economiei locale și consolidării mediului de afaceri; atragerea de noi investitori; va fi influențată benefic activitatea economico-comercială.	
<b>Aplicant și potențiali parteneri:</b>	
Consiliul Local al comunei Lunca	



---

---

**Strategia de Dezvoltare Locală a comunei Lunca pentru perioada  
2021-2027**

---

---



<b>Surse potențiale de finanțare:</b>			
O.P. 1 - O Europă mai inteligentă			
<b>Buget estimat</b>			
<b>Perioada de implementare</b>	2021-2027	<b>Grad de prioritzare:</b>	Proiect suport
Stadiul proiectului (menționarea unor activități deja întreprinse, spre exemplu studiu de fezabilitate realizat, aplicație depusă etc.):			
Proiect propus			



Fișa de proiect nr. 6 - Modernizarea și reabilitarea drumurilor de exploatație de la nivelul  
comunei.

<b>TITLUL PROIECTULUI: Modernizarea și reabilitarea drumurilor de exploatație de la nivelul comunei.</b>	
<b>Relevanța pentru Strategia de Dezvoltare comunei Lunca</b>	<b>Direcția de dezvoltare prioritară 1:</b> Dezvoltarea economiei locale. <b>Obiectiv strategic 1.1:</b> Consolidarea mediului de afaceri existent. <b>Axa prioritară:</b> Consolidarea infrastructurii necesare dezvoltării afacerilor.
<b>Încadrarea în strategii europene/naționale/regionale/județene:</b>	<b>Context european:</b> Politica de Coeziune a Uniunii Europene 2021-2027 – „O Europă mai inteligentă”. <b>Context național:</b> Strategia Națională pentru Dezvoltare Durabilă a României 2030. <b>Context regional:</b> Planul de Dezvoltare Regională Nord-Est 2021-2027. <b>Context județean:</b> Strategia de Dezvoltarea a Județului Botoșani 2021-2027.
<b>Justificarea necesității proiectului:</b> obiectivul proiectului constă în modernizarea și reabilitarea drumurilor de exploatație din comună necesare îmbunătățirii gradului de acces la terenurile agricole în vederea dezvoltării agriculturii locale și consolidării mediului de afaceri.	
<b>Etape necesare:</b> <ol style="list-style-type: none"><li>1) identificarea zonelor și infrastructurii;</li><li>2) emiterea Hotărârii de Consiliu Local pentru aprobarea proiectului;</li><li>3) elaborarea studiului de fezabilitate;</li><li>4) stabilirea sursei de finanțare;</li><li>5) obținerea finanțării;</li><li>6) elaborarea Proiectului Tehnic și Detalii de Execuție (efectuare măsurători, elaborare proiect, obținere avize și acorduri);</li><li>7) implementarea proiectului, care presupune:</li></ol>	



- a) începerea/demararea proiectului – organizarea echipei/responsabilului de implementare a proiectului;
- b) realizarea documentației de avizare a lucrărilor;
- c) pregătirea documentației și lansarea procedurii de atribuire a lucrărilor/bunurilor și a serviciilor necesare implementării proiectului (supervizare lucrări, asistență tehnică din partea proiectantului, publicitate, management proiect etc.);
- d) realizarea activităților proiectului;
- e) recepția și punerea în funcțiune;
- f) publicitatea și promovarea proiectului;
- g) monitorizarea/controlul proiectului;
- h) auditul proiectului.

**Impactul proiectului:** Dezvoltarea economiei locale – asigurarea gradului de acces la terenurile agricole în vederea dezvoltării agriculturii locale și consolidării mediului de afaceri.

**Aplicant și potențiali parteneri:**

Consiliul Local al comunei Lunca

**Surse potențiale de finanțare:**

O.P. 1 - O Europă mai inteligentă

**Buget estimat**

<b>Perioada de implementare</b>	2021-2027	<b>Grad de priorizare:</b>	Proiect suport
---------------------------------	-----------	----------------------------	----------------

Stadiul proiectului (menționarea unor activități deja întreprinse, spre exemplu studiu de fezabilitate realizat, aplicație depusă etc.):

Proiect propus



Fișa de proiect nr. 7 - Construirea și reabilitarea unor podețe și punți pietonale.  
Amenajarea trotuarelor din comuna Lunca.

**TITLUL PROIECTULUI: Construirea și reabilitarea unor podețe și punți pietonale.  
Amenajarea trotuarelor din comuna Lunca.**

<b>Relevanța pentru Strategia de Dezvoltare comunei Lunca</b>	<b>Direcția de dezvoltare prioritară 1:</b> Dezvoltarea economiei locale. <b>Obiectiv strategic 1.1:</b> Consolidarea mediului de afaceri existent. <b>Axa prioritară:</b> Consolidarea infrastructurii necesare dezvoltării afacerilor.
<b>Încadrarea în strategii europene/naționale/regionale/județene:</b>	<b>Context european:</b> Politica de Coeziune a Uniunii Europene 2021-2027 – „O Europă mai inteligentă”. <b>Context național:</b> Strategia Națională pentru Dezvoltare Durabilă a României 2030. <b>Context regional:</b> Planul de Dezvoltare Regională Nord-Est 2021-2027. <b>Context județean:</b> Strategia de Dezvoltarea a Județului Botoșani 2021-2027.
<b>Justificarea necesității proiectului:</b> obiectivul proiectului constă în construirea și reabilitarea unor podețe și punți pietonale, precum și realizarea de trotuare pe străzile principale din comună necesare îmbunătățirii nevoilor de circulație a populației din comună. Astfel, putem enumera următoarele aspecte: <ul style="list-style-type: none"><li>➤ asigurarea unei circulații în condiții optime va duce la dezvoltarea economică în comună și la apariția unor potențiali agenți economici;</li><li>➤ realizarea obiectivului de investiții propus reprezintă o îmbunătățire a infrastructurii din cadrul comunei Lunca, o îmbunătățire a condițiilor de viață și a standardelor de muncă, fapt care va contribui într-o mare măsură și la menținerea populației și a forței de muncă la nivel local ceea ce va duce la creșterea nivelului de dezvoltare economică și a nivelului de trai în zonă.</li></ul>	



**Etape necesare:**

- 1) identificarea zonelor și infrastructurii;
- 2) emiterea Hotărârii de Consiliu Local pentru aprobarea proiectului;
- 3) elaborarea studiului de fezabilitate;
- 4) stabilirea sursei de finanțare;
- 5) obținerea finanțării;
- 6) elaborarea Proiectului Tehnic și Detalii de Execuție (efectuare măsurători, elaborare proiect, obținere avize și acorduri);
- 7) implementarea proiectului, care presupune:
  - a) începerea/demararea proiectului – organizarea echipei/responsabilului de implementare a proiectului;
  - b) realizarea documentației de avizare a lucrărilor;
  - c) pregătirea documentației și lansarea procedurii de atribuire a lucrărilor/bunurilor și a serviciilor necesare implementării proiectului (supervizare lucrări, asistență tehnică din partea proiectantului, publicitate, management proiect etc.);
  - d) realizarea activităților proiectului;
  - e) recepția și punerea în funcțiune;
  - f) publicitatea și promovarea proiectului;
  - g) monitorizarea/controlul proiectului;
  - h) auditul proiectului.

**Impactul proiectului:** Dezvoltarea economiei locale – asigurarea nevoilor de circulație a populației din comună în vederea dezvoltării și consolidării mediului de afaceri.

**Aplicant și potențiali parteneri:**

Consiliul Local al comunei Lunca

**Surse potențiale de finanțare:**

O.P. 1 - O Europă mai inteligentă

**Buget estimat**

<b>Perioada de implementare</b>	2021-2027	<b>Grad de priorizare:</b>	Proiect suport
---------------------------------	-----------	----------------------------	----------------

Stadiul proiectului (menționarea unor activități deja întreprinse, spre exemplu studiu de fezabilitate realizat, aplicație depusă etc.):

Proiect propus



Fișa de proiect nr. 8 - Amenajare pârtie schi și instalație de telescaun.

<b>TITLUL PROIECTULUI: Amenajare pârtie schi și instalație de telescaun.</b>	
<b>Relevanța pentru Strategia de Dezvoltare comunei Lunca</b>	<b>Direcția de dezvoltare prioritară 1:</b> Dezvoltarea economiei locale. <b>Obiectiv strategic 1.2:</b> Diversificarea mediului de afaceri prin valorificarea resurselor locale. <b>Axa prioritară:</b> Sprijinirea creșterii economice a turismului.
<b>Încadrarea în strategii europene/naționale/ regionale/județene:</b>	<b>Context european:</b> Politica de Coeziune a Uniunii Europene 2021-2027 – „O Europă mai aproape de cetățeni”. <b>Context național:</b> Strategia Națională pentru Dezvoltare Durabilă a României 2030. <b>Context regional:</b> Planul de Dezvoltare Regională Nord-Est 2021-2027. <b>Context județean:</b> Strategia de Dezvoltarea a Județului Botoșani 2021-2027.
<b>Justificarea necesității proiectului:</b> obiectivul proiectului constă în promovarea și dezvoltarea turismului local. <b>Etape necesare:</b> <ol style="list-style-type: none"><li>1) stabilirea sursei de finanțare;</li><li>2) elaborarea studiului de fezabilitate;</li><li>3) emiterea Hotărârii de Consiliu Local pentru aprobarea proiectului și a cofinanțării;</li><li>4) implementarea proiectului.</li></ol> <b>Impactul proiectului:</b> dezvoltarea economiei locale – creșterea interesului și a gradului de atragere a noilor turiști prin valorificarea și dezvoltarea turismului la nivelul comunei Lunca.	
<b>Aplicant și potențiali parteneri:</b>	
Consiliul Local al comunei Lunca	
<b>Surse potențiale de finanțare:</b>	
O.P.1 - O Europă mai aproape de cetățeni	

---

---

**Strategia de Dezvoltare Locală a comunei Lunca pentru perioada  
2021-2027**

---

---



<b>Buget estimat</b>			
<b>Perioada de implementare</b>	2021-2027	<b>Grad de priorizare:</b>	Proiect suport
Stadiul proiectului (menționarea unor activități deja întreprinse, spre exemplu studiu de fezabilitate realizat, aplicație depusă etc.):			
Proiect propus			





Fișa de proiect nr. 9 - Înființare și dotare centru de relaxare cu piscină și SPA.

**TITLUL PROIECTULUI: Înființare și dotare centru de relaxare cu piscină și SPA.**

<b>Relevanța pentru Strategia de Dezvoltare comunei Lunca</b>	<b>Direcția de dezvoltare prioritară 1:</b> Dezvoltarea economiei locale. <b>Obiectiv strategic 1.2:</b> Diversificarea mediului de afaceri prin valorificarea resurselor locale. <b>Axa prioritară:</b> Sprijinirea creșterii economice și a afacerilor cu resurse locale.
<b>Încadrarea în strategii europene/naționale/regionale/județene:</b>	<b>Context european:</b> Politica de Coeziune a Uniunii Europene 2021-2027 – „O Europă mai aproape de cetățeni”. <b>Context național:</b> Strategia Națională pentru Dezvoltare Durabilă a României 2030. <b>Context regional:</b> Planul de Dezvoltare Regională Nord-Est 2021-2027. <b>Context județean:</b> Strategia de Dezvoltarea a Județului Botoșani 2021-2027.
<b>Justificarea necesității proiectului:</b> obiectivul proiectului constă în promovarea și dezvoltarea turismului local.	
<b>Etape necesare:</b> <ol style="list-style-type: none"><li>1) stabilirea sursei de finanțare;</li><li>2) elaborarea studiului de fezabilitate;</li><li>3) emiterea Hotărârii de Consiliu Local pentru aprobarea proiectului și a cofinanțării;</li><li>4) implementarea proiectului;</li><li>5) monitorizarea și mediatizarea proiectului.</li></ol>	
<b>Impactul proiectului:</b> dezvoltarea economiei locale – creșterea interesului și a gradului de atragere a noilor turiști prin valorificarea și dezvoltarea turismului la nivelul comunei Lunca.	
<b>Aplicant și potențiali parteneri:</b>	
Consiliul Local al comunei Lunca	

---

---

**Strategia de Dezvoltare Locală a comunei Lunca pentru perioada  
2021-2027**

---

---



<b>Surse potențiale de finanțare:</b>			
O.P.1 - O Europă mai aproape de cetățeni			
<b>Buget estimat</b>			
<b>Perioada de implementare</b>	2021-2027	<b>Grad de prioritzare:</b>	Proiect suport
Stadiul proiectului (menționarea unor activități deja întreprinse, spre exemplu studiu de fezabilitate realizat, aplicație depusă etc.):			
Proiect propus			



Fișa de proiect nr. 10 - Includerea tuturor obiectivelor de patrimoniu în circuitul turistic în vederea atragerii de turiști.

<b>TITLUL PROIECTULUI: Includerea tuturor obiectivelor de patrimoniu în circuitul turistic în vederea atragerii de turiști.</b>	
<b>Relevanța pentru Strategia de Dezvoltare comunei Lunca</b>	<b>Direcția de dezvoltare prioritară 1:</b> Dezvoltarea economiei locale. <b>Obiectiv strategic 1.2:</b> Diversificarea mediului de afaceri prin valorificarea resurselor locale. <b>Axa prioritară:</b> Sprijinirea creșterii economice a turismului.
<b>Încadrarea în strategii europene/naționale/regionale/județene:</b>	<b>Context european:</b> Politica de Coeziune a Uniunii Europene 2021-2027 – „O Europă mai aproape de cetățeni”. <b>Context național:</b> Strategia Națională pentru Dezvoltare Durabilă a României 2030. <b>Context regional:</b> Planul de Dezvoltare Regională Nord-Est 2021-2027. <b>Context județean:</b> Strategia de Dezvoltarea a Județului Botoșani 2021-2027.
<b>Justificarea necesității proiectului:</b> obiectivul proiectului constă în promovarea patrimoniului cultural, creșterea interesului publicului larg pentru comuna Lunca și dezvoltarea turismului local.	
<b>Etape necesare:</b> <ol style="list-style-type: none"><li>1) stabilirea sursei de finanțare;</li><li>2) elaborarea studiului de fezabilitate;</li><li>3) emiterea Hotărârii de Consiliu Local pentru aprobarea proiectului și a cofinanțării;</li><li>4) implementarea proiectului.</li></ol>	
<b>Impactul proiectului:</b> dezvoltarea economiei locale – creșterea interesului și a gradului de atragere a noilor turiști prin valorificarea patrimoniului cultural local și dezvoltarea turismului.	
<b>Aplicant și potențiali parteneri:</b>	
Consiliul Local al comunei Lunca	

---

---

**Strategia de Dezvoltare Locală a comunei Lunca pentru perioada  
2021-2027**

---

---



<b>Surse potențiale de finanțare:</b>			
O.P.1 - O Europă mai aproape de cetățeni			
<b>Buget estimat</b>			
<b>Perioada de implementare</b>	2021-2027	<b>Grad de priorizare:</b>	Proiect suport
Stadiul proiectului (menționarea unor activități deja întreprinse, spre exemplu studiu de fezabilitate realizat, aplicație depusă etc.):			
Proiect propus			



Fișa de proiect nr. 11 - Înființarea și dotarea infrastructurii de valorificare a produselor locale.

<b>TITLUL PROIECTULUI: Înființarea și dotarea infrastructurii de valorificare a produselor locale.</b>	
<b>Relevanța pentru Strategia de Dezvoltare comunei Lunca</b>	<b>Direcția de dezvoltare prioritară 1:</b> Dezvoltarea economiei locale. <b>Obiectiv strategic 1.3:</b> Dezvoltarea sectorului agricol și sprijinirea agriculturii. <b>Axa prioritară:</b> Sprijinirea creșterii economice a agriculturii.
<b>Încadrarea în strategii europene/naționale/regionale/județene:</b>	<b>Context european:</b> Politica de Coeziune a Uniunii Europene 2021-2027 – „O Europă mai inteligentă”. <b>Context național:</b> Strategia Națională pentru Dezvoltare Durabilă a României 2030. <b>Context regional:</b> Planul de Dezvoltare Regională Nord-Est 2021-2027. <b>Context județean:</b> Strategia de Dezvoltarea a Județului Botoșani 2021-2027.
<b>Justificarea necesității proiectului:</b> obiectivul proiectului constă în realizarea unei structuri locale de sprijinire a afacerilor, prin încurajarea inițiativei antreprenoriale locale privind creșterea gradului de consum al produselor locale și stimularea economiei locale.	
<b>Etape necesare:</b> <ol style="list-style-type: none"><li>1) identificarea terenului/spațiului de amplasare;</li><li>2) emiterea Hotărârii de Consiliu Local pentru aprobarea proiectului;</li><li>3) elaborarea studiului de fezabilitate;</li><li>4) Identificarea investitorilor și partenerilor interesați;</li><li>5) stabilirea sursei de finanțare;</li><li>6) obținerea finanțării;</li><li>7) ridicarea construcției/reabilitarea spațiului existent;</li><li>8) amenajarea spațiului avut în vedere pentru acest obiectiv;</li><li>9) selectarea administratorului;</li></ol>	

**Strategia de Dezvoltare Locală a comunei Lunca pentru perioada  
2021-2027**



- 10) selectarea firmelor;
- 11) organizarea de sesiuni de instruire.

**Impactul proiectului:** Dezvoltarea economiei locale – menținerea investițiilor actuale și atragerea de noi investiții prin utilizarea resurselor existente și facilitarea accesului la infrastructuri noi pentru afaceri.

**Aplicant și potențiali parteneri:**

Consiliul Local al comunei Lunca

**Surse potențiale de finanțare:**

O.P.1 - O Europă mai inteligentă

**Buget estimat**

<b>Perioada de implementare</b>	2021-2027	<b>Grad de prioritzare:</b>	Proiect direct
---------------------------------	-----------	-----------------------------	----------------

Stadiul proiectului (menționarea unor activități deja întreprinse, spre exemplu studiu de fezabilitate realizat, aplicație depusă etc.):

Proiect propus



Fișa de proiect nr. 12 - Amenajare piață agro-alimentară în comuna Lunca.

**TITLUL PROIECTULUI: Amenajare piață agro-alimentară în comuna Lunca.**

<b>Relevanța pentru Strategia de Dezvoltare comunei Lunca</b>	<b>Direcția de dezvoltare prioritară 1:</b> Dezvoltarea economiei locale. <b>Obiectiv strategic 1.3:</b> Dezvoltarea sectorului agricol și sprijinirea agriculturii. <b>Axa prioritară:</b> Sprijinirea creșterii economice a agriculturii.
<b>Încadrarea în strategii europene/naționale/regionale/județene:</b>	<b>Context european:</b> Politica de Coeziune a Uniunii Europene 2021-2027 – „O Europă mai inteligentă”. <b>Context național:</b> Strategia Națională pentru Dezvoltare Durabilă a României 2030. <b>Context regional:</b> Planul de Dezvoltare Regională Nord-Est 2021-2027. <b>Context județean:</b> Strategia de Dezvoltarea a Județului Botoșani 2021-2027.

**Justificarea necesității proiectului:** obiectivul proiectului constă în amenajarea unei piețe agro-alimentare în comuna Lunca și stimularea economiei locale.

**Etape necesare:**

- 1) identificarea zonei și infrastructurii;
- 2) emiterea Hotărârii de Consiliu Local pentru aprobarea proiectului;
- 3) elaborarea studiului de fezabilitate;
- 4) stabilirea sursei de finanțare;
- 5) obținerea finanțării;
- 6) elaborarea Proiectului Tehnic și Detalii de Execuție (efectuare măsurători, elaborare proiect, obținere avize și acorduri);
- 7) implementarea proiectului, care presupune:
  - a) începerea/demararea proiectului – organizarea echipei/responsabilului de implementare a proiectului;
  - b) realizarea documentației de avizare a lucrărilor;





- c) pregătirea documentației și lansarea procedurii de atribuire a lucrărilor/bunurilor și a serviciilor necesare implementării proiectului (supervizare lucrări, asistență tehnică din partea proiectantului, publicitate, management proiect etc.);
- d) realizarea activităților proiectului;
- e) recepția și punerea în funcțiune;
- f) publicitatea și promovarea proiectului;
- g) monitorizarea/controlul proiectului;
- h) auditul proiectului.

**Impactul proiectului:** Dezvoltarea economiei locale – creșterea gradului de consum al produselor locale și creșterea pieței de desfacere prin sprijinul operatorilor economici.

**Aplicant și potențiali parteneri:**

Consiliul Local al comunei Lunca

**Surse potențiale de finanțare:**

O.P. 1 - O Europă mai inteligentă

**Buget estimat**

<b>Perioada de implementare</b>	2021-2027	<b>Grad de priorizare:</b>	Proiect punctual
---------------------------------	-----------	----------------------------	------------------

Stadiul proiectului (menționarea unor activități deja întreprinse, spre exemplu studiu de fezabilitate realizat, aplicație depusă etc.):

Proiect propus



Fișa de proiect nr. 13 - Prevenirea depozitării de deșeuri în albiile și pe malurile cursurilor de apă și decolmatarea acestora. Amenajarea, consolidarea albiilor cursurilor de ape.

**TITLUL PROIECTULUI: Prevenirea depozitării de deșeuri în albiile și pe malurile cursurilor de apă și decolmatarea acestora. Amenajarea, consolidarea albiilor cursurilor de ape.**

<b>Relevanța pentru Strategia de Dezvoltare comunei Lunca</b>	<b>Direcția de dezvoltare prioritară 1:</b> Dezvoltarea economiei locale. <b>Obiectiv strategic 1.4:</b> Dezvoltarea unei comunități locale prietenoase cu mediul. <b>Axa prioritară:</b> Susținerea și promovarea unui mediu sănătos.
<b>Încadrarea în strategii europene/naționale/regionale/județene:</b>	<b>Context european:</b> Politica de Coeziune a Uniunii Europene 2021-2027 – „O Europă mai verde”. <b>Context național:</b> Strategia Națională pentru Dezvoltare Durabilă a României 2030. <b>Context regional:</b> Planul de Dezvoltare Regională Nord-Est 2021-2027. <b>Context județean:</b> Strategia de Dezvoltarea a Județului Botoșani 2021-2027.

**Justificarea necesității proiectului:** obiectivul proiectului constă în susținerea și promovarea unui mediu sănătos. Se știe că sănătatea și bunăstarea oamenilor sunt strâns legate de starea mediului. Mediile naturale de bună calitate satisfac nevoile de bază, precum aer și apă curate și pământ fertil pentru producția de alimente, și energie și materie primă pentru producție.

**Etape necesare:**

- 1) realizarea documentațiilor tehnico-economice;
- 2) emiterea Hotărârii de Consiliu Local pentru aprobarea proiectului;
- 3) elaborarea studiului de fezabilitate;
- 4) stabilirea sursei de finanțare;
- 5) obținerea finanțării;
- 6) elaborarea Proiectului Tehnic și Detalii de Execuție (efectuare măsurători, elaborare proiect, obținere avize și acorduri);



- 7) implementarea proiectului, care presupune:
- a) începerea/demararea proiectului – organizarea echipei/responsabilului de implementare a proiectului;
  - b) realizarea documentației de avizare a lucrărilor;
  - c) pregătirea documentației și lansarea procedurii de atribuire a lucrărilor/bunurilor și a serviciilor necesare implementării proiectului (supervizare lucrări, asistență tehnică din partea proiectantului, publicitate, management proiect etc.);
  - d) realizarea activităților proiectului;
  - e) recepția și punerea în funcțiune;
  - f) publicitatea și promovarea proiectului;
  - g) monitorizarea/controlul proiectului;
  - h) auditul proiectului.

**Impactul proiectului:** Dezvoltarea unei comunități locale prietenoase cu mediul – o dezvoltare economică și socială durabilă și sănătoasă înseamnă o dezvoltare în armonie și echilibru cu natura.

**Aplicant și potențiali parteneri:**

Consiliul Local al comunei Lunca

**Surse potențiale de finanțare:**

O.P. 1 - O Europă mai verde

**Buget estimat**

<b>Perioada de implementare</b>	2021-2027	<b>Grad de priorizare:</b>	Proiect punctual
---------------------------------	-----------	----------------------------	------------------

Stadiul proiectului (menționarea unor activități deja întreprinse, spre exemplu studiu de fezabilitate realizat, aplicație depusă etc.):

Proiect propus



Fișa de proiect nr. 14 - Reabilitarea și modernizarea rețelei de iluminat public (iluminat cu led-uri).

<b>TITLUL PROIECTULUI: Reabilitarea și modernizarea rețelei de iluminat public (iluminat cu led-uri).</b>	
<b>Relevanța pentru Strategia de Dezvoltare comunei Lunca</b>	<b>Direcția de dezvoltare prioritară 1:</b> Dezvoltarea economiei locale. <b>Obiectiv strategic 1.4:</b> Dezvoltarea unei comunități locale prietenoase cu mediul. <b>Axa prioritară:</b> Consolidarea capacității de poluare a mediului.
<b>Încadrarea în strategii europene/naționale/regionale/județene:</b>	<b>Context european:</b> Politica de Coeziune a Uniunii Europene 2021-2027 – „O Europă mai verde”. <b>Context național:</b> Strategia Națională pentru Dezvoltare Durabilă a României 2030. <b>Context regional:</b> Planul de Dezvoltare Regională Nord-Est 2021-2027. <b>Context județean:</b> Strategia de Dezvoltarea a Județului Botoșani 2021-2027.
<b>Justificarea necesității proiectului:</b> obiectivul proiectului constă în creșterea eficienței energetice și reducerea impactului negativ asupra mediului.	
<b>Etape necesare:</b> <ol style="list-style-type: none"><li>1) emiterea Hotărârii de Consiliu Local pentru aprobarea proiectului;</li><li>2) elaborarea studiului de fezabilitate;</li><li>3) stabilirea sursei de finanțare;</li><li>4) obținerea finanțării;</li><li>5) elaborarea Proiectului Tehnic și Detalii de Execuție (efectuare măsurători, elaborare proiect, obținere avize și acorduri);</li><li>6) implementarea proiectului, care presupune:<ol style="list-style-type: none"><li>a) începerea/demararea proiectului – organizarea echipei/responsabilului de implementare a proiectului;</li><li>b) realizarea documentației de avizare a lucrărilor;</li></ol></li></ol>	



- c) pregătirea documentației și lansarea procedurii de atribuire a lucrărilor/bunurilor și a serviciilor necesare implementării proiectului (supervizare lucrări, asistență tehnică din partea proiectantului, publicitate, management proiect etc.);
- d) realizarea activităților proiectului;
- e) recepția și punerea în funcțiune;
- f) publicitatea și promovarea proiectului;
- g) monitorizarea/controlul proiectului;
- h) auditul proiectului.

**Impactul proiectului:** Dezvoltarea economiei locale – îmbunătățirea condițiilor de viață a populației comunei Lunca; reducerea emisiilor de gaze cu efect de seră; scăderea consistentă a facturilor la energia electrică.

**Aplicant și potențiali parteneri:**

Consiliul Local al comunei Lunca

**Surse potențiale de finanțare:**

O.P. 2 - O Europă mai verde

**Buget estimat**

<b>Perioada de implementare</b>	2021-2027	<b>Grad de prioritzare:</b>	Proiect punctual
---------------------------------	-----------	-----------------------------	------------------

Stadiul proiectului (menționarea unor activități deja întreprinse, spre exemplu studiu de fezabilitate realizat, aplicație depusă etc.):

Proiect propus



Fișa de proiect nr. 15 - Creșterea eficienței energetice în clădirile publice - primărie, școli, cămine culturale.

<b>TITLUL PROIECTULUI: Creșterea eficienței energetice în clădirile publice - primărie, școli, cămine culturale.</b>	
<b>Relevanța pentru Strategia de Dezvoltare comunei Lunca</b>	<b>Direcția de dezvoltare prioritară 1:</b> Dezvoltarea economiei locale. <b>Obiectiv strategic 1.4:</b> Dezvoltarea unei comunități locale prietenoase cu mediul. <b>Axa prioritară:</b> Susținerea și promovarea unui mediu sănătos.
<b>Încadrarea în strategii europene/naționale/regionale/județene:</b>	<b>Context european:</b> Politica de Coeziune a Uniunii Europene 2021-2027 – „O Europă mai verde”. <b>Context național:</b> Strategia Națională pentru Dezvoltare Durabilă a României 2030. <b>Context regional:</b> Planul de Dezvoltare Regională Nord-Est 2021-2027. <b>Context județean:</b> Strategia de Dezvoltarea a Județului Botoșani 2021-2027.
<b>Justificarea necesității proiectului:</b> obiectivul proiectului constă în creșterea eficienței energetice în clădirile publice, îndeosebi a celor care înregistrează consumuri energetice mari. <b>Etape necesare:</b> <ol style="list-style-type: none"><li>1) realizarea documentațiilor tehnico-economice;</li><li>2) emiterea Hotărârii de Consiliu Local pentru aprobarea proiectului;</li><li>3) elaborarea studiului de fezabilitate;</li><li>4) stabilirea sursei de finanțare;</li><li>5) obținerea finanțării;</li><li>6) elaborarea Proiectului Tehnic și Detalii de Execuție (efectuare măsurători, elaborare proiect, obținere avize și acorduri);</li><li>7) implementarea proiectului, care presupune:<ol style="list-style-type: none"><li>a) începerea/demararea proiectului – organizarea echipei/responsabilului de implementare a proiectului;</li></ol></li></ol>	



- b) realizarea documentației de avizare a lucrărilor;
- c) pregătirea documentației și lansarea procedurii de atribuire a lucrărilor/bunurilor și a serviciilor necesare implementării proiectului (supervizare lucrări, asistență tehnică din partea proiectantului, publicitate, management proiect etc.);
- d) realizarea activităților proiectului;
- e) recepția și punerea în funcțiune;
- f) publicitatea și promovarea proiectului;
- g) monitorizarea/controlul proiectului;
- h) auditul proiectului.

**Impactul proiectului:** Dezvoltarea economiei locale – îmbunătățirea performanțelor energetice; reducerea consumului termic și a emisiilor de carbon; gestionarea inteligentă a energiei din surse regenerabile în clădirile publice.

**Aplicant și potențiali parteneri:**

Consiliul Local al comunei Lunca

**Surse potențiale de finanțare:**

O.P. 1 - O Europă mai verde

**Buget estimat**

<b>Perioada de implementare</b>	2021-2027	<b>Grad de priorizare:</b>	Proiect punctual
---------------------------------	-----------	----------------------------	------------------

Stadiul proiectului (menționarea unor activități deja întreprinse, spre exemplu studiu de fezabilitate realizat, aplicație depusă etc.):

Proiect propus





Fișa de proiect nr. 16 - Construirea unui parc de eoliene și a unui parc cu panouri cu celule fotovoltaice.

<b>TITLUL PROIECTULUI: Construirea unui parc de eoliene și a unui parc cu panouri cu celule fotovoltaice.</b>	
<b>Relevanța pentru Strategia de Dezvoltare comunei Lunca</b>	<b>Direcția de dezvoltare prioritară 1:</b> Dezvoltarea economiei locale. <b>Obiectiv strategic 1.4:</b> Dezvoltarea unei comunități locale prietenoase cu mediul. <b>Axa prioritară:</b> Consolidarea capacității de poluare a mediului.
<b>Încadrarea în strategii europene/naționale/regionale/județene:</b>	<b>Context european:</b> Politica de Coeziune a Uniunii Europene 2021-2027 – „O Europă mai verde”. <b>Context național:</b> Strategia Națională pentru Dezvoltare Durabilă a României 2030. <b>Context regional:</b> Planul de Dezvoltare Regională Nord-Est 2021-2027. <b>Context județean:</b> Strategia de Dezvoltarea a Județului Botoșani 2021-2027.
<b>Justificarea necesității proiectului:</b> obiectivul proiectului constă în creșterea independenței energetice și reducerea impactului negativ asupra mediului.	
<b>Etape necesare:</b>	
<ol style="list-style-type: none"><li>1) identificarea, evaluarea și selecția zonelor cu potențial eolian;</li><li>2) emiterea Hotărârii de Consiliu Local pentru aprobarea proiectului;</li><li>3) studii preliminare în conectarea la rețeaua de transport și distribuție electrică;</li><li>4) elaborarea Studiului de Prefezabilitate;</li><li>5) elaborarea studiului de fezabilitate;</li><li>6) stabilirea sursei de finanțare;</li><li>7) obținerea finanțării;</li><li>8) elaborarea Proiectului Tehnic și Detalii de Execuție (efectuare măsurători, elaborare proiect, obținere avize și acorduri);</li><li>9) implementarea proiectului, care presupune:</li></ol>	



- a) începerea/demararea proiectului – organizarea echipei/responsabilului de implementare a proiectului;
- b) realizarea documentației de avizare a lucrărilor;
- c) pregătirea documentației și lansarea procedurii de atribuire a lucrărilor/bunurilor și a serviciilor necesare implementării proiectului (supervizare lucrări, asistență tehnică din partea proiectantului, publicitate, management proiect etc.);
- d) realizarea activităților proiectului;
- e) recepția și punerea în funcțiune;
- f) publicitatea și promovarea proiectului;
- g) monitorizarea/controlul proiectului;
- h) auditul proiectului.

**Impactul proiectului:** Dezvoltarea economiei locale – protejarea combustibililor clasici prin implementarea noilor forme de energii alternative; îmbunătățirea factorilor de mediu prin eliminarea efectului de seră; crearea de noi locuri de muncă pe perioada proiectului.

**Aplicant și potențiali parteneri:**

Consiliul Local al comunei Lunca

**Surse potențiale de finanțare:**

O.P. 2 - O Europă mai verde

**Buget estimat**

<b>Perioada de implementare</b>	2021-2027	<b>Grad de priorizare:</b>	Proiect punctual
---------------------------------	-----------	----------------------------	------------------

Stadiul proiectului (menționarea unor activități deja întreprinse, spre exemplu studiu de fezabilitate realizat, aplicație depusă etc.):

Proiect propus



Fișa de proiect nr. 17 - Împăduriri și crearea de suprafețe împădurite.

**TITLUL PROIECTULUI: Împăduriri și crearea de suprafețe împădurite.**

<b>Relevanța pentru Strategia de Dezvoltare comunei Lunca</b>	<b>Direcția de dezvoltare prioritară 1:</b> Dezvoltarea economiei locale. <b>Obiectiv strategic 1.4:</b> Dezvoltarea unei comunități locale prietenoase cu mediul. <b>Axa prioritară:</b> Consolidarea capacității de poluare a mediului.
<b>Încadrarea în strategii europene/naționale/regionale/județene:</b>	<b>Context european:</b> Politica de Coeziune a Uniunii Europene 2021-2027 – „O Europă mai inteligentă”. <b>Context național:</b> Strategia Națională pentru Dezvoltare Durabilă a României 2030. <b>Context regional:</b> Planul de Dezvoltare Regională Nord-Est 2021-2027. <b>Context județean:</b> Strategia de Dezvoltarea a Județului Botoșani 2021-2027.

**Justificarea necesității proiectului:** obiectivul proiectului constă în reducerea gradului de poluare și revitalizarea mediului rural.

**Etape necesare:**

- 1) emiterea Hotărârii de Consiliu Local pentru aprobarea proiectului;
- 2) elaborarea studiului de fezabilitate;
- 3) identificarea investitorilor și partenerilor interesați;
- 4) stabilirea sursei de finanțare;
- 5) obținerea finanțării;
- 6) elaborarea Proiectului Tehnic și Detalii de Execuție (efectuare măsurători, elaborare proiect, obținere avize și acorduri);
- 7) implementarea proiectului.

**Impactul proiectului:** Dezvoltarea economiei locale – proiectul va contribui la reducerea concentrației de gaze cu efect de seră din atmosferă prin captarea CO<sub>2</sub>, la reducerea eroziunii solului, creșterea retenției apei în sol, precum și la adaptarea agriculturii la schimbările climatice, dar și la creșterea standardului de viață pentru locuitorii comunei.

---

---

**Strategia de Dezvoltare Locală a comunei Lunca pentru perioada  
2021-2027**

---

---



<b>Aplicant și potențiali parteneri:</b>			
Consiliul Local al comunei Lunca			
<b>Surse potențiale de finanțare:</b>			
O.P. 1 - O Europă mai inteligentă			
<b>Buget estimat</b>			
<b>Perioada de implementare</b>	2021-2027	<b>Grad de prioritzare:</b>	Proiect direct
Stadiul proiectului (menționarea unor activități deja întreprinse, spre exemplu studiu de fezabilitate realizat, aplicație depusă etc.):			
Proiect propus			



Fișa de proiect nr. 18 - Dezvoltarea transportului nemotorizat, prin crearea de piste de  
biciclete.

<b>TITLUL PROIECTULUI: Crearea de piste pentru biciclete în comuna Lunca.</b>	
<b>Relevanța pentru Strategia de Dezvoltare comunei Lunca</b>	<b>Direcția de dezvoltare prioritară 1:</b> Dezvoltarea economiei locale. <b>Obiectiv strategic 1.4:</b> Dezvoltarea unei comunități locale prietenoase cu mediul. <b>Axa prioritară:</b> Consolidarea capacității de poluare a mediului.
<b>Încadrarea în strategii europene/naționale/ regionale/județene:</b>	<b>Context european:</b> Politica de Coeziune a Uniunii Europene 2021-2027 – „O Europă mai verde”. <b>Context național:</b> Strategia Națională pentru Dezvoltare Durabilă a României 2030. <b>Context regional:</b> Planul de Dezvoltare Regională Nord-Est 2021-2027. <b>Context județean:</b> Strategia de Dezvoltarea a Județului Botoșani 2021-2027.
<b>Justificarea necesității proiectului:</b> obiectivul proiectului constă în promovarea transportului nemotorizat în vederea protejării mediului prin reducerea poluării și tendința generală de trecere la modalități de transport alternative și impulsionearea populației pentru folosirea unui mijloc de transport alternativ, ecologic.	
<b>Etape necesare:</b> <ul style="list-style-type: none"><li>10) identificarea zonei și infrastructurii;</li><li>11) emiterea Hotărârii de Consiliu Local pentru aprobarea proiectului;</li><li>12) elaborarea studiului de fezabilitate;</li><li>13) stabilirea sursei de finanțare;</li><li>14) obținerea finanțării;</li><li>15) elaborarea Proiectului Tehnic și Detalii de Execuție (efectuare măsurători, elaborare proiect, obținere avize și acorduri);</li><li>16) implementarea proiectului, care presupune:</li></ul>	



- a) începerea/demararea proiectului – organizarea echipei/responsabilului de implementare a proiectului;
- b) realizarea documentației de avizare a lucrărilor;
- c) pregătirea documentației și lansarea procedurii de atribuire a lucrărilor/bunurilor și a serviciilor necesare implementării proiectului (supervizare lucrări, asistență tehnică din partea proiectantului, publicitate, management proiect etc.);
- d) realizarea activităților proiectului;
- e) recepția și punerea în funcțiune;
- f) publicitatea și promovarea proiectului;
- g) monitorizarea/controlul proiectului;
- h) auditul proiectului.

**Impactul proiectului:**

1. îmbunătățirea factorilor de mediu;
2. încurajarea mersului cu bicicleta;
3. decongestionarea traficului în zonele cu piste;
4. creșterea gradului de siguranță în trafic;
5. reducerea poluării în zonele vizate de proiect;
6. crearea de noi locuri de muncă pe perioada proiectului;
7. reducerea gradului de poluare, în zonele vizate după încheierea proiectului.

**Aplicant și potențiali parteneri:**

Consiliul Local al comunei Lunca

**Surse potențiale de finanțare:**

O.P. 2 - O Europă mai verde

**Buget estimat**

<b>Perioada de implementare</b>	2021-2027	<b>Grad de priorizare:</b>	Proiect suport
---------------------------------	-----------	----------------------------	----------------

Stadiul proiectului (menționarea unor activități deja întreprinse, spre exemplu studiu de fezabilitate realizat, aplicație depusă etc.):

Proiect propus



Fișa de proiect nr. 19 - Dezvoltarea și continuarea lucrărilor de reabilitare/modernizare a școlilor din comuna Lunca.

<b>TITLUL PROIECTULUI: Dezvoltarea și continuarea lucrărilor de reabilitare/modernizare a școlilor din comuna Lunca.</b>	
<b>Relevanța pentru Strategia de Dezvoltare comunei Lunca</b>	<b>Direcția de dezvoltare prioritară 1:</b> Dezvoltarea economiei locale. <b>Obiectiv strategic 1.5:</b> Dezvoltarea educațională. <b>Axa prioritară:</b> Consolidarea infrastructurii educaționale.
<b>Încadrarea în strategii europene/naționale/regionale/județene:</b>	<b>Context european:</b> Politica de Coeziune a Uniunii Europene 2021-2027 – „O Europă mai socială”. <b>Context național:</b> Strategia Națională pentru Dezvoltare Durabilă a României 2030. <b>Context regional:</b> Planul de Dezvoltare Regională Nord-Est 2021-2027. <b>Context județean:</b> Strategia de Dezvoltarea a Județului Botoșani 2021-2027.
<b>Justificarea necesității proiectului:</b> infrastructura de învățământ necesită permanent îmbunătățirea tuturor necesităților specifice actului educațional și trebuie în permanență reabilitată astfel încât să se poată oferi cadrul adecvat de desfășurare a învățământului.	
<b>Etape necesare:</b>	
<ol style="list-style-type: none"><li>1) elaborarea studiului de fezabilitate (întocmire documentație, caiet de sarcini și SF);</li><li>2) stabilirea sursei de finanțare;</li><li>3) elaborarea Proiectului Tehnic și Detalii de Execuție (efectuare măsurători, elaborare proiect, obținere avize și acorduri);</li><li>4) elaborarea și depunerea cererii de finanțare în vederea obținerii finanțării;</li><li>5) implementarea proiectului, care presupune:<ol style="list-style-type: none"><li>a) începerea/demararea proiectului – organizarea echipei/responsabilului de implementare a proiectului;</li><li>b) realizarea documentației de avizare a lucrărilor;</li></ol></li></ol>	





- c) pregătirea documentației și lansarea procedurii de atribuire a lucrărilor/bunurilor și a serviciilor necesare implementării proiectului (supervizare lucrări, asistență tehnică din partea proiectantului, publicitate, management proiect etc.);
- d) realizarea/execuția lucrărilor;
- e) recepția și punerea în funcțiune a lucrărilor;
- f) publicitatea și promovarea proiectului;
- g) monitorizarea/controlul proiectului;
- h) auditul proiectului.

**Impactul proiectului:** asigură premisele creșterii capacității de școlarizare, îmbunătățind condițiile și accesul la educație, crearea de locuri de muncă în perioada de execuție.

**Aplicant și potențiali parteneri:**

Consiliul Local al comunei Lunca

**Surse potențiale de finanțare:**

O.P. 4 - O Europă mai socială

**Buget estimat**

<b>Perioada de implementare</b>	2021-2027	<b>Grad de priorizare:</b>	Proiect punctual
---------------------------------	-----------	----------------------------	------------------

Stadiul proiectului (menționarea unor activități deja întreprinse, spre exemplu studiu de fezabilitate realizat, aplicație depusă etc.):

Proiect propus



Fișa de proiect nr. 20 - Înființare centru After-school.

<b>TITLUL PROIECTULUI: Înființare centru After-school.</b>	
<b>Relevanța pentru Strategia de Dezvoltare comunei Lunca</b>	<b>Direcția de dezvoltare prioritară 1:</b> Dezvoltarea economiei locale. <b>Obiectiv strategic 1.5:</b> Dezvoltarea educațională. <b>Axa prioritară:</b> Consolidarea infrastructurii educaționale.
<b>Încadrarea în strategii europene/naționale/regionale/județene:</b>	<b>Context european:</b> Politica de Coeziune a Uniunii Europene 2021-2027 – „O Europă mai socială”. <b>Context național:</b> Strategia Națională pentru Dezvoltare Durabilă a României 2030. <b>Context regional:</b> Planul de Dezvoltare Regională Nord-Est 2021-2027. <b>Context județean:</b> Strategia de Dezvoltarea a Județului Botoșani 2021-2027.
<b>Justificarea necesității proiectului:</b> infrastructura de învățământ necesită permanent îmbunătățirea tuturor necesităților specifice actului educațional și trebuie în permanență reabilitată astfel încât să se poată oferi cadrul adecvat de desfășurare a învățământului.	
<b>Etape necesare:</b> <ol style="list-style-type: none"><li>1) identificarea terenului/spațiului de amplasare;</li><li>2) emiterea Hotărârii de Consiliu Local pentru aprobarea proiectului;</li><li>3) elaborarea studiului de fezabilitate (întocmire documentație, caiet de sarcini și SF);</li><li>4) stabilirea sursei de finanțare;</li><li>5) elaborarea Proiectului Tehnic și Detalii de Execuție (efectuare măsurători, elaborare proiect, obținere avize și acorduri);</li><li>6) elaborarea și depunerea cererii de finanțare în vederea obținerii finanțării;</li><li>7) implementarea proiectului, care presupune:<ol style="list-style-type: none"><li>a) începerea/demararea proiectului – organizarea echipei/responsabilului de implementare a proiectului;</li><li>b) realizarea documentației de avizare a lucrărilor;</li></ol></li></ol>	



- c) pregătirea documentației și lansarea procedurii de atribuire a lucrărilor/bunurilor și a serviciilor necesare implementării proiectului (supervizare lucrări, asistență tehnică din partea proiectantului, publicitate, management proiect etc.);
- d) realizarea/execuția lucrărilor;
- e) recepția și punerea în funcțiune a lucrărilor;
- f) publicitatea și promovarea proiectului;
- g) monitorizarea/controlul proiectului;
- h) auditul proiectului.

**Impactul proiectului:** asigură premisele creșterii capacității de educare, îmbunătățind condițiile și accesul la educație, crearea de locuri de muncă în perioada de execuție.

**Aplicant și potențiali parteneri:**

Consiliul Local al comunei Lunca

**Surse potențiale de finanțare:**

O.P. 4 - O Europă mai socială

**Buget estimat**

<b>Perioada de implementare</b>	2021-2027	<b>Grad de priorizare:</b>	Proiect punctual
---------------------------------	-----------	----------------------------	------------------

Stadiul proiectului (menționarea unor activități deja întreprinse, spre exemplu studiu de fezabilitate realizat, aplicație depusă etc.):

Proiect propus



Fișa de proiect nr. 21 - Înființarea unui centru comunitar pentru învățare permanentă.

<b>TITLUL PROIECTULUI: Înființarea unui centru comunitar pentru învățare permanentă</b>	
<b>Relevanța pentru Strategia de Dezvoltare comunei Lunca</b>	<b>Direcția de dezvoltare prioritară 1:</b> Dezvoltarea economiei locale. <b>Obiectiv strategic 1.5:</b> Dezvoltarea educațională. <b>Axa prioritară:</b> Consolidarea infrastructurii educaționale.
<b>Încadrarea în strategii europene/naționale/regionale/județene:</b>	<b>Context european:</b> Politica de Coeziune a Uniunii Europene 2021-2027 – „O Europă mai socială”. <b>Context național:</b> Strategia Națională pentru Dezvoltare Durabilă a României 2030. <b>Context regional:</b> Planul de Dezvoltare Regională Nord-Est 2021-2027. <b>Context județean:</b> Strategia de Dezvoltarea a Județului Botoșani 2021-2027.
<b>Justificarea necesității proiectului:</b> infrastructura de învățământ necesită permanent îmbunătățirea tuturor necesităților specifice actului educațional și trebuie în permanență reabilitată și modernizată astfel încât să se poată oferi cadrul adecvat de desfășurare a învățământului.	
<b>Etape necesare:</b> <ol style="list-style-type: none"><li>1) elaborarea studiului de fezabilitate (întocmire documentație, caiet de sarcini și SF);</li><li>2) stabilirea sursei de finanțare;</li><li>3) elaborarea Proiectului Tehnic și Detalii de Execuție (efectuare măsurători, elaborare proiect, obținere avize și acorduri);</li><li>4) elaborarea și depunerea cererii de finanțare în vederea obținerii finanțării;</li><li>5) implementarea proiectului, care presupune:<ol style="list-style-type: none"><li>a) începerea/demararea proiectului – organizarea echipei/responsabilului de implementare a proiectului;</li><li>b) realizarea documentației de avizare a lucrărilor;</li></ol></li></ol>	



- c) pregătirea documentației și lansarea procedurii de atribuire a lucrărilor/bunurilor și a serviciilor necesare implementării proiectului (supervizare lucrări, asistență tehnică din partea proiectantului, publicitate, management proiect etc.);
- d) realizarea/execuția lucrărilor;
- e) recepția și punerea în funcțiune a lucrărilor;
- f) publicitatea și promovarea proiectului;
- g) monitorizarea/controlul proiectului;
- h) auditul proiectului.

**Impactul proiectului:** asigură premisele creșterii capacității de școlarizare, îmbunătățind condițiile și accesul la educație, crearea de locuri de muncă în perioada de execuție.

**Aplicant și potențiali parteneri:**

Consiliul Local al comunei Lunca

**Surse potențiale de finanțare:**

O.P. 4 - O Europă mai socială

**Buget estimat**

<b>Perioada de implementare</b>	2021-2027	<b>Grad de priorizare:</b>	Proiect punctual
---------------------------------	-----------	----------------------------	------------------

Stadiul proiectului (menționarea unor activități deja întreprinse, spre exemplu studiu de fezabilitate realizat, aplicație depusă etc.):

Proiect propus



Fișa de proiect nr. 22 - Înființarea infrastructurii pentru educația non-formală.

**TITLUL PROIECTULUI: Înființarea infrastructurii pentru educația non-formală**

<b>Relevanța pentru Strategia de Dezvoltare comunei Lunca</b>	<b>Direcția de dezvoltare prioritară 1:</b> Dezvoltarea economiei locale. <b>Obiectiv strategic 1.5:</b> Dezvoltarea educațională. <b>Axa prioritară:</b> Consolidarea infrastructurii educaționale.
<b>Încadrarea în strategii europene/naționale/regionale/județene:</b>	<b>Context european:</b> Politica de Coeziune a Uniunii Europene 2021-2027 – „O Europă mai socială”. <b>Context național:</b> Strategia Națională pentru Dezvoltare Durabilă a României 2030. <b>Context regional:</b> Planul de Dezvoltare Regională Nord-Est 2021-2027. <b>Context județean:</b> Strategia de Dezvoltarea a Județului Botoșani 2021-2027.
<b>Justificarea necesității proiectului:</b> infrastructura de învățământ necesită permanent îmbunătățirea tuturor necesităților specifice actului educațional și trebuie în permanență reabilitată și modernizată astfel încât să se poată oferi cadrul adecvat de desfășurare a învățământului.	
<b>Etape necesare:</b> <ol style="list-style-type: none"><li>1) elaborarea studiului de fezabilitate (întocmire documentație, caiet de sarcini și SF);</li><li>2) stabilirea sursei de finanțare;</li><li>3) elaborarea Proiectului Tehnic și Detalii de Execuție (efectuare măsurători, elaborare proiect, obținere avize și acorduri);</li><li>4) elaborarea și depunerea cererii de finanțare în vederea obținerii finanțării;</li><li>5) implementarea proiectului, care presupune:<ol style="list-style-type: none"><li>a) începerea/demararea proiectului – organizarea echipei/responsabilului de implementare a proiectului;</li><li>b) realizarea documentației de avizare a lucrărilor;</li></ol></li></ol>	



- c) pregătirea documentației și lansarea procedurii de atribuire a lucrărilor/bunurilor și a serviciilor necesare implementării proiectului (supervizare lucrări, asistență tehnică din partea proiectantului, publicitate, management proiect etc.);
- d) realizarea/execuția lucrărilor;
- e) recepția și punerea în funcțiune a lucrărilor;
- f) publicitatea și promovarea proiectului;
- g) monitorizarea/controlul proiectului;
- h) auditul proiectului.

**Impactul proiectului:** asigură premisele creșterii capacității de școlarizare, îmbunătățind condițiile și accesul la educație, crearea de locuri de muncă în perioada de execuție.

**Aplicant și potențiali parteneri:**

Consiliul Local al comunei Lunca

**Surse potențiale de finanțare:**

O.P. 4 - O Europă mai socială

**Buget estimat**

<b>Perioada de implementare</b>	2021-2027	<b>Grad de priorizare:</b>	Proiect punctual
---------------------------------	-----------	----------------------------	------------------

Stadiul proiectului (menționarea unor activități deja întreprinse, spre exemplu studiu de fezabilitate realizat, aplicație depusă etc.):

Proiect propus





**Fișa de proiect nr. 23 - Extinderea și modernizarea sistemului de supraveghere video în comună, mai ales în spațiile publice.**

**TITLUL PROIECTULUI: Extinderea și modernizarea sistemului de supraveghere video în comună, mai ales în spațiile publice.**

<b>Relevanța pentru Strategia de Dezvoltare comunei Lunca</b>	<b>Direcția de dezvoltare prioritara 2:</b> Creșterea calității locuirii. <b>Obiectiv strategic 2.1:</b> Regenerarea comunității. <b>Axa prioritara:</b> Modernizarea infrastructurii comunale.
<b>Încadrarea în strategii europene/naționale/regionale/județene:</b>	<b>Context european:</b> Politica de Coeziune a Uniunii Europene 2021-2027 – „O Europă mai inteligentă”, „O Europă mai verde”, „O Europă mai conectată”, „O Europă mai socială”, „O Europă mai aproape de cetățeni”. <b>Context național:</b> Strategia Națională pentru Dezvoltare Durabilă a României 2030. <b>Context regional:</b> Planul de Dezvoltare Regională Nord-Est 2021-2027. <b>Context județean:</b> Strategia de Dezvoltarea a Județului Botoșani 2021-2027.

**Justificarea necesității proiectului:** obiectivul proiectului constă în creșterea nivelului de siguranță al populației, în scopul asigurării ordinii și liniștii publice și a prevenirii și sancționării furturilor și a altor ilegalități.

**Etape necesare:**

- 1) elaborarea studiului de fezabilitate (întocmire documentație, caiet de sarcini și SF);
- 2) stabilirea sursei de finanțare;
- 3) elaborarea Proiectului Tehnic și Detalii de Execuție (efectuare măsurători, elaborare proiect, obținere avize și acorduri);
- 4) elaborarea și depunerea cererii de finanțare în vederea obținerii finanțării;
- 5) implementarea proiectului, care presupune:
  - a) începerea/demararea proiectului – organizarea echipei/responsabilului de implementare a proiectului;



- b) realizarea documentației de avizare a lucrărilor;
- c) pregătirea documentației și lansarea procedurii de atribuire a lucrărilor/bunurilor și a serviciilor necesare implementării proiectului (supervizare lucrări, asistență tehnică din partea proiectantului, publicitate, management proiect etc.);
- d) realizarea/execuția lucrărilor;
- e) recepția și punerea în funcțiune a lucrărilor;
- f) publicitatea și promovarea proiectului;
- g) monitorizarea/controlul proiectului;
- h) auditul proiectului.

**Impactul proiectului:** asigură premisele creșterii ordinii și liniștii publice, prevenirii și sancționării furturilor și a altor ilegalități, crearea de locuri de muncă în perioada de execuție.

**Aplicant și potențiali parteneri:**

Consiliul Local al comunei Lunca

**Surse potențiale de finanțare:**

O.P. 1 – O Europă mai inteligentă, O.P. 2 – O Europă mai verde, O.P. 3 – O Europă mai conectată, O.P. 4 – O Europă mai socială, O.P. 5 – O Europă mai aproape de cetățeni.

**Buget estimat**

<b>Perioada de implementare</b>	2021-2027	<b>Grad de priorizare:</b>	Proiect punctual
---------------------------------	-----------	----------------------------	------------------

Stadiul proiectului (menționarea unor activități deja întreprinse, spre exemplu studiu de fezabilitate realizat, aplicație depusă etc.):

Proiect propus



Fișa de proiect nr. 24 - Înființarea rețelei de alimentare cu apă la nivelul întregii comune.

**TITLUL PROIECTULUI: Înființarea rețelei de alimentare cu apă la nivelul întregii comune.**

<b>Relevanța pentru Strategia de Dezvoltare comunei Lunca</b>	<b>Direcția de dezvoltare prioritară 2:</b> Creșterea calității locuirii. <b>Obiectiv strategic 2.1:</b> Regenerarea comunității. <b>Axa prioritară:</b> Realizarea rețelelor de utilități.
<b>Încadrarea în strategii europene/naționale/regionale/județene:</b>	<b>Context european:</b> Politica de Coeziune a Uniunii Europene 2021-2027 – „O Europă mai inteligentă”, „O Europă mai verde”, „O Europă mai conectată”, „O Europă mai socială”, „O Europă mai aproape de cetățeni”. <b>Context național:</b> Strategia Națională pentru Dezvoltare Durabilă a României 2030. <b>Context regional:</b> Planul de Dezvoltare Regională Nord-Est 2021-2027. <b>Context județean:</b> Strategia de Dezvoltarea a Județului Botoșani 2021-2027.

**Justificarea necesității proiectului:** obiectivul proiectului constă în creșterea condițiilor de trai pentru populația rurală și reducerea discrepanțelor dintre mediul rural și cel urban.

**Etape necesare:**

- 1) implementarea proiectului, care presupune:
  - a) începerea/demararea proiectului – organizarea echipei/responsabilului de implementare a proiectului;
  - b) realizarea documentației de avizare a lucrărilor;
  - c) pregătirea documentației și lansarea procedurii de atribuire a lucrărilor/bunurilor și a serviciilor necesare implementării proiectului (supervizare lucrări, asistență tehnică din partea proiectantului, publicitate, management proiect etc.);
  - d) realizarea/execuția lucrărilor;
  - e) recepția și punerea în funcțiune a lucrărilor;
  - f) publicitatea și promovarea proiectului;
  - g) monitorizarea/controlul proiectului;

**Strategia de Dezvoltare Locală a comunei Lunca pentru perioada  
2021-2027**



h) auditul proiectului.

**Impactul proiectului:** asigură premisele creșterii condițiilor de trai pentru populația rurală și reducerea discrepanțelor dintre mediul rural și cel urban, precum și crearea de locuri de muncă în perioada de execuție.

**Aplicant și potențiali parteneri:**

Consiliul Local al comunei Lunca

**Surse potențiale de finanțare:**

O.P. 1 – O Europă mai inteligentă, O.P. 2 – O Europă mai verde, O.P. 3 – O Europă mai conectată, O.P. 4 – O Europă mai socială, O.P. 5 – O Europă mai aproape de cetățeni.

**Buget estimat**

<b>Perioada de implementare</b>	2021-2027	<b>Grad de prioritzare:</b>	Proiect punctual
---------------------------------	-----------	-----------------------------	------------------

Stadiul proiectului (menționarea unor activități deja întreprinse, spre exemplu studiu de fezabilitate realizat, aplicație depusă etc.):

Proiect propus



Fișa de proiect nr. 25 - Înființarea rețelei de canalizare și de epurarea a apelor uzate în satele comunei Lunca. Modernizare stației de tratare a apei Lunca.

**TITLUL PROIECTULUI: Înființarea rețelei de canalizare și de epurarea a apelor uzate în satele comunei Lunca. Modernizare stației de tratare a apei Lunca.**

<b>Relevanța pentru Strategia de Dezvoltare comunei Lunca</b>	<b>Direcția de dezvoltare prioritară 2:</b> Creșterea calității locuirii. <b>Obiectiv strategic 2.1:</b> Regenerarea comunității. <b>Axa prioritară:</b> Realizarea rețelelor de utilități.
<b>Încadrarea în strategii europene/naționale/regionale/județene:</b>	<b>Context european:</b> Politica de Coeziune a Uniunii Europene 2021-2027 – „O Europă mai inteligentă”, „O Europă mai verde”, „O Europă mai conectată”, „O Europă mai socială”, „O Europă mai aproape de cetățeni”. <b>Context național:</b> Strategia Națională pentru Dezvoltare Durabilă a României 2030. <b>Context regional:</b> Planul de Dezvoltare Regională Nord-Est 2021-2027. <b>Context județean:</b> Strategia de Dezvoltarea a Județului Botoșani 2021-2027.

**Justificarea necesității proiectului:** obiectivul proiectului constă în creșterea condițiilor de trai pentru populația rurală și reducerea discrepanțelor dintre mediul rural și cel urban.

**Etape necesare:**

- 1) elaborarea studiului de fezabilitate (întocmire documentație, caiet de sarcini și SF);
- 2) stabilirea sursei de finanțare;
- 3) elaborarea Proiectului Tehnic și Detalii de Execuție (efectuare măsurători, elaborare proiect, obținere avize și acorduri);
- 4) elaborarea și depunerea cererii de finanțare în vederea obținerii finanțării;
- 5) implementarea proiectului, care presupune:
  - a) începerea/demararea proiectului – organizarea echipei/responsabilului de implementare a proiectului;
  - b) realizarea documentației de avizare a lucrărilor;



- c) pregătirea documentației și lansarea procedurii de atribuire a lucrărilor/bunurilor și a serviciilor necesare implementării proiectului (supervizare lucrări, asistență tehnică din partea proiectantului, publicitate, management proiect etc.);
- d) realizarea/execuția lucrărilor;
- e) recepția și punerea în funcțiune a lucrărilor;
- f) publicitatea și promovarea proiectului;
- g) monitorizarea/controlul proiectului;
- h) auditul proiectului.

**Impactul proiectului:** asigură premisele creșterii condițiilor de trai pentru populația rurală și reducerea discrepanțelor dintre mediul rural și cel urban, precum și crearea de locuri de muncă în perioada de execuție.

**Aplicant și potențiali parteneri:**

Consiliul Local al comunei Lunca

**Surse potențiale de finanțare:**

O.P. 1 – O Europă mai inteligentă, O.P. 2 – O Europă mai verde, O.P. 3 – O Europă mai conectată, O.P. 4 – O Europă mai socială, O.P. 5 – O Europă mai aproape de cetățeni.

**Buget estimat**

<b>Perioada de implementare</b>	2021-2027	<b>Grad de priorizare:</b>	Proiect punctual
---------------------------------	-----------	----------------------------	------------------

Stadiul proiectului (menționarea unor activități deja întreprinse, spre exemplu studiu de fezabilitate realizat, aplicație depusă etc.):

Proiect propus



Fișa de proiect nr. 26 - **Înființare sistem inteligent de distribuție a gazelor naturale în comuna Lunca.**

**TITLUL PROIECTULUI: Înființare sistem inteligent de distribuție a gazelor naturale în comuna Lunca.**

<b>Relevanța pentru Strategia de Dezvoltare comunei Pogana</b>	<b>Direcția de dezvoltare prioritară 2:</b> Creșterea calității locuirii. <b>Obiectiv strategic 2.1:</b> Regenerarea comunității. <b>Axa prioritară:</b> Realizarea rețelelor de utilități.
<b>Încadrarea în strategii europene/naționale/regionale/județene:</b>	<b>Context european:</b> Politica de Coeziune a Uniunii Europene 2021-2027 – „O Europă mai inteligentă”, „O Europă mai verde”, „O Europă mai conectată”, „O Europă mai socială”, „O Europă mai aproape de cetățeni”. <b>Context național:</b> Strategia Națională pentru Dezvoltare Durabilă a României 2030. <b>Context regional:</b> Planul de Dezvoltare Regională Nord-Est 2021-2027. <b>Context județean:</b> Strategia de Dezvoltarea a Județului Botoșani 2021-2027.

**Justificarea necesității proiectului:** obiectivul proiectului constă în creșterea condițiilor de trai pentru populația rurală și reducerea discrepanțelor dintre mediul rural și cel urban.

**Etape necesare:**

- 1) elaborarea studiului de fezabilitate (întocmire documentație, caiet de sarcini și SF);
- 2) stabilirea sursei de finanțare;
- 3) elaborarea Proiectului Tehnic și Detalii de Execuție (efectuare măsurători, elaborare proiect, obținere avize și acorduri);
- 4) elaborarea și depunerea cererii de finanțare în vederea obținerii finanțării;
- 5) implementarea proiectului, care presupune:
  - a) începerea/demararea proiectului – organizarea echipei/responsabilului de implementare a proiectului;
  - b) realizarea documentației de avizare a lucrărilor;





- c) pregătirea documentației și lansarea procedurii de atribuire a lucrărilor/bunurilor și a serviciilor necesare implementării proiectului (supervizare lucrări, asistență tehnică din partea proiectantului, publicitate, management proiect etc.);
- d) realizarea/execuția lucrărilor;
- e) recepția și punerea în funcțiune a lucrărilor;
- f) publicitatea și promovarea proiectului;
- g) monitorizarea/controlul proiectului;
- h) auditul proiectului.

**Impactul proiectului:** asigură premisele creșterii condițiilor de trai pentru populația rurală și reducerea discrepanțelor dintre mediul rural și cel urban, precum și crearea de locuri de muncă în perioada de execuție.

**Aplicant și potențiali parteneri:**

Consiliul Local al comunei Pogana

**Surse potențiale de finanțare:**

O.P. 1 – O Europă mai inteligentă, O.P. 2 – O Europă mai verde, O.P. 3 – O Europă mai conectată, O.P. 4 – O Europă mai socială, O.P. 5 – O Europă mai aproape de cetățeni.

**Buget estimat**

<b>Perioada de implementare</b>	2021-2027	<b>Grad de priorizare:</b>	Proiect punctual
---------------------------------	-----------	----------------------------	------------------

Stadiul proiectului (menționarea unor activități deja întreprinse, spre exemplu studiu de fezabilitate realizat, aplicație depusă etc.):

Proiect propus



Fișa de proiect nr. 27 - Înființare centru integrat de servicii medico-sociale pentru cetățenii  
comunei Lunca.

<b>TITLUL PROIECTULUI: Înființare centru integrat de servicii medico-sociale pentru cetățenii comunei Lunca.</b>	
<b>Relevanța pentru Strategia de Dezvoltare comunei Lunca</b>	<b>Direcția de dezvoltare prioritară 2:</b> Creșterea calității locuirii. <b>Obiectiv strategic 2.2:</b> Servicii publice și siguranța cetățenilor. <b>Axa prioritară:</b> Servicii de sănătate.
<b>Încadrarea în strategii europene/naționale/regionale/județene:</b>	<b>Context european:</b> Politica de Coeziune a Uniunii Europene 2021-2027 – „O Europă mai socială”. <b>Context național:</b> Strategia Națională pentru Dezvoltare Durabilă a României 2030. <b>Context regional:</b> Planul de Dezvoltare Regională Nord-Est 2021-2027. <b>Context județean:</b> Strategia de Dezvoltarea a Județului Botoșani 2021-2027.
<b>Justificarea necesității proiectului:</b> obiectivul proiectului constă în creșterea accesului la infrastructura de sănătate și îmbunătățirea serviciilor medicale, creșterea condițiilor de trai pentru populația rurală și reducerea discrepanțelor dintre mediul rural și cel urban.	
<b>Etape necesare:</b> <ol style="list-style-type: none"><li>1) identificarea terenului/spațiului de amplasare;</li><li>2) emiterea Hotărârii de Consiliu Local pentru aprobarea proiectului;</li><li>3) elaborarea studiului de fezabilitate (întocmire documentație, caiet de sarcini și SF);</li><li>4) stabilirea sursei de finanțare;</li><li>5) elaborarea Proiectului Tehnic și Detalii de Execuție (efectuare măsurători, elaborare proiect, obținere avize și acorduri);</li><li>6) elaborarea și depunerea cererii de finanțare în vederea obținerii finanțării;</li><li>7) implementarea proiectului, care presupune:<ol style="list-style-type: none"><li>a) începerea/demararea proiectului – organizarea echipei/responsabilului de implementare a proiectului;</li></ol></li></ol>	



- b) realizarea documentației de avizare a lucrărilor;
- c) pregătirea documentației și lansarea procedurii de atribuire a lucrărilor/bunurilor și a serviciilor necesare implementării proiectului (supervizare lucrări, asistență tehnică din partea proiectantului, publicitate, management proiect etc.);
- d) realizarea/execuția lucrărilor;
- e) recepția și punerea în funcțiune a lucrărilor;
- f) publicitatea și promovarea proiectului;
- g) monitorizarea/controlul proiectului;
- h) auditul proiectului.

**Impactul proiectului:** asigură premisele creșterii accesului la infrastructura de sănătate și îmbunătățirea serviciilor medicale, a condițiilor de trai pentru populația rurală și reducerea discrepanțelor dintre mediul rural și cel urban, precum și crearea de locuri de muncă în perioada de execuție.

**Aplicant și potențiali parteneri:**

Consiliul Local al comunei Lunca

**Surse potențiale de finanțare:**

O.P. 4 – O Europă mai socială.

O.P. 5 – O Europă mai aproape de cetățeni.

**Buget estimat**

<b>Perioada de implementare</b>	2021-2027	<b>Grad de priorizare:</b>	Proiect suport
---------------------------------	-----------	----------------------------	----------------

Stadiul proiectului (menționarea unor activități deja întreprinse, spre exemplu studiu de fezabilitate realizat, aplicație depusă etc.):

Proiect propus



**Fișa de proiect nr. 28 - Înființare centru medical de permanență.**

<b>TITLUL PROIECTULUI: Înființare centru medical de permanență.</b>	
<b>Relevanța pentru Strategia de Dezvoltare comunei Lunca</b>	<b>Direcția de dezvoltare prioritară 2:</b> Creșterea calității locuirii. <b>Obiectiv strategic 2.2:</b> Servicii publice și siguranța cetățenilor. <b>Axa prioritară:</b> Servicii de sănătate.
<b>Încadrarea în strategii europene/naționale/regionale/județene:</b>	<b>Context european:</b> Politica de Coeziune a Uniunii Europene 2021-2027 – „O Europă mai socială”. <b>Context național:</b> Strategia Națională pentru Dezvoltare Durabilă a României 2030. <b>Context regional:</b> Planul de Dezvoltare Regională Nord-Est 2021-2027. <b>Context județean:</b> Strategia de Dezvoltarea a Județului Botoșani 2021-2027.
<b>Justificarea necesității proiectului:</b> obiectivul proiectului constă în creșterea accesului la infrastructura de sănătate și îmbunătățirea serviciilor medicale, creșterea condițiilor de trai pentru populația rurală și reducerea discrepanțelor dintre mediul rural și cel urban.	
<b>Etape necesare:</b>	
<ol style="list-style-type: none"> <li>1) elaborarea studiului de fezabilitate (întocmire documentație, caiet de sarcini și SF);</li> <li>2) stabilirea sursei de finanțare;</li> <li>3) elaborarea Proiectului Tehnic și Detalii de Execuție (efectuare măsurători, elaborare proiect, obținere avize și acorduri);</li> <li>4) elaborarea și depunerea cererii de finanțare în vederea obținerii finanțării;</li> <li>5) implementarea proiectului, care presupune: <ol style="list-style-type: none"> <li>a) începerea/demararea proiectului – organizarea echipei/responsabilului de implementare a proiectului;</li> <li>b) realizarea documentației de avizare a lucrărilor;</li> <li>c) pregătirea documentației și lansarea procedurii de atribuire a lucrărilor/bunurilor și a serviciilor necesare implementării proiectului (supervizare lucrări, asistență tehnică din partea proiectantului, publicitate, management proiect etc.);</li> </ol> </li> </ol>	



- d) realizarea/execuția lucrărilor;
- e) recepția și punerea în funcțiune a lucrărilor;
- f) publicitatea și promovarea proiectului;
- g) monitorizarea/controlul proiectului;
- h) auditul proiectului.

**Impactul proiectului:** asigură premisele creșterii accesului la infrastructura de sănătate și îmbunătățirea serviciilor medicale, a condițiilor de trai pentru populația rurală și reducerea discrepanțelor dintre mediul rural și cel urban, precum și crearea de locuri de muncă în perioada de execuție.

**Aplicant și potențiali parteneri:**

Consiliul Local al comunei Lunca

**Surse potențiale de finanțare:**

O.P. 4 – O Europă mai socială.

**Buget estimat**

<b>Perioada de implementare</b>	2021-2027	<b>Grad de priorizare:</b>	Proiect suport
---------------------------------	-----------	----------------------------	----------------

Stadiul proiectului (menționarea unor activități deja întreprinse, spre exemplu studiu de fezabilitate realizat, aplicație depusă etc.):

Proiect propus



Fișa de proiect nr. 29 - Construirea unui centru de asistență socială în comuna Lunca.

<b>TITLUL PROIECTULUI: Construirea unui centru de asistență socială în comuna Lunca.</b>	
<b>Relevanța pentru Strategia de Dezvoltare comunei Lunca</b>	<b>Direcția de dezvoltare prioritară 2:</b> Creșterea calității locuirii. <b>Obiectiv strategic 2.2:</b> Servicii publice și siguranța cetățenilor. <b>Axa prioritară:</b> Servicii sociale.
<b>Încadrarea în strategii europene/naționale/regionale/județene:</b>	<b>Context european:</b> Politica de Coeziune a Uniunii Europene 2021-2027 – „O Europă mai socială”. <b>Context național:</b> Strategia Națională pentru Dezvoltare Durabilă a României 2030. <b>Context regional:</b> Planul de Dezvoltare Regională Nord-Est 2021-2027. <b>Context județean:</b> Strategia de Dezvoltarea a Județului Botoșani 2021-2027.
<b>Justificarea necesității proiectului:</b> obiectivul proiectului constă în creșterea accesului la infrastructura socială și îmbunătățirea serviciilor de asistență socială, îmbunătățirea condițiilor de trai pentru populația rurală și reducerea discrepanțelor dintre mediul rural și cel urban.	
<b>Etape necesare:</b> <ol style="list-style-type: none"><li>1) elaborarea studiului de fezabilitate (întocmire documentație, caiet de sarcini și SF);</li><li>2) stabilirea sursei de finanțare;</li><li>3) elaborarea Proiectului Tehnic și Detalii de Execuție (efectuare măsurători, elaborare proiect, obținere avize și acorduri);</li><li>4) elaborarea și depunerea cererii de finanțare în vederea obținerii finanțării;</li><li>5) implementarea proiectului, care presupune:<ol style="list-style-type: none"><li>a) începerea/demararea proiectului – organizarea echipei/responsabilului de implementare a proiectului;</li><li>b) realizarea documentației de avizare a lucrărilor;</li></ol></li></ol>	



- c) pregătirea documentației și lansarea procedurii de atribuire a lucrărilor/bunurilor și a serviciilor necesare implementării proiectului (supervizare lucrări, asistență tehnică din partea proiectantului, publicitate, management proiect etc.);
- d) realizarea/execuția lucrărilor;
- e) recepția și punerea în funcțiune a lucrărilor;
- f) publicitatea și promovarea proiectului;
- g) monitorizarea/controlul proiectului;
- h) auditul proiectului.

**Impactul proiectului:** asigură premisele creșterii accesului la infrastructura serviciilor sociale și îmbunătățirea acestora, a condițiilor de trai pentru populația rurală și reducerea discrepanțelor dintre mediul rural și cel urban, precum și crearea de locuri de muncă în perioada de execuție.

**Aplicant și potențiali parteneri:**

Consiliul Local al comunei Lunca

**Surse potențiale de finanțare:**

O.P. 4 – O Europă mai socială.

**Buget estimat**

<b>Perioada de implementare</b>	2021-2027	<b>Grad de priorizare:</b>	Proiect suport
---------------------------------	-----------	----------------------------	----------------

Stadiul proiectului (menționarea unor activități deja întreprinse, spre exemplu studiu de fezabilitate realizat, aplicație depusă etc.):

Proiect propus





Fișa de proiect nr. 30 - **Înființarea și dotarea infrastructurii sociale destinate serviciilor sociale de tip nerezidențial - centru de zi.**

<b>TITLUL PROIECTULUI: Înființarea și dotarea infrastructurii sociale destinate serviciilor sociale de tip nerezidențial - centru de zi.</b>	
<b>Relevanța pentru Strategia de Dezvoltare comunei Lunca</b>	<b>Direcția de dezvoltare prioritară 2:</b> Creșterea calității locuirii. <b>Obiectiv strategic 2.2:</b> Servicii publice și siguranța cetățenilor. <b>Axa prioritară:</b> Servicii sociale.
<b>Încadrarea în strategii europene/naționale/regionale/județene:</b>	<b>Context european:</b> Politica de Coeziune a Uniunii Europene 2021-2027 – „O Europă mai socială”. <b>Context național:</b> Strategia Națională pentru Dezvoltare Durabilă a României 2030. <b>Context regional:</b> Planul de Dezvoltare Regională Nord-Est 2021-2027. <b>Context județean:</b> Strategia de Dezvoltarea a Județului Botoșani 2021-2027.
<b>Justificarea necesității proiectului:</b> obiectivul proiectului constă în creșterea accesului la infrastructura socială și îmbunătățirea serviciilor de asistență socială, îmbunătățirea condițiilor de trai pentru populația rurală și reducerea discrepanțelor dintre mediul rural și cel urban.	
<b>Etape necesare:</b> <ol style="list-style-type: none"><li>1) identificarea terenului/spațiului de amplasare;</li><li>2) emiterea Hotărârii de Consiliu Local pentru aprobarea proiectului;</li><li>3) elaborarea studiului de fezabilitate (întocmire documentație, caiet de sarcini și SF);</li><li>4) stabilirea sursei de finanțare;</li><li>5) elaborarea Proiectului Tehnic și Detalii de Execuție (efectuare măsurători, elaborare proiect, obținere avize și acorduri);</li><li>6) elaborarea și depunerea cererii de finanțare în vederea obținerii finanțării;</li><li>7) implementarea proiectului, care presupune:<ol style="list-style-type: none"><li>a) începerea/demararea proiectului – organizarea echipei/responsabilului de implementare a proiectului;</li></ol></li></ol>	



- b) realizarea documentației de avizare a lucrărilor;
- c) pregătirea documentației și lansarea procedurii de atribuire a lucrărilor/bunurilor și a serviciilor necesare implementării proiectului (supervizare lucrări, asistență tehnică din partea proiectantului, publicitate, management proiect etc.);
- d) realizarea/execuția lucrărilor;
- e) recepția și punerea în funcțiune a lucrărilor;
- f) publicitatea și promovarea proiectului;
- g) monitorizarea/controlul proiectului;
- h) auditul proiectului.

**Impactul proiectului:** asigură premisele creșterii accesului la infrastructura serviciilor sociale și îmbunătățirea acestora, a condițiilor de trai pentru populația rurală și reducerea discrepanțelor dintre mediul rural și cel urban, precum și crearea de locuri de muncă în perioada de execuție.

**Aplicant și potențiali parteneri:**

Consiliul Local al comunei Lunca

**Surse potențiale de finanțare:**

O.P. 4 – O Europă mai socială.

**Buget estimat**

<b>Perioada de implementare</b>	2021-2027	<b>Grad de prioritzare:</b>	Proiect suport
---------------------------------	-----------	-----------------------------	----------------

Stadiul proiectului (menționarea unor activități deja întreprinse, spre exemplu studiu de fezabilitate realizat, aplicație depusă etc.):

Proiect propus



Fișa de proiect nr. 31 - Dotarea pentru intervenții în caz de urgență cu utilaje și  
echipamente în comuna Lunca.

**TITLUL PROIECTULUI: Dotarea pentru intervenții în caz de urgență cu utilaje și  
echipamente în comuna Lunca.**

<b>Relevanța pentru Strategia de Dezvoltare comunei Lunca</b>	<b>Direcția de dezvoltare prioritară 2:</b> Creșterea calității locuirii. <b>Obiectiv strategic 2.2:</b> Servicii publice și siguranța cetățenilor. <b>Axa prioritară:</b> Servicii sociale.
<b>Încadrarea în strategii europene/naționale/ regionale/județene:</b>	<b>Context european:</b> Politica de Coeziune a Uniunii Europene 2021-2027 – „O Europă mai socială”. <b>Context național:</b> Strategia Națională pentru Dezvoltare Durabilă a României 2030. <b>Context regional:</b> Planul de Dezvoltare Regională Nord-Est 2021-2027. <b>Context județean:</b> Strategia de Dezvoltarea a Județului Botoșani 2021-2027.

**Justificarea necesității proiectului:** obiectivul proiectului constă în creșterea capacității de intervenție în caz de urgență prin identificarea și achiziționarea necesarului de echipamente.

**Etape necesare:**

- 1) elaborarea necesarului de echipamente;
- 2) stabilirea sursei de finanțare;
- 3) obținerea finanțării;
- 4) implementarea proiectului, care presupune:
  - a) demararea procedurilor de achiziție;
  - b) pregătirea documentației și lansarea procedurii de achiziție;
  - c) realizarea achiziției;
  - d) recepția și punerea în funcțiune a utilajelor și echipamentelor;
  - e) publicitatea și promovarea proiectului;
  - f) monitorizarea/controlul proiectului;
  - g) auditul proiectului.

**Impactul proiectului:** asigură premisele creșterii capacității de intervenție în caz de urgență.

---

---

**Strategia de Dezvoltare Locală a comunei Lunca pentru perioada  
2021-2027**

---

---



<b>Aplicant și potențiali parteneri:</b>			
Consiliul Local al comunei Lunca			
<b>Surse potențiale de finanțare:</b>			
O.P. 4 – O Europă mai socială.			
<b>Buget estimat</b>			
<b>Perioada de implementare</b>	2021-2027	<b>Grad de prioritzare:</b>	Proiect punctual
Stadiul proiectului (menționarea unor activități deja întreprinse, spre exemplu studiu de fezabilitate realizat, aplicație depusă etc.):			
Proiect propus			



Fișa de proiect nr. 32 - Reconstruirea Căminelor Culturale din satele Bâznoasa și Stroiești.

<b>TITLUL PROIECTULUI: Reconstruirea Căminelor Culturale din satele Bâznoasa și Stroiești.</b>	
<b>Relevanța pentru Strategia de Dezvoltare comunei Lunca</b>	<b>Direcția de dezvoltare prioritară 2:</b> Creșterea calității locuirii. <b>Obiectiv strategic 2.3:</b> Infrastructură culturală și de petrecerea timpului liber. <b>Axa prioritară:</b> Dezvoltarea vieții culturale și spirituale.
<b>Încadrarea în strategii europene/naționale/regionale/județene:</b>	<b>Context european:</b> Politica de Coeziune a Uniunii Europene 2021-2027 – „O Europă mai aproape de cetățeni”. <b>Context național:</b> Strategia Națională pentru Dezvoltare Durabilă a României 2030. <b>Context regional:</b> Planul de Dezvoltare Regională Nord-Est 2021-2027. <b>Context județean:</b> Strategia de Dezvoltarea a Județului Botoșani 2021-2027.
<b>Justificarea necesității proiectului:</b> obiectivul proiectului constă în conservarea și promovarea tradițiilor locale, îmbunătățirea infrastructurii culturale și spirituale, crearea unui punct de atracție modern pentru locuitorii comunei, îmbunătățirea condițiilor de trai pentru populația rurală și reducerea discrepanțelor dintre mediul rural și cel urban.	
<b>Etape necesare:</b> <ol style="list-style-type: none"><li>1) emiterea Hotărârii de Consiliu Local pentru aprobarea proiectului;</li><li>2) elaborarea studiului de fezabilitate (întocmire documentație, caiet de sarcini și SF);</li><li>3) stabilirea sursei de finanțare;</li><li>4) elaborarea Proiectului Tehnic și Detalii de Execuție (efectuare măsurători, elaborare proiect, obținere avize și acorduri);</li><li>5) elaborarea și depunerea cererii de finanțare în vederea obținerii finanțării;</li><li>6) implementarea proiectului, care presupune:<ol style="list-style-type: none"><li>a) începerea/demararea proiectului – organizarea echipei/responsabilului de implementare a proiectului;</li></ol></li></ol>	



- b) realizarea documentației de avizare a lucrărilor;
- c) pregătirea documentației și lansarea procedurii de atribuire a lucrărilor/bunurilor și a serviciilor necesare implementării proiectului (supervizare lucrări, asistență tehnică din partea proiectantului, publicitate, management proiect etc.);
- d) realizarea/execuția lucrărilor;
- e) recepția și punerea în funcțiune a lucrărilor;
- f) publicitatea și promovarea proiectului;
- g) monitorizarea/controlul proiectului;
- h) auditul proiectului.

**Impactul proiectului:** asigură premisele creșterii accesului la infrastructura serviciilor culturale și de petrecere a timpului liber și îmbunătățirea acestora, a condițiilor de trai pentru populația rurală și reducerea discrepanțelor dintre mediul rural și cel urban.

**Aplicant și potențiali parteneri:**

Consiliul Local al comunei Lunca

**Surse potențiale de finanțare:**

O.P. 4 – O Europă mai aproape de cetățeni.

**Buget estimat**

<b>Perioada de implementare</b>	2021-2027	<b>Grad de prioritzare:</b>	Proiect suport
---------------------------------	-----------	-----------------------------	----------------

Stadiul proiectului (menționarea unor activități deja întreprinse, spre exemplu studiu de fezabilitate realizat, aplicație depusă etc.):

Proiect propus



Fișa de proiect nr. 33 - Construire centru sportiv.

<b>TITLUL PROIECTULUI: Construire centru sportiv.</b>	
<b>Relevanța pentru Strategia de Dezvoltare comunei Lunca</b>	<b>Direcția de dezvoltare prioritară 2:</b> Creșterea calității locuirii. <b>Obiectiv strategic 2.3:</b> Infrastructură culturală și de petrecerea timpului liber. <b>Axa prioritară:</b> Promovarea activităților sportive.
<b>Încadrarea în strategii europene/naționale/regionale/județene:</b>	<b>Context european:</b> Politica de Coeziune a Uniunii Europene 2021-2027 – „O Europă mai aproape de cetățeni”. <b>Context național:</b> Strategia Națională pentru Dezvoltare Durabilă a României 2030. <b>Context regional:</b> Planul de Dezvoltare Regională Nord-Est 2021-2027. <b>Context județean:</b> Strategia de Dezvoltarea a Județului Botoșani 2021-2027.
<b>Justificarea necesității proiectului:</b> obiectivul proiectului constă în îmbunătățirea infrastructurii recreative, diversificarea activităților sportive din comună și reducerea discrepanțelor dintre mediul rural și cel urban.	
<b>Etape necesare:</b> <ol style="list-style-type: none"><li>1) elaborarea studiului de fezabilitate (întocmire documentație, caiet de sarcini și SF);</li><li>2) stabilirea sursei de finanțare;</li><li>3) elaborarea Proiectului Tehnic și Detalii de Execuție (efectuare măsurători, elaborare proiect, obținere avize și acorduri);</li><li>4) elaborarea și depunerea cererii de finanțare în vederea obținerii finanțării;</li><li>5) implementarea proiectului, care presupune:<ol style="list-style-type: none"><li>a) începerea/demararea proiectului – organizarea echipei/responsabilului de implementare a proiectului;</li><li>b) realizarea documentației de avizare a lucrărilor;</li></ol></li></ol>	





- c) pregătirea documentației și lansarea procedurii de atribuire a lucrărilor/bunurilor și a serviciilor necesare implementării proiectului (supervizare lucrări, asistență tehnică din partea proiectantului, publicitate, management proiect etc.);
- d) realizarea/execuția lucrărilor;
- e) recepția și punerea în funcțiune a lucrărilor;
- f) publicitatea și promovarea proiectului;
- g) monitorizarea/controlul proiectului;
- h) auditul proiectului.

**Impactul proiectului:** asigură premisele creșterii infrastructurii recreative, diversificarea activităților sportive din comună și reducerea discrepanțelor dintre mediul rural și cel urban, precum și crearea de locuri de muncă în perioada de execuție.

**Aplicant și potențiali parteneri:**

Consiliul Local al comunei Lunca

**Surse potențiale de finanțare:**

O.P. 5 – O Europă mai aproape de cetățeni.

**Buget estimat**

<b>Perioada de implementare</b>	2021-2027	<b>Grad de priorizare:</b>	Proiect punctual
---------------------------------	-----------	----------------------------	------------------

Stadiul proiectului (menționarea unor activități deja întreprinse, spre exemplu studiu de fezabilitate realizat, aplicație depusă etc.):

Proiect propus



Fișa de proiect nr. 34 - Dezvoltarea infrastructurii de recreere și agrement.

<b>TITLUL PROIECTULUI: Dezvoltarea infrastructurii de recreere și agrement.</b>	
<b>Relevanța pentru Strategia de Dezvoltare comunei Lunca</b>	<b>Direcția de dezvoltare prioritară 2:</b> Creșterea calității locuirii. <b>Obiectiv strategic 2.3:</b> Infrastructură culturală și de petrecerea timpului liber. <b>Axa prioritară:</b> Infrastructura de agrement.
<b>Încadrarea în strategii europene/naționale/regionale/județene:</b>	<b>Context european:</b> Politica de Coeziune a Uniunii Europene 2021-2027 – „O Europă mai aproape de cetățeni”. <b>Context național:</b> Strategia Națională pentru Dezvoltare Durabilă a României 2030. <b>Context regional:</b> Planul de Dezvoltare Regională Nord-Est 2021-2027. <b>Context județean:</b> Strategia de Dezvoltarea a Județului Botoșani 2021-2027.
<b>Justificarea necesității proiectului:</b> obiectivul proiectului constă în îmbunătățirea infrastructurii recreative și de agrement în promovarea patrimoniului cultural, creșterea interesului publicului larg pentru zona comunei Lunca și dezvoltarea turismului local.	
<b>Etape necesare:</b> <ol style="list-style-type: none"><li>1) elaborarea studiului de fezabilitate;</li><li>2) stabilirea sursei de finanțare;</li><li>3) emiterea Hotărârii de Consiliu Local pentru aprobarea proiectului și a cofinanțării;</li><li>4) elaborarea și depunerea cererii de finanțare în vederea obținerii finanțării;</li><li>5) implementarea proiectului.</li></ol>	
<b>Impactul proiectului:</b> asigură premisele creșterii infrastructurii recreative și de agrement, dar și a gradului de atragere a turiștilor.	
<b>Aplicant și potențiali parteneri:</b>	
Consiliul Local al comunei Lunca	
<b>Surse potențiale de finanțare:</b>	
O.P. 5 – O Europă mai aproape de cetățeni.	

---

---

**Strategia de Dezvoltare Locală a comunei Lunca pentru perioada  
2021-2027**

---

---



<b>Buget estimat</b>			
<b>Perioada de implementare</b>	2021-2027	<b>Grad de priorizare:</b>	Proiect punctual
Stadiul proiectului (menționarea unor activități deja întreprinse, spre exemplu studiu de fezabilitate realizat, aplicație depusă etc.):			
Proiect propus			



Fișa de proiect nr. 35 - Amenajare spațiu de joacă pentru copii.

<b>TITLUL PROIECTULUI: Amenajare spațiu de joacă pentru copii.</b>	
<b>Relevanța pentru Strategia de Dezvoltare comunei Lunca</b>	<b>Direcția de dezvoltare prioritară 2:</b> Creșterea calității locuirii. <b>Obiectiv strategic 2.3:</b> Infrastructură culturală și de petrecerea timpului liber. <b>Axa prioritară:</b> Infrastructura de agrement.
<b>Încadrarea în strategii europene/naționale/ regionale/județene:</b>	<b>Context european:</b> Politica de Coeziune a Uniunii Europene 2021-2027 – „O Europă mai aproape de cetățeni”. <b>Context național:</b> Strategia Națională pentru Dezvoltare Durabilă a României 2030. <b>Context regional:</b> Planul de Dezvoltare Regională Nord-Est 2021-2027. <b>Context județean:</b> Strategia de Dezvoltarea a Județului Botoșani 2021-2027.
<b>Justificarea necesității proiectului:</b> obiectivul proiectului constă în îmbunătățirea infrastructurii recreative și de agrement în promovarea patrimoniului cultural, creșterea interesului publicului larg pentru zona comunei Lunca și dezvoltarea turismului local.	
<b>Etape necesare:</b> <ol style="list-style-type: none"><li>1) identificarea terenului/spațiului de amplasare;</li><li>2) elaborarea studiului de fezabilitate;</li><li>3) stabilirea sursei de finanțare;</li><li>4) emiterea Hotărârii de Consiliu Local pentru aprobarea proiectului și a cofinanțării;</li><li>5) elaborarea și depunerea cererii de finanțare în vederea obținerii finanțării;</li><li>6) implementarea proiectului.</li></ol>	
<b>Impactul proiectului:</b> asigură premisele creșterii infrastructurii recreative și de agrement, dar și a gradului de atragere a turiștilor.	
<b>Aplicant și potențiali parteneri:</b>	
Consiliul Local al comunei Lunca	
<b>Surse potențiale de finanțare:</b>	

---

---

**Strategia de Dezvoltare Locală a comunei Lunca pentru perioada  
2021-2027**

---

---



O.P. 5 – O Europă mai aproape de cetățeni.			
<b>Buget estimat</b>			
<b>Perioada de implementare</b>	2021-2027	<b>Grad de priorizare:</b>	Proiect punctual
Stadiul proiectului (menționarea unor activități deja întreprinse, spre exemplu studiu de fezabilitate realizat, aplicație depusă etc.):			
Proiect propus			



**Fișa de proiect nr. 36 - Dezvoltarea competențelor digitale ale tuturor angajaților Primăriei  
comunei Lunca**

<b>TITLUL PROIECTULUI: Dezvoltarea competențelor digitale ale tuturor angajaților Primăriei comunei Lunca</b>	
<b>Relevanța pentru Strategia de Dezvoltare comunei Lunca</b>	<b>Obiectiv Strategic Comun 3:</b> Dezvoltarea și modernizarea administrației publice locale. <b>Obiectiv strategic 3.2:</b> Dezvoltarea accesului la serviciile publice, inclusiv online. <b>Axa prioritară:</b> Creșterea capacității administrative.
<b>Încadrarea în strategii europene/naționale/ regionale/județene:</b>	<b>Context european:</b> Politica de Coeziune a Uniunii Europene 2021-2027 – „O Europă mai inteligentă”. <b>Context național:</b> Strategia Națională pentru Dezvoltare Durabilă a României 2030. <b>Context regional:</b> Planul de Dezvoltare Regională Nord-Est 2021-2027. <b>Context județean:</b> Strategia de Dezvoltarea a Județului Botoșani 2021-2027.
<b>Justificarea necesității proiectului:</b> în vederea valorificării potențialului uman și dezvoltării unei organizații orientate spre performanță sunt necesare măsuri de modernizare și eficientizare a actului administrativ, măsuri care constau în instruirea aparatului propriu al primăriei în domenii de interes public. <b>Etape necesare:</b> <ol style="list-style-type: none"><li>1) elaborarea și depunerea cererii de finanțare în vederea obținerii finanțării;</li><li>2) emiterea Hotărârii de Consiliu Local pentru aprobarea proiectului și a cofinanțării;</li><li>3) implementare proiectului, care presupune:<ol style="list-style-type: none"><li>a) începerea/demararea proiectului – organizarea echipei/responsabilului de implementare a proiectului;</li><li>b) organizarea procedurilor de achiziție publică a bunurilor și serviciilor aferente proiectului și atribuirea contractelor de furnizare;</li></ol></li></ol>	



- c) furnizarea programelor de instruire a personalului în domenii cheie: management proiect, achiziții publice, urbanism, ECDL, limbi străine, expert accesare fonduri structurale și de coeziune europene, manager al sistemelor de management al calității, comunicare etc.;
- d) dotarea cu echipamente, birotică și alte elemente de inventar;
- e) publicitatea și promovarea proiectului;
- f) monitorizarea/controlul proiectului;
- g) auditul proiectului.

**Impactul proiectului:** în cadrul cursurilor propuse participanții vor obține cunoștințe și competențe certificate, care vor putea fi utilizate în îndeplinirea mai eficientă sarcinilor, ceea ce va contribui la dezvoltarea sustenabilă a capacității administrative și la îmbunătățirea calității și eficienței furnizării serviciilor publice.

**Aplicant și potențiali parteneri:**

Consiliul Local al comunei Lunca

**Surse potențiale de finanțare:**

O.P. 1 – O Europă mai inteligentă.

**Buget estimat**

<b>Perioada de implementare</b>	2021-2027	<b>Grad de prioritzare:</b>	Proiect direct
---------------------------------	-----------	-----------------------------	----------------

Stadiul proiectului (menționarea unor activități deja întreprinse, spre exemplu studiu de fezabilitate realizat, aplicație depusă etc.):

Proiect propus